ОТЧЕТ

о горном походе 3 категории сложности
по Центральному Тянь-Шаню,
хребту Терскей-Алатау,
совершенном с 03 по 23 августа 2019г.
группой туристов г. Москвы, СТК «Вестра».

Руководитель похода
Иванова Ирина Анатольевна
тел. +7-916-501-49-28
e-mail: irka@westra.ru
Маршрутная книжка № 1/3-311

Москва, 2019

Содержание

Справочные сведения о маршруте 3
Нитка маршрута заявленная 3
Запасные и аварийные варианты пути 3
Нитка маршрута пройденная 3
Ходовой график 4
Изменения маршрута и их причины 6

Список группы 7
Список пройденных препятствий 8
Навигация, Картография 9
Схема маршрута 10
Высотный график 13

Организация и проведение похода 14
Краткий обзор района похода 14
Основная идея, цели и задачи похода 15
Меры безопасности на маршруте (связь, страховка) 16
Оформление документов 16
Заезд, выезд, организация заброcок 17

Дневник похода 19
04.08.2019. 1й ходовой. Д. р. Арчалытор 19
05.08.2019. 2й ходовой. Пер. Арчалыторский + пер. Тетуктуу + пер. Каптал Сев 21
06.08.2019. 3й ход. Пер. Каптал Южн + пер. Таштамбектор Центр – пер. Староватова 25
07.08.2019. 4й ходовой. Пер. Окно – д.р. Шаркарытма – д. р. Аксу 29
08.08.2019. 5й ходовой. Д. р. Аксу – подход под пер. Московский 32
09.08.2019. 6й ходовой. Пер. Московский – ледн. Аныртор 34
10.08.2019. 7й ходовой. Морены ледн. Аныртор – д.р. Аныртор – кур. Алтын-Арашан 38
11.08.2019. 8й ход. Кур. Алтын-Арашан – подход под пер. Алакель Сев. Полудневка 40
12.08.2019. 9йходовой. пер. Алакель Сев. – оз Алакель – подход под ледн. Такыртор 42
13.08.2019. 10й ходовой. пер. Такыртор – дикие горячие источники – долина р. Интор 44
14 08 2019. Отсидка 46
15.08.2019. 11й ходовой. Долина реки Чонг-Узень 47
16.08.2019. 12й ходовой. Подход под язык ледн. Чонг-Узень Зап 48
17.08.2019. Отсидка 49
18.08.2019. 13й ходовой. Пер. Скальный Замок– истоки р. Кельтор 50
19.08.2019. 14й ходовой. Истоки р. Кельтор – р. Онтор 52
20.08.2019. 15й ходовой. Р. Онтор, подход под пер. Арчалытор Сев 54
21.08.2019. 16й ходовой. Пер. Арчалытор Сев 56
22.08.2019. 17й ходовой. Долины рек Арчалытор и Джетыогуз 59
23.08.2019. 18й ходовой. Долина реки Джетыогуз. Финиш 60
Выводы и рекомендации 62

Приложения 63
Смета похода 63
Общение со страховой, ассистантом и больницей 64

Фотоальбом 65
Перевальные Записки 65
Фотоальбом по дням 67

Справочные сведения о маршруте

Проводящая организация: СТК Вестра

Выпускающая организация: МКК ФСТ-ОТМ

Вид туризма: горный

Категория сложности: третья

Номер маршрутной книжки: 1/3-311

Район: Центральный Тянь-Шань, хребет Терскей-Алатау.

Сроки проведения: 03 августа-24 августа 2019г.

Продолжительность: 21 день, включая заезды, из них ходовых 18

Километраж: 148.5 км (по данным GPS)

Пройдено препятствий: 9, из них:

- 2А - 2 (пер. Московский, пер. Арчалытор Сев.)
- 1Б - 3 (пер. Окно, пер. Такыртор, пер. Скальный Замок)
- 1А - 4 (связка пер. Арчалыторский +пер. Тетуктуу (Каптал Вост.) + пер. Каптал Сев. (он же Центральн.), связка пер. Каптал Южн + пер. Таштамбек Центр, пер. Староватова, пер. Алакель Сев.)

Нитка маршрута заявленная

г. Каракол – р. Тургень-Аксу – р. Арчалытор – пер. Арчалыторский 1А + 2 н/к перевала + пер. Таштамбек Ц (1А-Б) – пер. Охотничий (1Б) – пер. Окно 1Б + пер. «Подоконник» (ок 1Б) + перелаз (н/к-1А) – д.р. Аксу – пер. Московский (2А) – п/п (ок 1Б) – д.р. Сууктор – кур. Алтын-Арашан – д.р. Кельдыке – пер. Алакель Сев (1А 3765) – пер. Такыртор (1Б) – д.р. Ийры-Тор – пер. Туристов Татарии + пер. Каракольский Вост (2А) – д.р Каракол-Тер – пер. Эпюра (2А) + п. Альбатрос (2А) – ледн. Кель-Тор – пер. Онтор (1Б) – ледн. Уюнтор – Арчалытор Сев. (2А) – пер. Рижан (1Б) + пер. Озерный (1Б) – пер. Телеты (1А) – д.р. Джеты-Огуз – оз. Иссык-Куль.

Запасные и аварийные варианты пути

Для простоты восприятия прилагаем таблицу (см. таблицу «ход. график» на следующей странице) с заявленным основным графиком, заявленными запасными и аварийными вариантами, а также реально пройденным маршрутом.

Нитка маршрута пройденная

г. Каракол – р. Тургень-Аксу – р. Арчалытор – пер. Арчалыторский (1А) + пер Каптал Вост + пер. Каптал Сев. - пер. Каптал Южн + пер. Таштамбек Ц (1А) – пер. Староватова (1А) – пер. Окно (1Б) – д.р. Аксу – пер. Московский (2А) – кур. Алтын-Арашан – д.р. Кельдыке – пер. Алакель Сев (1А) – пер. Такыртор (1Б) – д.р. Ийры-Тор – пер. Скальный Замок 1Б – д.р.Кельтор – д.р. Онтор – Арчалытор Сев. (2А) – д.р. Джеты-Огуз – оз. Иссык-Куль

Числа 08.19	*Дни нед ели*	*Ход дни*	*Основной план*	*км*	*запас*	*второй запас*	*последний запас*	***Реальность***	***км***
3	сб	0	Бишкек - Тургень-Аксу	0				**Бишкек - Тургень-Аксу**	**0.40**
4	вс	1	под Арчалыторский.	6.5				**подход под Арчалыторский.**	**6.04**
5	пн	2	Арчалыторский 1А + 2нк	6			спуск по Таштамбек тору	**Арчалыторский 1А + Каптал Вост + Каптал Центр**	**6.16**
6	вт	3	Н/к + пер. Таштамбек Ц 1Б + пер. Охотничий 1Б	5	Травянистый 1Б или Староватова 1А	Жергес 1А	спуск по Джергесу	**Каптал Юж.+Таштамбек Центр 1А – Староватова 1А**	**5.67**
7	ср	4	пер. Окно 1Б + пер. "Подоконник" 1Б + перелаз ок 1А п/п	5		Кашкасу н/к		**пер. Окно 1Б**	**9.85**
8	чт	5	подход под Московский	7		Аныртор Сев. 1А	спуск по Аксу	**подход под Московский**	**10.5**
9	пт	6	Московский 2А	5		запас		**Московский 2А**	**3.2**
10	сб	7	п/п ок 1Б на озера (р. Суук-тор), спуск Алтын-Арашан	10	спуск по Аныртору	седл. №19 на Суук-тор	спуск в Алтын-Арашан	**спуск в Алтын-Арашан**	**14.9**
11	вс	8	Полудневка, подход под Алакель Сев	8				**Полудневка, подход под Алакель Сев.**	**6.5**
12	пн	9	Алакель Сев. 1А	6,5			спуск в а/л Карако.	**Алакель Сев. 1А**	**7.1**
13	вт	10	Такыртор 1Б, горячие источники.	6.5	Щелкунчик 2А			**Такыртор 1Б, горячие источники.**	**8.63**

14	ср	11	Подход под Туристов Татарии	6.5			спуск по Алтын-Арашан	**отсидка**	**0**
15	чт	12	Туристов Татарии 2А+ Каракольский Вост 2А	6	пер. Скальный замок 1Б			**Подход под ледн. Чонг-Узень Зап.**	**4.27**
16	пт	13	подход под Эпюра.	7		пер. Солнце 1Б	спуск в а/л Каракол	**Подход под ледн. Чонг-Узень Зап.**	**1.88**
17	сб	14	пер. Эпюра 2А + п. Альбатрос Зап. 2А(рад.)	5	пер. Каракол 2А	пер. Эпюра и Альбатрос З. рад.		**отсидка**	**0**
18	вс	15	пер. Онтор 1Б, радиальный выход за заброской.	6 + рад				**пер. Скальный замок 1Б**	**5,7**
19	пн	16	Полудневка. Подход под Арчалытор Сев.	3				**спуск в а/л Каракол**	**14.3**
20	вт	17	Арчалытор Сев 2А + Рижан 1Б + Озерный 1Б	5,5		спуск по Арчалытору в Джетыогуз		**Подход под Арчалытор Сев.**	**12.6**
21	ср	18	Телеты 1А	5		спуск по Телеты в Джетыогуз		**Арчалытор Сев 2А**	**6.6**
22	чт	19	спуск в Джеты-огуз	20		спуск в а/л Каракол		**спуск в Джеты-огуз**	**15**
23	пт	20	запас					**спуск в Джеты-огуз, выезд**	**9.2**
24	сб	21	Иссык-Куль, каньон Сказка.					**Иссык-Куль, каньон Сказка.**	
25	вс	22	отлет					**Итого**	**148,5**

Изменения маршрута и их причины

«Красивые места. Сюда бы летом приехать!»

И. Ярославцев, из группы В. Рогова.

Изначально график похода был запланирован чересчур спортивным и включал в себя несколько первопрохождений и первоописаний. Мы понимали, что пройти его весь целиком скорее всего не удастся, и были готовы резать маршрут по месту, с учетом реальной сложности препятствий, погодных условий и своего состояния. Особое сомнение вызывала первая часть похода, где предполагалось идти по 3 перевала в день, причем в режиме первоописания. Дальше всё было более спокойно, основная часть была запланирована довольно стандартной.

На деле всё получилось с точностью до наоборот. Первые дни мы вполне держались в графике, погода нам благоволила. На третий день мы отказались от перевала Охотничий (из-за его неприятного вида) в пользу логичного и простого пер. Староватова. Однако, заметно ухудшилось состояние Ольги Перевозчиковой (уже приехавшей в поход заболевшей), и на следующий день пришлось отправить ее с сопровождающим вниз по долине Аксу. Это несколько выбило нас из графика, поэтому из запланированных на этот день очередных трех перевалов был пройден только 1 – пер. Окно 1Б. От следовавшего за ним первопрохода и незначительного перелаза в соседний цирк пришлось отказаться. У нас не было достаточно информации о спуске с этого перевала, и мы не рискнули идти его без должного запаса времени, тем более в условиях не идеальной погоды. Надо заметить, что в графике этого дня действительно чувствовался перезаклад. Если идти первопроход в связке с пер. Окно, то стартовать надо с морен под Окном, а не из долины Кашкасу, как было запланировано, и уж тем более не из-под пер. Староватова, как у нас получилось.

На подъеме на пер. Московский 2А получил травму ноги Юра Шилов. После прохождения перевала мы спускались на Алтын-Арашан как можно быстрее, естественно, отказавшись от еще одного первопрохода в долину Сууктор. Из-за плохих погодных условий не получилось его даже сфотографировать. Наличие и качество этого перевала осталось для нас загадкой.

После прохождения пер. Такыртор погода совсем перестала нас радовать. В итоге, за 4 дня мы прошли по долине столько, сколько планировали пройти за день, постоянно отсиживались то под дождем, то под снегом, и окончательно выбились из графика. Пришлось даже слегка экономить еду. Кроме того, запланированный нами пер. Туристов Татарии 2А был признан лавиноопасным, пришлось обойти его по запасному варианту через пер. Скальный Замок 1Б. К этому моменту техническая норма на тройку была нами почти выполнена, оставалось пройти только еще один перевал 2А. В условиях дефицита еды и стабильно плохой погоды было решено отказаться от основной спортивной части, ухода через хребет на юг, а кратчайшим путем выходить к заброске в долине Каракол.

После обретения продуктов, было решено сосредоточиться на прохождении пер. Арчалытор Сев, как последней из заявленных нами 2А. Мы прошли ее с тяжелой тропежкой в условиях ограниченной видимости, однако желания продолжать маршрут далее, через пер. Рижан и Телеты уже не испытывали. Все замерзли, промокли и очень хотели вниз. Тем более, что погода продолжала буйствовать, накрывая нас ливнями и в долине Джеты-Огуза, и на берегу Иссык-Куля.

Таким образом, мы выполнили техническую норму на тройку, пройдя маршрут по наиболее простому пути, единственному возможному для нас в сложившихся погодных условиях.

Список группы

	Иванова Ирина Анатольевна 1976	5ГР, 5 с эл. 6ГУ, 6ЛУ	Руководитель
	Барченков Иван Андреевич	2ГУ	Штурман завхоз
	Канцер Антонина Романовна	2ГУ	Хронометрист
	Конопелько Денис Александрович	2ГУ	Медик
	Перевозчикова Ольга Алексеевна	2ГУ	реммастер
	Шевяхов Максим Андреевич	2ГУ	фотограф
	Шилов Юрий Евгеньевич	2ГУ	Финансист
	Шульпеков Олег Владимирович	2ГУ	снаряженец

Список пройденных препятствий

	Название	Категория			Выс.	Координаты	Дата и направление прохождения	Что соединяет
1	Арчалыторский	связка	1А	ос	3666	N 42°24'47.16" E 78°52'3.86"	05.08.2019 В напр. Восток-запад	Соединяет верховья долины Арчалытор (бассейн Тургень-Аксу) и д.р Таштамбектор
	Каптал Вост		1А	ос	3665	N 42°24'16.21" E 78°51'54.73"		Соединяют боковые цирки левого борта долины Таштамбектор. Самостоятельного значения не имеют.
	Каптал Центр		1А	ос	3766	N 42°24'14.71" E 78°51'10.94"		
2	Каптал Зап	связка	1А	ос	3836	N 42°23'41.61" E 78°50'23.00"	06.08.2019 В напр. Восток-запад	
	Таштамбектор Центр		1А	Ск-ос	3870	N 42°23'34.45" E 78°49'47.87"		Соединяет верховья долин Таштамбектор и Джергес
3	Староватова	1А		Ск-ос	3810	N 42°24'15.53" E 78°48'25.04"		Соединяет дол. Джергес и Кызыл-Су (приток Аксу)
4	Окно	1Б		лд-ос	3898	N 42°22'12.11" E 78°47'45.6"	07.08.19 Сев-Юг	Соединяет дол. Кызыл-Су и Шаркарытма (правые притоки Аксу)
5	Московский	2А		ск	3973	N 42°19'12.92" E 78°43'48.35"	09.08.19 Зап-Вост	Соединяет левый исток р. Аксу и ледн. Аныртор.
6	Алакель Сев	1А		ос	3893	N 42°19'31.61" E 78°32'49.51"	12.08.19 СЗ-ЮВ	Соединяет долину Кельдыке (левый приток Арашана) и оз. Алакель. Тропа.
7	Такыртор	1Б		Лд-ос	4005	N 42°17'25.86" E 78°34'55.31"	13.08.19 СВ-ЮЗ	Соединяет ледн. Такыртор д.р. Интор (Ийритор)
8	Скальный Замок	1Б		Сн-ос	4220	N 42°14'17.98" E 78°35'53.26"	18.08.19 Зап-Вост	Соединяет ледн. Чонг-Узень Зап. и верховья долины Кельтор
9	Арчалытор Сев	2А		Сн-лд-ос	4245	N 42°13'13.66" E 78°26'53.20"	21.08.19 Зап-Вост	Соединяет верховья долин Онтор и Арчалытор (исток Джеты-Огуза)

Навигация

Так получилось, что из-за ~~собственной невнимательности и несогласованности действий~~ непреодолимого стечения обстоятельств, на первой части маршрута у нас не оказалось с собой батареек для GPS. В итоге, мы не смогли записать наш трек на самой интересной, малохоженой части маршрута, ограничиваясь, как в давние времена, точками перевалов и ночевок. Приведенные в отчете нитки 2-5 дня восстановлены вручную по спутниковым снимкам и не претендуют на абсолютную точность. Хотя общее представление о направлении движения, безусловно, дают. Постараемся наверстать это упущение подробными описаниями и фотографиями. В остальное время мы двигались вместе с группой В. Рогова, у которого с навигацией было все в порядке. С разрешения штурмана С. Козлова считаем возможным использовать в своем отчете их треки (с незначительными корректировками).

Картографический материал

На маршруте использовались карты Генштаба масштаба 1:100 000, листы К-44-50, К-44-61, К-44-62. Основным картографическим материалом на маршруте были два листа схемы-хребтовки В. Ляпина (лист К-44-61б и К-44-62а), а также два еще неизданных листа того же автора (К-44-50с и К-44-61d). Еще раз благодарим Вадима за предоставленную информацию.

При подготовке использовался также спутниковый снимок GoogleEarth, каталог перевалов ТК «Вестра» и ресурс nakarte.me.

Схема маршрута

Прилагается.

Электронную версию можно посмотреть:

https://nakarte.me/#m=10/42.44423/78.88046&l=I/C&nktl=cyrkVEyJ9swND4RDjrJmrw

Терскей 08.2019.Иванова И. 3кс

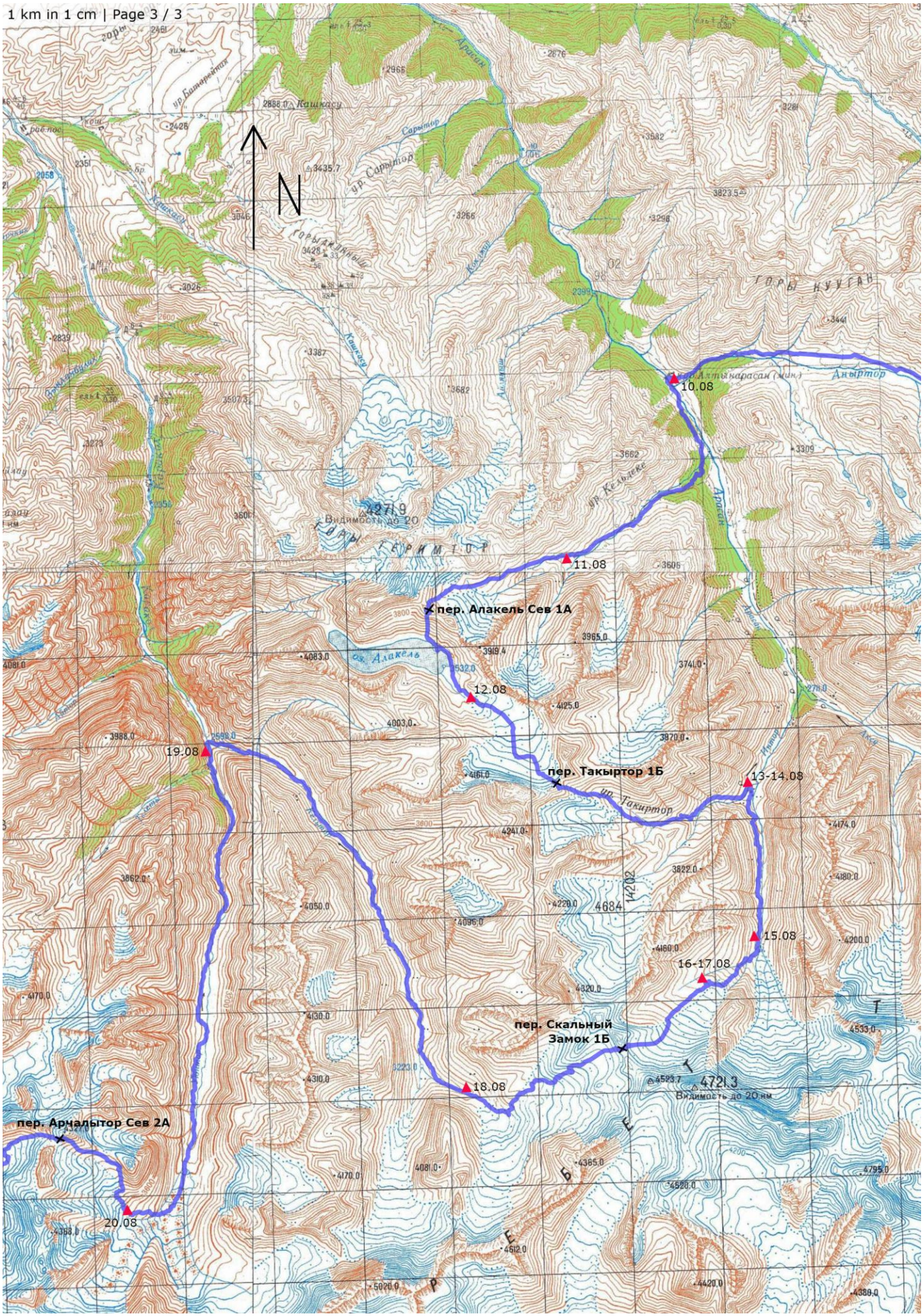
1 km in 1 cm | Page 3 / 3
N
10.08
11.08
пер. Алакель Сев 1А
12.08
19.08
пер. Такыртор 1Б
13-14.08
15.08
16-17.08
пер. Скальный Замок 1Б
18.08
пер. Арчалытор Сев 2А
20.08
4271.9
Видимость до 20
4721.3
Видимость до 20 км
4684
Аныртор
Алакель
Такыртор
Кашкасу
Сарытор
Арасан

Терскей 08.2019 .Иванова И. 3кс

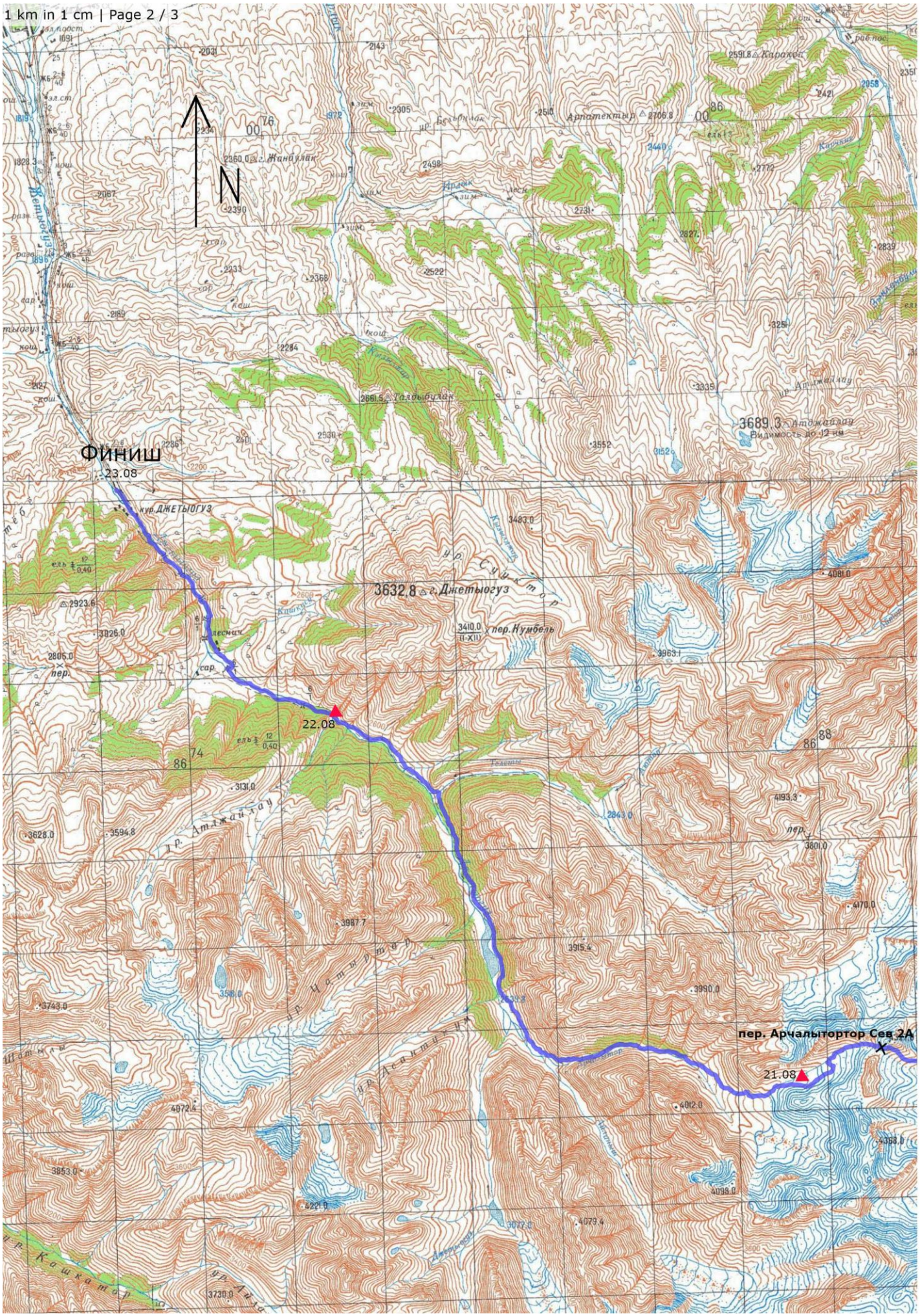

Высотный график

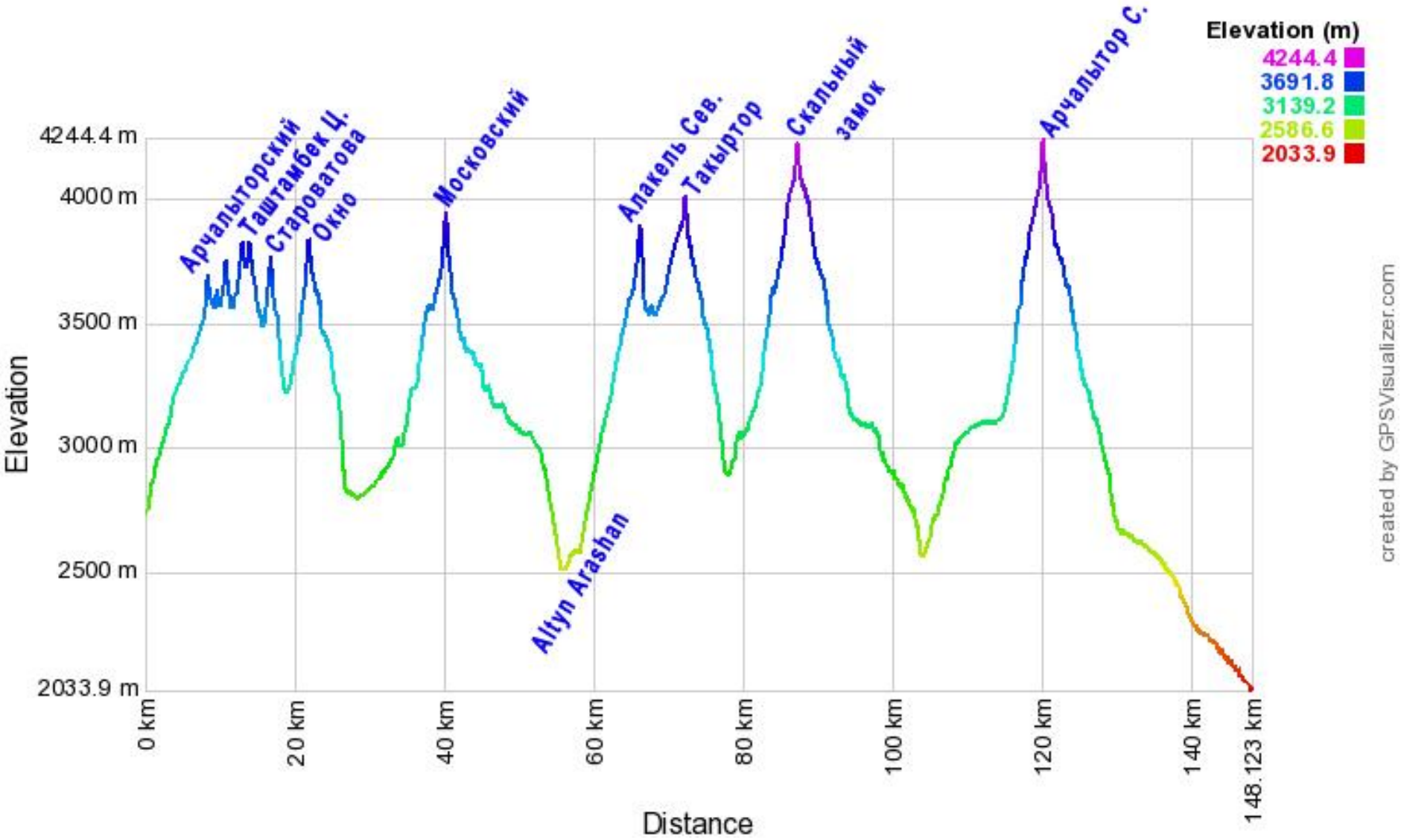

Организация и проведение похода.

Краткий обзор района похода.

Хребет Терскей-Алатау (“пестрые горы, отвернувшиеся от солнца”) расположен широтно и обрамляет с юга котловину озера Иссык-Куль. Длина хребта около 375 км, хребет на востоке смыкается с хребтом Кунгей-Алатау, за пределами Иссык-Кульской котловины примыкает к хребту Сарыджаз. Средняя высота хребта 4500 м, высшая точка 5216 м (пик Каракольский). Хребет Терскей-Алатау асимметричен - имеет короткий пологий южный склон и длинный северный. Расчлененный глубоко врезанными ущельями северный склон гигантскими ступенями спускается к Иссык-Кулю (урез воды которого 1609м). Сам гребень хребта мало расчленен.

Наиболее высокая и часто посещаемая часть хребта Терскей-Алатау - центральная, между ущельями Барскаун и Тургень-Аксу. Здесь самые крупные ледники и наиболее технически сложные и разнообразные перевалы. Туристские маршруты часто проходят не только по долинам и перевалам Терскей-Алатау, но и ведут на сырты Кумтора и Арабели, охватывают горные массивы Куйлю и Акшийрак. Перевалы хребта Терскей-Алатау в этом районе имеют высоту от 3600 до 4800 м. Абсолютное большинство перевалов основного хребта и его южных отрогов - снежные и снежно-ледовые. Перевалы северных отрогов хребта разнообразнее, здесь встречаются и скальные, и ледовые, и снежные, и осыпные перевалы, а чаще всего - комбинированные. Возможно проводить горные походы 1-6 кс.

Снеговая линия в западной части северного склона хребта находится на высоте 3900 - 4000 м, а в восточной части из-за большого количества атмосферных осадков опускается до 3700м. На южном склоне снеговая линия поднимается до 4000-4200м.

Общее число ледников на склонах хребта Терскей-Алатау - около 1100, площадь оледенения - свыше 1 тыс. км^2, распределение оледенения на склонах северной и южной экспозиции почти одинаково, степень оледенения увеличивается с запада на восток. Значительному оледенению хребта способствуют его высота, циркуляция атмосферы, а также влага, испаряющаяся с поверхности озера Иссык-Куль. На северном склоне Терскея длина долинных ледников достигает 5-7км. Длина ледников южного склона до 10км. Языки ледников обычно лежат на высотах 3000-3500 м.

Растительность северных склонов хребта Терскей-Алатау богата и разнообразна. По более тенистым и влажным склонам на высотах от 2100 до 3100м растет тянь-шаньская ель (ель Шренка), к которой местами примешивается пихта Семенова. До высоты приблизительно 2500м их сопровождают кустарники барбариса, жимолости, смородины и шиповника. Выше зоны леса - высокогорные субальпийские и далее альпийские луга со стелющейся арчой и караганой. Еще выше (примерно до 3800м) располагаются пятна альпийских лугов, отдельные растения звездчатки, эдельвейса, анемоны, мхи и лишайники. Растительность южных склонов беднее, леса и кустов здесь нет, только травянистые, местами заболоченные склоны.

Район легко доступен и достаточно посещаем. Во все долины ведут автомобильные дороги, в верховьях долин есть многочисленные тропы. Встречаются коши, через крупные реки перекинуты мосты. Во многих долинах есть горячие минеральные источники, как дикие, так и окультуренные. В некоторых долинах действуют стационарные палаточные лагеря, в долине Каракола – альплагерь.

Погода в районе стабильная, но не очень хорошая. Редкий день обходится без дождя. В этом походе погода совсем не радовала. Первая половина похода была хорошей, зато во второй половине нас мочило, морозило и накрывало облаками так, что вспомнить страшно. Но что поделать, «это Тянь-Шань, детка»… Лучшее время для походов всегда считалось с середины июля по середину сентября, однако сейчас, в связи с глобальным потеплением и повсеместным отступлением ледников, рекомендуем ходить на месяц раньше.

Основная идея, цели и задачи похода

Наш поход был учебно-тренировочным, проводился в рамках школы СУ СТК «Вестра». Все участники первый раз были в полноценной горной тройке. Почти вся группа первый раз была в Азии. Все это накладывало определенные ограничения. Хотелось пройти обзорный линейный маршрут через главные достопримечательности Терскея, с разноплановыми препятствиями, а также по возможности посетить менее хоженые участки района, дать участникам опыт первопроходов и первоописаний. Группа подобралась довольно спортивная, перебирать лапками по рельефу все умели достаточно быстро, и горели желанием это умение применить. Параллельно с нами двигалась дружественная группа В. Рогова. Их график был не столь спортивен, но некоторые перевалы мы изначально планировали проходить вместе.

В результате, был спланирован довольно длинный линейный маршрут с востока на запад, начинающийся в почти не копаном узле долин Арчалытор и Таштамбектор, и продолжающийся по самой посещаемой части Терскея, включающий три главные достопримечательности – озеро Алакель, горячие источники Алтын-Арашан и красные скалы Джеты-Огуза. Ну, и конечно, купание в Иссык-Куле на въезде и на выезде. Направление движения по маршруту (восток-запад) было выбрано исходя из того, что начинать приятнее в менее посещаемых долинах, где не придется толкаться попами на привалах и ночевках, да и набор высоты там можно осуществить довольно плавный. Благодарим Вадима Ляпина за идею начала похода и консультации по району.

Препятствия на маршрут выбирались как можно более разноплановые, что характерно именно для учебных походов. Кроме проведения полноценных занятий, мы по ходу движения много времени посвящали отработке технических приемов, благо, рельеф давал нам такую возможность. Мы отработали передвижение по осыпям и разрушенным скалам, по открытому льду, по глубокому снегу в снегоступах и без них, по крутой траве, случались и разнообразные переправы. Особое внимание предполагалось уделить снежным перевалам, так как в следующем году мы собираемся идти на Алтай, а там этот навык не будет лишним. И хотя мы не прошли большинство из запланированных сн-лд перевалов, нам пришлось довольно много месить снег даже там, где предполагались травянистые или осыпные участки. В общем, получилось не скучно и весьма познавательно)))

На маршруте было организовано две заброски, что позволило нам иметь при себе еды не более чем на 7 дней. Таким образом, рюкзаки были вполне умеренными и нас не утомляли. За организацию заброcок и трансфер еще раз говорим спасибо Юре Траченко kyrgyzadvent.com.

Изначально план маршрута был написан с большим перезакладом. Такова уж тактика руководителя: «заявляй все, что влезет, иди все, что пойдется». Конечно, пошлось не все. Частично в этом была виновата погода, частично мы сами. В целом, все цели и задачи похода считаем выполненными, удовольствие полученным, и опыт усвоенным)))

Меры безопасности на маршруте (связь, страховка)

Связь осуществлялась по спутниковому телефону системы Thuraya, который в районе нашего путешествия обеспечивал устойчивый прием. В комплекте с телефоном шли два полностью заряженных аккумулятора и солнечная батарея. Телефон включался вечером ежедневно в заранее оговоренное время. СМС в координационный центр «Вестры» отправлялись через день. Для связи использовалась сим-карта МТС. В группе имелись также LPD-радиостанции для обеспечения связи на разведках, во время технической работы и т.д. Рация была у каждого участника.

В целях обеспечения безопасности наша группа оформила страховку в страховой компании "Согласие" на 30 000$ на каждого участника. При оформлении учитывались "занятия экстремальными видами спорта" и возможность эвакуации вертолетом. Также мы были зарегистрированы в некоммерческой организации «Служба Спасения в горах Киргизии» https://rescue.centralasia.kg/ru/

Оформление документов

Въезд на территорию Киргизии для граждан России безвизовый, пребывание сроком до 30 суток не требует регистрации. Въезд возможен как по загранпаспорту, так и по российскому паспорту.

Больше никаких документов для посещения Терскея не требуется, что очень удобно)))

Дополнительная информация

Понятие право/лево дается орографически, если не указано иное.

Время движения дается чистое ходовое, если не указано иное.

Время в тексте дается местное, если не указано иное.

На фотографиях верх расположен сверху, если не указано иное.

Длина веревки равна 50 м.

Продолжительность переходов равна 40-45 мин. Время считается по последнему участнику.

Все координаты даются в СК WGS84.

Номера ледников даются в соответствии с "Каталогом ледников СССР".

На технических фотографиях красной линией отмечен путь, пройденный с использованием перильных веревок, синей - пройденный ногами, в том числе и в связках, зелёной - предполагаемый, но не пройденный путь.

Заезд и выезд, организация заброcок

С точки зрения заездов Терскей один из самых удобных хребтов Тянь-Шаня. В любую долину можно относительно просто попасть с южного берега Иссык-Куля, из любой долины можно быстро спуститься в случае неприятностей. Организация заброcок тоже не представляет проблем – платишь денежку, указываешь место и время, и заброcка оказывается там без каких либо усилий с твоей стороны. У нас на маршруте было организовано 2 заброcки, первая на курорте Алтын-Арашан на 8й день похода, вторая в долине Каракол на 15й день.

За трансфером советуем обращаться только к проверенным туроператорам:

Юрий Траченко kyrgyzadvent.com

Игорь Ханин khanin2003@mail.ru, alp-tour@yandex.ru

Турфирма «Неофит» neofit@issyk-kul.kg

Заезд

В Бишкек мы прилетели самолетом, цена билета туда-обратно (при покупке за 3 месяца) была чуть больше 24 000 р. Основная часть группы летела киргизской компанией AviaTraffic, некоторые участники выбрали Аэрофлот. Надо заметить, что AviaTraffic позволяет бесплатно провозить до 15кг спортивного снаряжения отдельным местом багажа. Таким образом, каждый человек может провести до 40 кг груза, что очень удобно. Это позволило нам основную часть продуктов запаковать еще в Москве и привезти с собой. Тем не менее, мы организовали и группу фуражиров. Три человека из 2х групп (Ивановой и Рогова) приехали в Бишкек на пару дней раньше, закупили и расфасовали оставшиеся продукты, акклиматизировались к жаре и приобщились к местной кухне. Жили они в апартаментах, забронированных на сайте Booking.com

Основная часть группы прилетела в Бишкек в 3 утра 03.08. Вместе с нами прилетели и участники групп Рогова и Траченко. Прямо в аэропорту мы сформировали две заброcки, которые отдали Траченко, чтобы он организовал их доставку в горы. Он же обеспечил нас бензином «Калошей» для горелок, он же организовывал трансфер. В 5.30 за ними приехал Мерседес Спринтер, готовый доставить 15 человек группы Ивановой и Рогова) в долину Тургень-Аксу.

Однако, не всё было гладко. Стараниями компании AviaTraffic рюкзак Ивановой не был погружен в самолет и благополучно остался в Москве. Его обещали привезти следующим рейсом в 18.30. Таким образом, Ивановой в сопровождении еще одного участника пришлось остаться в аэропорту почти на весь день, в то время как остальные участники под руководством В. Рогова отправились к точке начала маршрута. С несколькими остановками в кафешках и на берегу озера они без проблем прибыли на место в 15.40.

Никакой комнаты отдыха в аэропорту Бишкека нет, даже за деньги. Единственная возможность поспать – на креслах в зале ожидания, под постоянный галдеж и громкие объявления рейсов. Ну, хоть кондиционер работает, и на том спасибо. Рюкзак мы получили в 19.30. Взяли такси и приехали на автовокзал, откуда отправляются маршрутки в Каракол. По совету Траченко, взяли билеты не на ближайшую маршрутку, а на ночной автобус, отправляющийся в 22.30. До его отправления зашли на рынок и поужинали в кафешке.

Автобус идет северным берегом, идет не быстро, зато в Каракол приезжает не в середине ночи, а уже на рассвете. И в нем можно поспать гораздо комфортнее, чем в маршрутке. Ивановой, которую уже всерьёз клинило с недосыпу, удалось расположиться в водительском рундуке и поспать лёжа несколько часов. Это спасло не только ее, а весь график похода, позволив начать маршрут вовремя)))

На подъезде к Караколу, мы (по предварительной договоренности) позвонили водителю, который вчера отвозил ребят. Около 6ти он встретил нас на автовокзале и к 7.30 довез до моста через Тургень-Аксу (Фото 0.1), за которым расположился наш лагерь. В 8.15 обе группы в полном составе вышли на маршрут.

Организация забросок.

Обе заброски на маршруте организовывал Юра Траченко. Первая хранилась у него на квартире и приехала к нам на Алтын-Арашан вместе с группой А. Репетея. К сожалению, их заезд попал на какой-то местный праздник, а водитель оказался не стоек к алкоголю, что не позволило Толику заехать вовремя. Вместе с ним на полдня опоздала и наша заброска. Чтобы не выбиться из графика, пришлось нанять лошадей и с их помощью догонять уходящую группу. (Подробнее см Дневник похода 11.08)

Вторая заброска ждала нас в ущелье Каракол. Её мы получили вовремя и без проблем.

Выезд

Выезд проходил гладко, без каких-либо проблем. Примерно за сутки до завершения маршрута мы позвонили Траченко и заказали машину в курорт Джеты-Огуз на конец асфальта (2000м). Это довольно большой поселок, есть кафе со скудным меню, мелкие лавочки в которых можно купить сим-карты и кое-какие сувениры. Есть остановка рейсового транспорта. Дождавшись машину, мы поехали сначала на рынок в пос. Кызыл-Суу, а потом, закупившись, на дикий пляж недалеко от поворота к каньону Сказка (N 42.17969 E 77.34650). Здесь можно поставить палатки на песке в тени небольших деревьев, можно насобирать дров на костер. Есть туалет типа «скворечник». Пресной воды нет, ее нужно привезти с собой.

На берегу мы провели сутки. Посетили каньон, приобщились к пляжному отдыху, насколько это было возможно в такую погоду. В 9 вечера на следующий день за нами приехала машина и отвезла нас сразу в аэропорт Бишкека (примерно 6 часов езды).

За организацию трансфера и заброс ок еще раз говорим СПАСИБО Юре Траченко. Нам было удобно и приятно работать с ним, надеемся на продолжение взаимовыгодного сотрудничества)))

Дневник похода

04. 08. 2019. 1й ходовой. Д. р. Арчалытор.

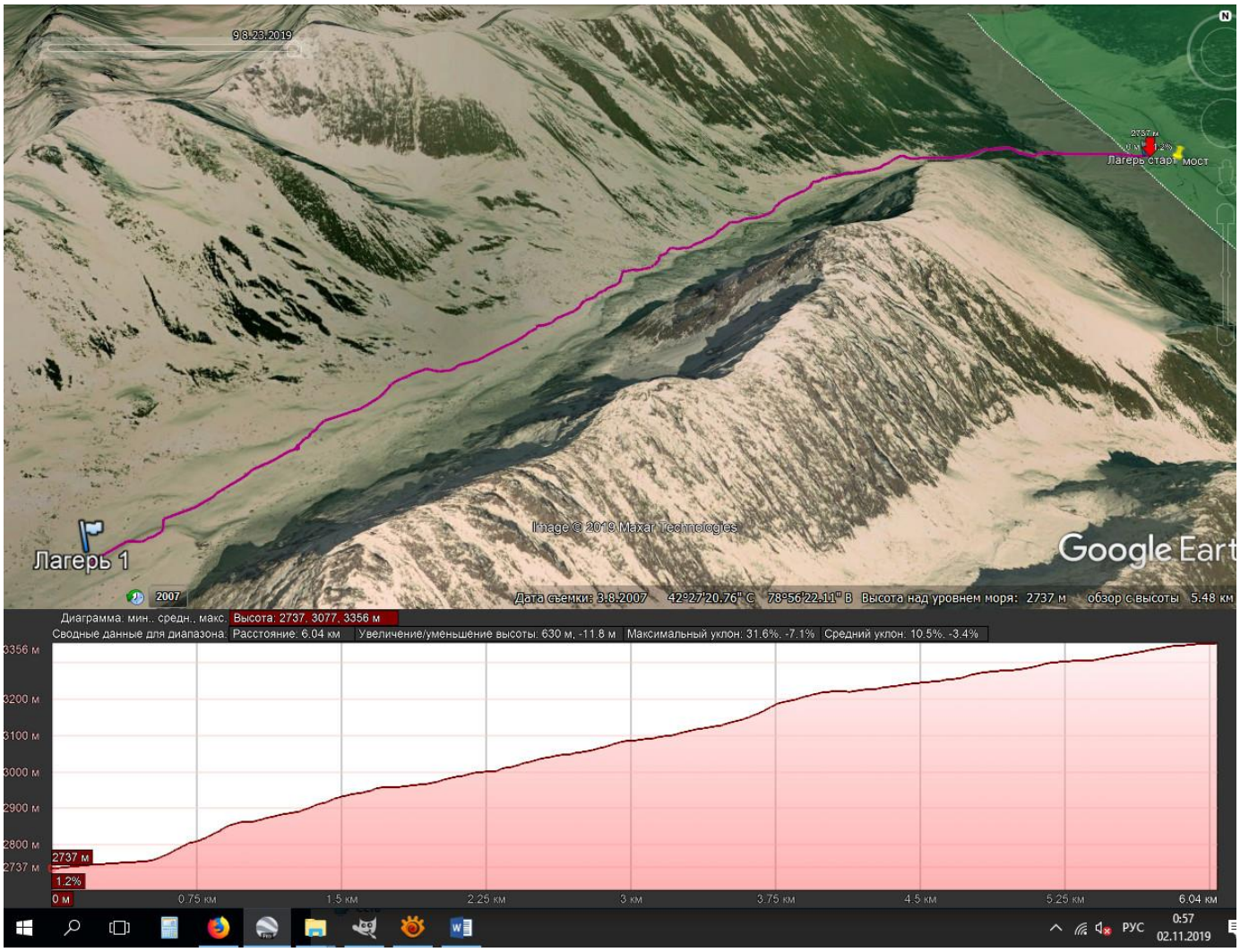

Общее время в пути	4 ч 20 мин
Ходовое время	3ч 30 мин + 1 час
Ходовое время на участках Подъем по долине Арчалытор Радиальный акклиматизационный выход	 3ч 30 мин 1 ч
Общий перепад высот.	+ 630м
Километраж	6,04 км

Погода до обеда хорошая, после обеда дождь. Выход 8.15. Идем совместно с группой В.Рогова.

Из лагеря на левом берегу р. Тургень-Аксу напротив моста выходим в направлении устьевой ступени долины Арчалытор по пологим травянистым увалам (Фото). Проходим кош. Выше коша начинаются многочисленные хорошие тропы, поднимающиеся по долине. Устьевая ступень заросла арчей, выше долина безлесная, травянисто-осыпная (Фото). За 1 переход поднимаемся на устьевую ступень и продолжаем движение по хорошей тропе, по пологим, местами заболоченным склонам вдоль ручья. Долина красивая. Ее правый (ор.) борт – живописные скальные ступени, левый – травянистые склоны. В левом борту имеются несложные седловины, ведущие в направлении малохоженых туристами верховий реки Бозучук (Фото). В верховьях долины хорошо виден наш первый перевал Арчалыторский 1А (Фото).

За 3,5 ход часа от выхода из лагеря доходим до мелкого озера на правом борту долины, скрытого невысоким моренным холмом. Над озером виден осыпной цирк, в нем пара неприятных, но, вероятно, проходимых седловин уровня ок. 1Б на Таштамбектор (Фото). Мы уже набрали допустимые на сегодня метры высоты, поэтому в 12.50 встаем лагерем чуть ниже озера на травянистых площадках. Обедаем.

После обеда планировали провести занятие на осыпях, но начавшийся дождь тому не способствовал. Тем не менее, в рамках активной акклиматизации решаем сходить под наш перевал и занести туда часть груза. Выше в долине находится еще несколько мелких озер, есть вода, места под палатки. Пасутся кони. Особо активные заодно сбегали и под пер. Скромный 1А (Фото). В верховьях есть еще несколько осыпных седловин, ведущих в верховья Бозучука и Джергеса, но особо приятными они не выглядят. Радиальный выход занял 1хч.

05. 08. 2019. 2й ходовой.

Пер. Арчалыторский 1А 3666 (третье прохождение) +пер. Тетуктуу (Каптал Вост.) н/к 3665 (второе прохождение) + пер. Каптал Сев. (он же Центральн.) 1А 3766 (второе прохождение)

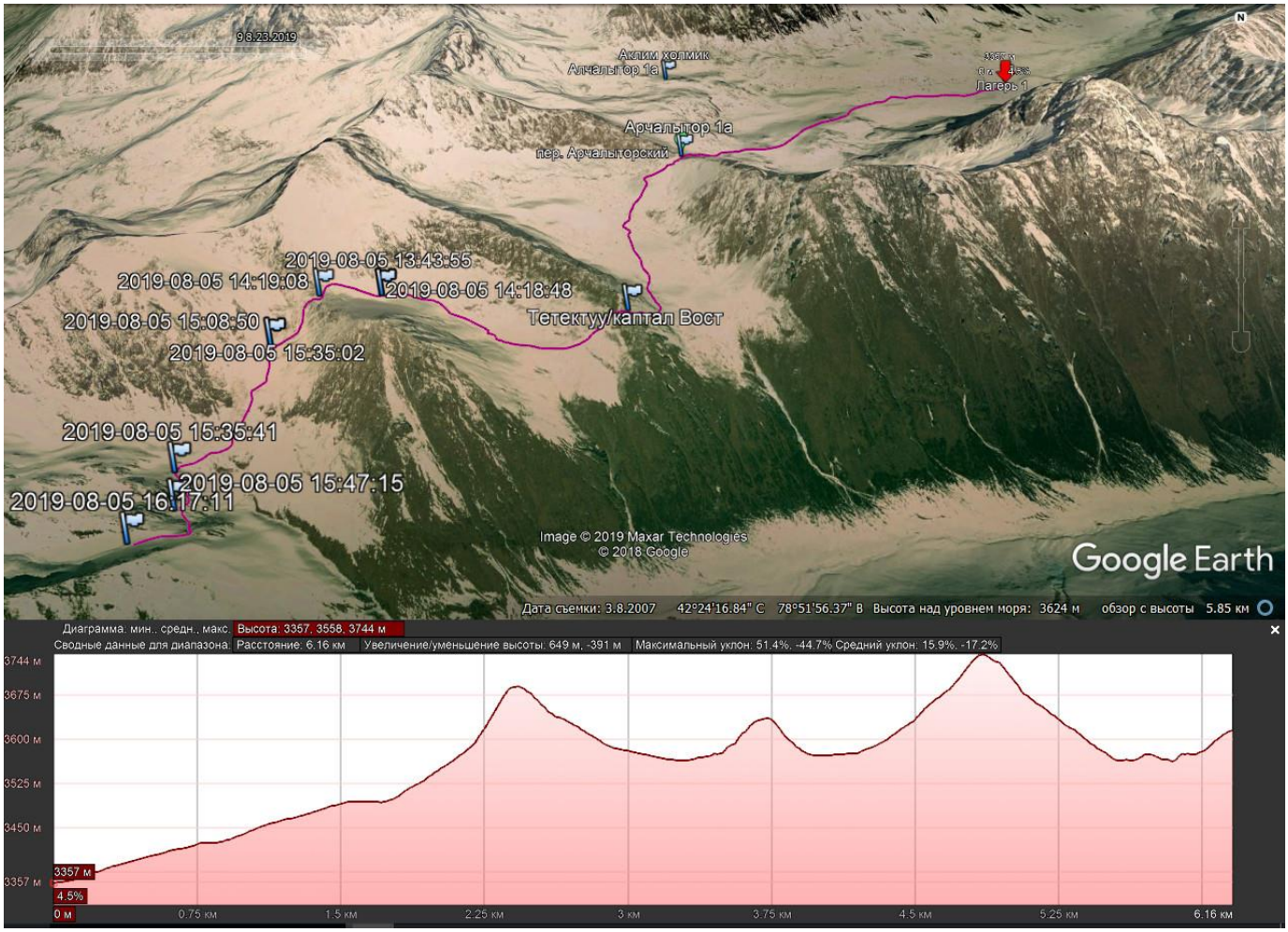

Общее время в пути	7ч. 10мин.
Ходовое время	5,5 х.ч
Ходовое время на участках Подъем на пер. Арчалыторский Спуск до озера в цирке Подъем на пер. Каптал Вост. Спуск до места обеда Подъем на пер. Каптал Центр Спуск в цирк и подъем до места ночевки у озера	 1,5 хч Менее 0,5 хч 40 ход. мин Менее 0,5 хч 1хч Менее 1,5хч
Общий перепад высот. Подъем/спуск	+649/-391
Километраж	6.16 км

Погода хорошая. Пер. Арчалыторский проходим совместно с группой Рогова, далее разделяемся. Выход 7.10

От лагеря в долине Арчалытор по тропе по пологим травянистым склонам подходим к подножию перевала. Забираем занесенный вчера груз. Подход занял менее 1 хч.

Пер. Арчалыторский 1А соединяет верховья долины Арчалытор и один из цирков левого борта долины Таштамбектор. Находится между вершинами 4024 и 3889 (по схеме В. Ляпина). Хорошо виден на всем протяжении долины Арчалытор. Первое достоверное прохождение - В. Ляпин в 2015г.

Подъем на перевал представляет собой широкий мелкоосыпной кулуар крут до 20-25гр, местами подвижный (Фото 2.1, 2.2). Поднимаемся тремя группами по 5 человек (совместно с группой Рогова), разделившись по скорости передвижения. Расстояние между группами 100 метров, внутри группы идем плотно. Это позволяет не засыпать камнями друг друга. Каски, самостраховка палками или ледорубом. Движемся по правому (по ходу) борту кулуара, иногда выходя под скалы, так как там камни более стабильны (Фото 2.3). Подъем на перевал занял чуть больше 0.5хч. В 9.10 все мы собрались на седловине (Фото 2.6).

Седловина ярко выраженная, осыпная. Ночевка возможна, но не удобна, воды нет, есть остаток снежника. С седловины хороший вид на долину Арчалытор и на правый борт долины Таштамбектор (Фото2.4, 2.5). Виден так же наш следующий перевал над озером в небольшом цирке (Фото 2.7). Тур по центру. Сняли записку Сабуровой А. от 09.08.2016.

Спуск в сторону р. Таштамбектор по тр-ос склону крут 15-20гр полностью просматривается, проблем не представляет и занимает менее 10 минут (Фото 2.8). Далее по травянистым увалам пересекаем цирк и спускаемся к небольшому озерку (15-20 ход мин от подножия перевала). В цирке есть ручьи, много мест для ночевки. Трава довольно высокая, очевидно, что коровы сюда не забредают. От озера группа Рогова уходит вниз, мы же направляемся на следующий перевал (Фото 2.9). Спуск в долину Таштамбектора довольно длинный и неприятный, мы попробуем обойти его через три н/к-1А перевала)))

Правый (ор) борт цирка представляет собой разрушенную ск-ос стену с неприятными мелкоосыпными кулуарами. Только в одном месте чуть ниже озера на правый борт ведет неширокий тр-ос склон умеренной крутизны (Фото 2.10). Это и есть перевальный взлет пер. Тетиктуу (Каптал Вост.) Первопрохождение в 2015г сделал Вадим Ляпин, он же оценил сложность перевала как н/к. Однако, никакой тропы, даже козьей, через перевал не идет, подъем и спуск представляют собой тр-ос и осыпные склоны крутизной до 25гр. На наш взгляд, сложность перевала соответствует несложной 1А. Впрочем, самостоятельного значения перевал не имеет, так как соединяет боковые цирки левого борта долины Таштамбектор и, по большому счету, никуда не ведет. Может использоваться только в связке с пер. Арчалыторский.

От озера траверсом склона, пересекая осыпные вывалы, подходим к подножию перевального взлета и начинаем подъем. Склон тр-ос, крут до 25гр внизу, выше выполаживающийся до 20гр. В верхней части появляются удобные скальные ступени. Местами из-под ног уходят камни. Поднимаемся двумя плотными группами (3 и 5 чел.) на солидном расстоянии, что позволяет не сыпать друг на друга. Каски, самостраховка палками или ледорубом. Подъем до седловины занял 40 ход. мин. Здесь мы в 10.50.

Седловина очень широкая, слабовыраженная (Фото 2.11). Скорее, это просто участок гребня между двумя жандармами, слегка опускающийся к юго-востоку. Мы вышли на гребень в самой высокой, сев-зап его части. Гребень очень узкий, можно сидеть свесив ноги на обе стороны, а вот положить рюкзак поручается не везде. С перевала хорошо видны верховья и правый борт долины Таштамбектор, а также оба боковых цирка ее

левого борта, которые этот перевал и соединяет. В юго-западном цирке виден наш следующий перевал – осыпной Каптал Северный, он же Центральный (Фото 2.12).

Тур в центре седловины. Сняли записку первопроходцев, группы Вадима Ляпина от 26.07.2015.

Удобный спуск с перевала на ЮЗ начинается не с самой седловины, а чуть севернее, от основания скального жандарма. В этом месте склон землистый, с мелкой осыпью и редкой травкой, крут до 20гр, просматривающийся до низу. В остальных местах спуск не просматривается, склоны средне- и крупноосыпные. Траверсируем осыпь до выхода на удобный путь и за 10-15 ход мин спускаемся в маленький осыпной цирк (Фото 2.13, 2.14). В центре цирка есть травянистое выполаживание, местами заболоченное, с бойким ручейком и возможными местами для ночевки. Выше и ниже этого места воды нет. Еще за 10 минут пересекаем заболоченый участок и останавливаемся на обед там, где ручей фильтруется из осыпи. Время 11.25. От седловины перевала менее 0,5 х.ч.

С обеда выходим 13.20. Поднимаемся вдоль русла пересыхающего ручья, по тр-ос, выше осыпным ступеням крут до 15-20гр (Фото 2.15). Осыпь средняя и мелкая, довольно стабильная, неприятных ощущений подъем не вызывает. Слабовыраженная седловина перевала видна на всем протяжении подъема. Выходить прямо на седловину посчитали неудобным – она подрезана скальными ступенями и осыпь под ней смотрится неприятно. Поднимаемся чуть правее (по ходу), ориентируясь на выход в широкий осыпной цирк, далее траверсом влево с небольшим набором по тр-ос и скальным ступеням в 14.15 выходим на седловину Центрального Каптала (Фото 2.16). От обеда чуть менее 1хч.

Если же продолжить подъем в просторный ск-ос, вероятно, безводный цирк и хорошенько поискать, то там наверняка найдутся несложные перевалы на Джергес. Если верить спутниковому снимку, спуск возможен даже не с седловины, а с самой узловой вершины, запирающей этот цирк с запада. Впрочем, точнее сказать не могу, разведку мы не проводили.

Седловина перевала ск-ос, узкая, умеренно выраженная. Ночевка на седловине невозможна, воды нет. Тур на северном борту. В туре, как и предполагалось, записка первопроходцев – группы Вадима Ляпина от 26.07.2015. Они оценили сложность перевала как н/к, мы же сочли его несложной 1А по тем же причинам – отсутствие тропы, протяженные довольно крутые склоны (особенно на спуск). Самостоятельного значения перевал не имеет. С седловины хороший вид на запад, на верховья долины Таштамбектор и очередной боковой цирк ее левого борта. Впереди опять виден наш следующий перевал, но это уже будет завтра (Фото 2.17)

Спуск с седловины крут, не слишком приятен и полностью не просматривается. Спускаться прямо вниз не стоит, там склон подрезан участками разрушенных скал. Уходим траверсом вправо по подвижной средней осыпи до широкого кулуара крут 20-25гр, далее по его правому борту до выхода на древние морены, перемежающиеся участками крупной осыпи, а по ним в широкий тр-ос цирк (Фото 2.18, 2.19).

Цирк состоит из нескольких камер, имеющих разную высоту и характер. Мы спустились из самой восточной осыпной камеры, попасть нам надо в самую западную, окруженную живописными скальными стенами. Где-то там, примерно на нашей высоте, находится красивое озеро, но мы его пока не видим, видим только ручей, из него вытекающий. Он спускается каскадом веселых водопадиков по ступени бараньих лбов, преграждающих нам путь (Фото2.17, 2.20). Обойти эту ступень можно, спустившись метров на 100-150 и поднявшись обратно по травянистому гребню отрога. Этот вариант нам не очень нравится, ибо мы уже заметно утомились, и мы решаем пройти ступень насквозь по травянистым полкам вдоль водопада. Пересекаем выполаживание на входе в центральную камеру цирка и подходим к скальной ступени. На границе камер рыжие округлые осыпи восточной части цирка резко сменяются на серые сланцевые осыпи западной части.

Неожиданно, на травянистой полке видим участок тропы, даже похоже, что человеческой. Кто и зачем ее протоптал – непонятно, но нам она здорово улучшила настроение. Правда, она смотрится торной только на первых 50 метрах, а далее почти теряется в траве, но тем не менее, она показывает, как надо заходить на ступень. Далее путь однозначен. Траверсом с небольшим спуском по покатым травянистым полкам мы выходим к ручью уже выше основного водопада (Фото 2.21). Далее поднимаемся по руслу ручья, выше сужения можно выйти как на правый, так и на левый его берег. Есть слабые тропы. Вдоль ручья выходим к живописному озеру в окружении невысоких скальных стен (Фото 2.22). Берега местами крутые, а местами заболоченные, однако в месте вытекания ручья можно поставить несколько палаток. Здесь в 16.15 ставим лагерь. От седловины Каптала Центрального чуть менее.1.5хч, от цирка примерно 40 ход минут.

За озером хорошо виден наш следующий перевал – Каптал Южный, он же Западный. Кажется, что он стоит непроходимой стеной, весь вечер гадаем, как же нам удастся на него взгромоздиться.

06. 08. 2019. 3й ходовой.

Пер. Каптал Южн 1А 3836 (второе прохождение) +пер. Таштамбектор Центр 1А 3870 (второе достоверное прохождение) – д.р. Джергес - пер. Староватова 1А 3810

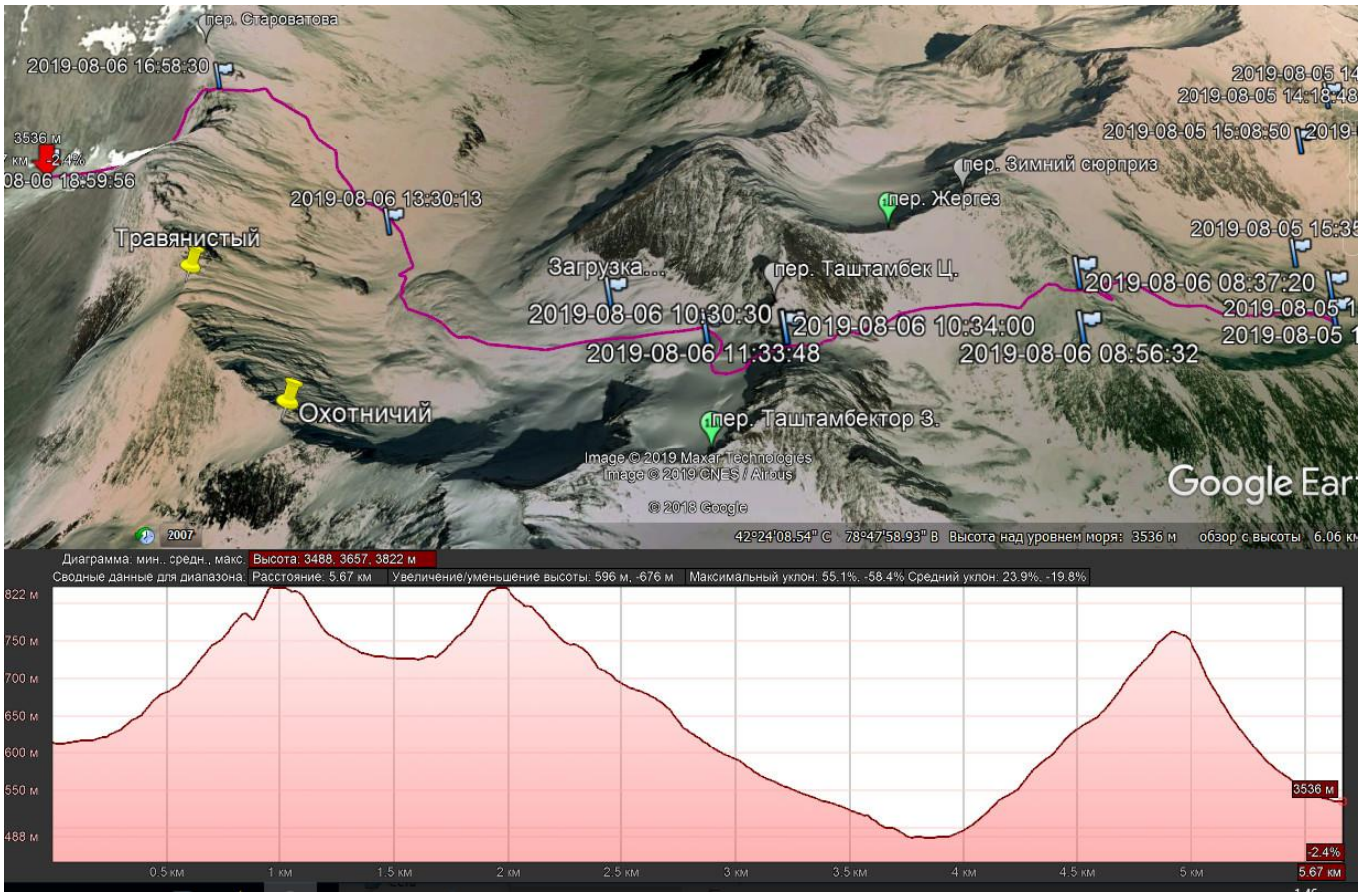

Общее время в пути	8ч. 15 мин.
Ходовое время	6-6,5 хч
Ходовое время на участках Подъем на пер. Каптал Южн. Спуск в цирк и подъем на пер. Таштамбектор Центр Спуск до места обеда Подъем на пер. Староватова Спуск в цирк до места ночевки	 1,5хч Менее 1хч 1,5хч 1,5хч 1хч
Общий перепад высот. Подъем/спуск	+596/-676
Километраж	5.67 км

Погода до вечера хорошая, после 17 начинается дождь, после 18 – сильный. Продолжается с перерывами до 22.

Вчера вечером и сегодня утром Ольга чувствует себя не очень хорошо. Она привезла бронхит из предпоходных командировок и, как оказалось, не вылечила его как следует. Тем не менее, принимаем решение продолжать маршрут, в надежде, что она еще акклимается. Разгружаем ее и в 7.00 выходим.

От места ночевки на нижнем краю озера обходим его по северному (правому по ходу) берегу, высоко над водой, лавируя между скальными выходами (Фото 3.1, 3.2). Травянистый склон крут до 15-20гр, местами высокая трава, которую приходится всерьез тропить. Менее чем за 0,5 хч от места ночевки подходим под перевальный взлет и садимся обсудить пути подъема (Фото 3.3). Перевал все еще кажется довольно крутым и весьма сыпучим. Очевидно, что выходить на саму седловину надо по рыжему гребню в центре перевального взлета, а вот как выйти на этот гребень? Путь подъема на него из основного кулуара не читается и этот участок вызывает сомнения. Кроме того, и сам кулуар выглядит сомнительно. Поэтому решаем не соваться в кулуар, а уйти вправо по ходу, выйти на травянистую полку над бараньими лбами и оттуда посмотреть повнимательней.

За 20 минут по крутому тр-ос склону поднимаемся на полку, и перевал, наконец, «ложится». Отсюда очевидно, что подняться из кулуара на гребень можно практически в любом месте и сам кулуар тоже вполне безопасен. Следующим группам рекомендуем идти напрямик и не заморачиваться. Мы же траверсируем по слабым козьим тропам над скальными выходами, немного приспускаемся в кулуар с серой осыпью, пересекаем его и траверсом ск-ос склона крут 15-20гр с небольшим набором выходим на центральный гребень, ведущий к седловине (Фото 3.4). Гребень широкий, крут. не более10гр, удобный для подъема. Встречаются скальные ступеньки, не затрудняющие подъем. В верхней части встретились остатки снежного карниза, но он легко обходится по осыпи (Фото 3.5). Обойдя карниз, выходим на седловину перевала. Подъем от привала под перевальным взлетом занял не более 1хч. На седловине мы в 8.40

Седловина перевала мелкоосыпная, очень широкая (Фото 3.8). Возможна ночевка, но нет воды, только снег. Тур на разрушенных скалах в центре седловины. В туре уже привычная записка первопроходцев – группы Вадима Ляпина от 27.07.15. Они оценили сложность перевала как 1А, и мы с ними полностью согласны. Перевал красивый, интересный и безопасный. Рекомендуем для прохождения. С перевала прекрасный вид на ледник Таштамбектор и окружающие его суровые вершины. Хорошо видны также боковые цирки левого борта долины, угадывается наш вчерашний путь, хорошо виден Каптал Центральный, впереди видны осыпные перевалы Джергес 1А и Таштамбектор Центр 1А (Фото 3.6, 3.7). На взлете Джергеса читается слабая, вероятно, козья тропа.

Спуск с перевала по мелкой осыпи крут до 15гр, как на лифте, менее 15 минут до цирка (Фото 3.9). На спуске стараемся уходить чуть правее, чтобы не терять высоту сверх необходимого. Оказавшись под взлетом пер. Джергес, траверсируем пологие мелкоосыпные склоны в направлении травянистых пятачков у начала подъема на Таштамбектор Центр. Таким образом, сам цирк левого притока р. Таштамбектор остается слева и значительно ниже нас. А смотрится он очень завлекательно: Зеленые полянки, разделенные невысокими скальными и моренными ступеньками, чистые ручьи, уютные небольшие озера. Там хорошо, но нам туда не надо)))

От травянистых островков по осыпному склону крут 15 гр подходим под перевальный взлет пер. Таштамбектор Центр. Он представляет собой узкий осыпной (в верхней части ск-ос) кулуар крут до 25-30гр. Строго по кулуару проходит граница двух видов осыпи – серого сланца и рыжих известняков. Осыпь мелкая, скалы довольно разрушенные, из-под ног сыпет. Одна радость – перепад совсем не большой. Начинаем подъем плотной группой, лавируя по скальным ступеням, сначала по левому, потом по правому (ор) борту кулуара. В верхней части оба борта становятся крутыми и совсем не надежными, приходится выйти в центр кулуара и бить ступени в землисто-осыпном склоне. Этот участок (30-40 м до седловины) проходим по одному, пока остальные прячутся за скальным выходом. Подъем от травянистых пятачков занял 0,5 хч. На седле мы в 10.30

Седловина перевала узкая, ск-ос. Ночевка невозможна, воды нет. Тур на северном борту. В туре записка…кого бы вы думали? Ну конечно Ляпина))) от 27.07.2015. Категория перевала в записке указана как 1Б, так же как и в классификаторе, однако на словах Вадим

говорил нам, что оценивает перевал как 1А. Вероятно, он был 1Б в те былинные времена, когда ледник на спуске был закрытым. Сейчас же ледник открыт, проходится он по краю без кошек, никакой другой техники при прохождении перевала не применяется. По факту своего прохождения оцениваем перевал как честную 1А и предлагаем изменить категорию на 1А*, ибо в некоторых условиях ледник все-таки может оказаться закрытым. Кроме того, не рекомендуем идти этот перевал первым в походе, ибо организм должен предварительно вспомнить, как передвигать лапки по рельефу.

Видимость с перевала сильно ограничена скальными бортами седловины, видно только прямо вперед и прямо назад. Впереди хорошо видны перевалы Охотничий и Травянистый (Фото 3.10). Пер. Охотничий, информации о прохождении которого мы так и не смогли найти, представляет собой длинный, узкий мелкоосыпной кулуар в скальных бортах, с неприятной воронкой на входе. Он наверняка проходим (предположительно боевая 1Б), но энтузиазма совсем не вызывает. Севернее расположен пер. Травянистый 1Б, хорошо узнаваемый по широкому зеленому «галстуку» на осыпном склоне (Фото 3.14). Он не такой противный, как Охотничий, но тоже достаточно трудоемкий. Охотничий заявлен у нас основным вариантом, Травянистый первым запасным, но мы решаем отказаться от них в пользу последнего запасного варианта – пер. Староватова 1А, на который у нас есть хоть какое-то описание (Фото 3.15). Причиной такого решения стало постепенно ухудшающееся состояние участницы, да и просто мы уже несколько утомились от осыпей.

Спуск с перевала по осыпи крут 20-25 гр, сначала средней, ниже крупной. Идем плотной группой, серпантиним, постепенно забирая влево по ходу, на серую осыпь, так как там и склон положе, и камни стабильнее (Фото 3.11, 3.12). По дуге выходим на правый борт небольшого открытого ледничка и вдоль него по боковым и покровным моренам крут 10-15гр спускаемся к мутному озеру у языка ледника. От седловины перевала чуть более 0.5 хч. Сперва думали здесь пообедать, но место показалось не уютным, и мы решили продолжить спуск. На спуске ловим в рацию переговоры группы Рогова, а потом видим и их самих в верховьях ледника на седловине пер. Таштамбектор Зап.

Дальнейший спуск по грандиозным, продолжительным, хаотично наваленным моренам (Фото 3.17). В одном месте (WPT) из морен на коротком участке фильтруется ручей, но скоро он снова уходит в камни. Спускаемся по гребням, придерживаясь левой части моренного чехла, минуем поворот на пер. Охотничий (Фото 3.13). Снизу он смотрится не столь страшно, но все равно идти туда не хочется. В нижней части моренного чехла направление гребней меняется, они разворачиваются поперек нашего движения и идти по ним становится неудобно. Выходим на левый край морен, в надежде сойти с них на травку левого берега реки Джергес, уже хорошо видимую впереди. Не тут-то было! Моренный чехол обрывается невысоким (20-25м), но крутым (35-40гр) конгломератно-осыпным склоном с нависающими над ним участками нестабильной крупной осыпи. Отправляем разведку на поиски спуска. В результате находим участок, где крутизна не превышает 30гр, осыпь относительно стабильна, а конгломерат мягок (Фото 3.16). Спускаемся (самостраховка ледорубом или палками «наизготовку») в пересохшее русло ручья по краю морен, а из него выходим на травянистые террасы левого берега реки. По ним проходим до первого же ручейка, слабо сочащегося из-под осыпей, и возле него останавливаемся на обед. Время 13.05, от спуска с языка ледника 1ход. час.

С места обеда рассматриваем непрерывный край моренного вала и находим участок, где спуск с него выглядит наименее противным (Фото 3.17). Правда, расположено это место на правом берегу реки, и чтобы попасть на левый, реку придется бродить. По рации наводим на это место идущую следом за нами группу В. Рогова. Они без приключений спускаются с морен и пересекают реку. На данном участке рекомендуем пользоваться их треком.

После обеда в 15.00 начинаем подъем на пер. Староватова, ведущий в долину Аксу. Это самая низкая и простая из седловин, видимых в левом борту долины (ниже находится еще

более простой некатегорийный перевал Кашкасу, но он скрыт отрогом). Весь путь подъема хорошо просматривается снизу (Фото 3.15). Поднимаемся по травянистому склону, перемежающемуся участками крупных осыпей. Крутизна до 20гр, встречаются участки козьих троп. За 1 переход от обеда поднимаемся на относительное выполаживание и подходим под перевальный взлет (Фото 3.18). Здесь останавливаемся на военный совет. В разных источниках пер. Староватова рисуют в разных местах, как справа (сев-зап), так и слева (южнее) от незначительной вершинки на гребне. На схеме Ляпина, который заведомо этот перевал ходил, он расположен южнее, и этот довод мы сочли основным. Кроме того, подъем на южную седловину полностью просматривается, а западная седловина не видна за отрогами, хотя подъем туда тоже не выглядит особо сложным. Принимаем решение подниматься на ближайшую, южную седловину. Подъем по тр-ос, выше ск-ос склону крут до 30гр, в нижней части есть козлотрассы, в верхней – удобные скальные ступеньки. Одна беда – наша Ольга совсем выбилась из сил, на подъеме приходится челночить ее рюкзак и контролировать ее саму. В очень неторопливом темпе поднимаемся на перевал чуть более чем за 1,5 ход часа от места обеда. На седловине мы в 16.55.

Седловина ск-ос, довольно узкая, ярко выраженная. Ночевка невозможна, воды нет. Находим полуразрушенный тур, а в туре уже привычную записку Ляпина от 28.07.2015. С седловины хороший вид назад, на верховья многочисленных истоков р. Джергес, и вперед на долины рек Кашкасу и Аксу. Прямо внизу видна ступень долины с зелеными площадками и небольшим озерком, где мы собираемся ночевать.

Однако, спуск с перевала нам совсем не нравится (Фото 3.19). Вниз уходят протяженные крутые узкие ск-ос кулуары, не просматривающиеся до низу. Ясно, что спускаться прямо вниз нельзя, надо уходить траверсом далеко вправо по ходу, где склоны положе, а кулуары шире. И тут мы вспоминаем про вторую седловину, находящуюся примерно там, куда мы сейчас будем стремиться. По рации связываемся с группой Рогова, отстающей от нас на переход, и находящейся сейчас у подножия перевального взлета, объясняем им ситуацию и предлагаем разведать сев-зап седловину, спуск с которой может оказаться гораздо приятнее. Ребята соглашаются в рамках разведки пройти через нее. Позднее, слушая в рацию их мат, мы много раз пожалели о своем предложении и нам было стыдно. Результат этой разведки таков: перевал Староватова находится к югу от безымянной вершинки (N 42°24'15.53" E 78°48'25.04"), на нем стоит тур и лежит наша записка. Седловина, пройденная Роговым, сложнее, выше и не имеет никаких преимуществ.

С перевала уходим резко направо траверсом подвижного осыпного склона над скальными выходами. Далее поворачиваем вниз по осыпному кулуару крут до 25-30гр и его разрушенному скальному борту. Начинаем спускаться плотной группой, однако в процессе спуска группа разрывается. Чтобы не сыпать друг на друга, половина группы уходит за скальный гребешок в следующий кулуар и спускается там. Ситуация усугубляется начинающимся дождем. В итоге, за 1 ход час спускаемся на травянистые террасы, по ним на ступень долины, и в 18.10 ставим лагерь на уютных площадках возле ручья. Из сухих палаток наблюдаем за спускающейся под дождем по разрушенным скалам группой Рогова. Их путь спуска оказался ничуть не лучше нашего. Осталось понять, куда ведут уютные склоны, на которые мы хотели их направить, находящиеся еще севернее.

Вечером принимаем решение, что Ольга сходит с маршрута и уезжает лечиться в Каракол. Завтра она и сопровождающий ее Ваня вместе с группой Рогова дойдут до слияния Кашкасу и Аксу, откуда спустятся вниз по автомобильной дороге. Мы же пойдем дальше по маршруту.

07. 08. 2019. 4й ходовой.

Пер. Окно 1Б 3898 (третье прохождение)– д.р. Шаркарытма – д. р. Аксу.

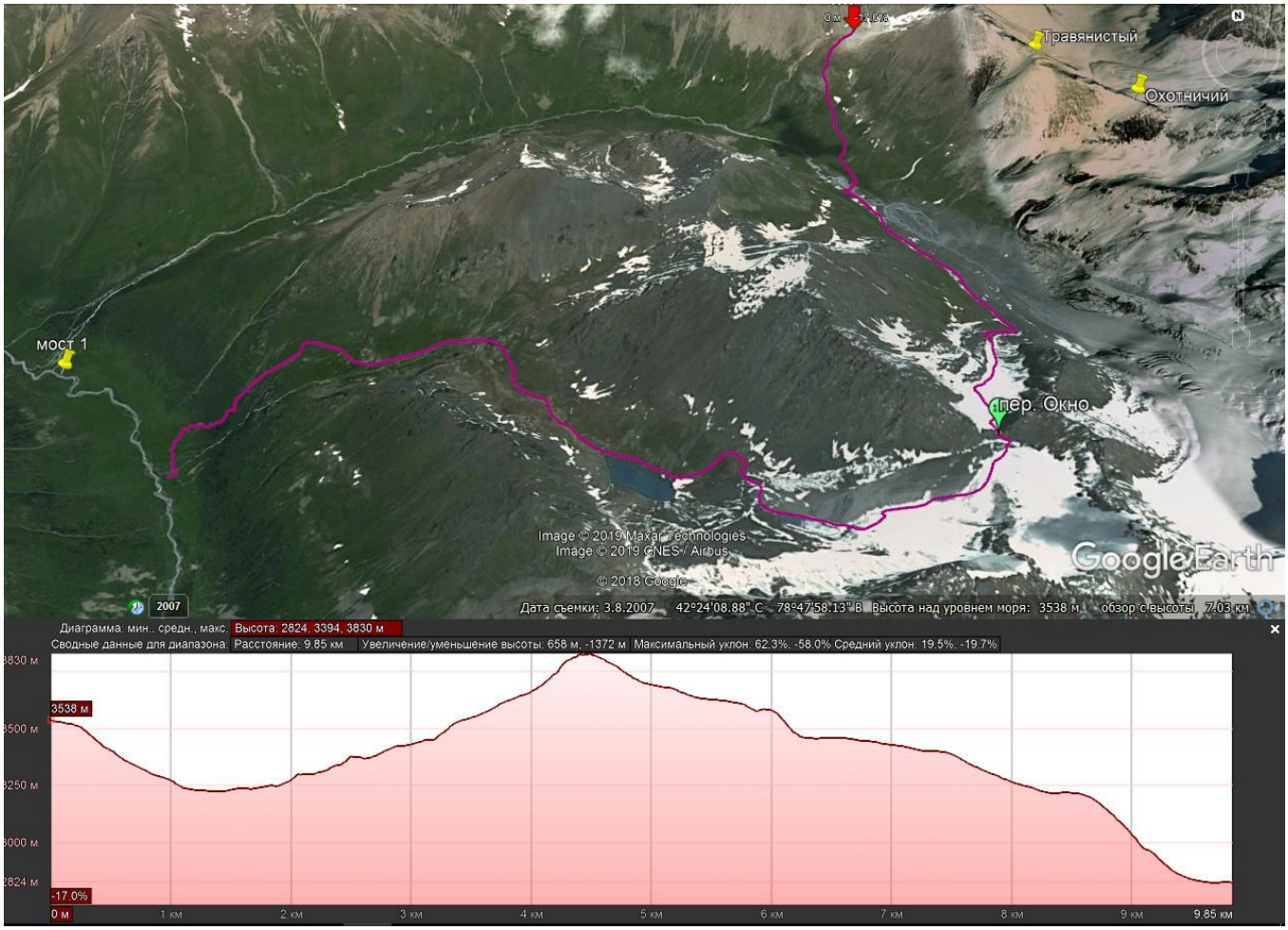

Общее время в пути	9ч. 30 мин.
Ходовое время	7 ч 10 мин
Ходовое время на участках Спуск к реке Кызыл-Су и переправа Подъем в цирк пер. Окно Подъем на пер. Окно Спуск до места обеда у первого озера Спуск в долину Аксу	 40 ход. мин. 1,5 хч 2 хч 1 хч 2 хч
Общий перепад высот. Подъем/спуск	+658/-1372
Километраж	9.85 км

Погода в целом хорошая, в обед периодически дождь, град. Утром прощаемся с Ваней и Олей, делим снаряжение. Рассчитываем, что Ваня догонит нас на первой заброске на курорте Алтын-Арашан, приехав туда с группой А. Репетея. Выходим 7.40

От места ночевки на ступени долины под пер. Староватова уже виден наш следующий перевал Окно 1Б в левом ор борту долины Кашкасу, а над ним красивая еще непройденная ледовая седловина, которую мы планируем пройти с ним в связке (Фото 4.1). Переходим на левый берег ручья и спускаемся в долину Кашкасу по травянистым склонам, забирая влево по ходу, чтобы минимально терять высоту и сразу подойти к началу подъема на Окно. В этом направлении по склону уходит слабовыраженая полка, спускающаяся прямо к моренному валу, перегораживающему долину реки (Фото 4.3). Ниже вала на разливах удается перепрыгать реку не замочив ботинок. Спуск сюда от места ночевки и переправа заняли 40 ход мин. Вода в реке мутная, но из кармана морены левого борта вытекает слабый ручей с чистой водой. Надо запастись, так как выше воды не будет в течении трех переходов.

От реки начинаем подъем сначала по карману морены левого борта (есть коровьи тропы), выше выходим на гребень морены и далее поднимаемся в основном по нему, только иногда обходя узкие участки по травянистым склонам левого(ор) борта реки (Фото 4.2). С подъема хорошо видны склоны правого борта долины Кашкасу и обратная сторона пер. Охотничий и Травянистый (Фото 4.4, 4.9). С этой стороны они смотрятся не столь противно. Видны так же суровые ледовые перевалы цирка ледника Кашкасу. Они впечатляют и привлекают внимание (Фото 4.5). За 2 перехода доходим до резкого поворота морен в цирк перевала Окно. Продолжаем подниматься по гребню морены, крут до 20гр, тропы нет реки (Фото 4.6). Гребень становится все шире и все менее выражен, постепенно уводя нас в хаос моренного цирка. Мы туда не хотим! Уходим влево по ходу в русло ручья, текущего по распадку вдоль скал правого (ор) борта цирка. Здесь наконец снова можно набрать воды, а также найти место для лагеря. От начала подъема ок. 1.5 хч.

Далее поднимаемся вдоль ручья по осыпям, иногда по снежникам (Фото 4.7). Выше оказывается, что под моренным чехлом скрыт лед. Выходим на открытый замороненный ледник, пока идем без кошек вдоль морен, крутизна до 10-15гр. Однако, камней становится все меньше, впереди виден чистый лед. Останавливаемся, чтобы надеть кошки. Выше поднимаемся по открытому льду крут 15гр в нижней части и до 25 вверху. Седловина уже близко и хорошо видна на всем протяжении подъема (Фото 4.8). В верхней части перевальный взлет подрезан тремя трещинами. Они хорошо видны и легко обходятся или проходятся по надежным ледовым мостам. Над верхней, уже затянувшейся трещиной крутизна на коротком участке (1,5-2м) возрастает до 40-45гр, далее снова выполаживается до 20гр. Проходим ступеньку на передних зубьях, с самостраховкой ледорубом. Выше ступеньки ледник постепенно снова уходит под осыпь. Снимаем кошки и по подвижному осыпному склону крут до 20-25гр выходим на седловину перевала в 12.45. От ручья в моренном цирке ок. 2 хч.

Седловина перевала неширокая, ярко выраженная, ск-ос. Ночевка возможна, но не удобна. Воды нет, впрочем, до снега не далеко. Тур по центру. В туре совершенно неожиданно обнаруживаем записку группы т/к «Спутник» г. Уфа (рук Габдрахманов М.М) от 12.09.2018. Очередная записка первопроходца Ляпина нас не дождалась)))

Вид назад ограничен скальными бортами цирка, а впереди привлекает внимание красивая глубокая ск-лд седловина в верховьях небольшого ледничка №416 (Фото 4.10). Седловина эта до сих пор не пройдена. Подъем на нее не представляет сложности, а вот достаточной информации об ее обратной стороне у нас на тот момент не было. Сейчас могу сказать, что ее обратная сторона представляет собой длинный и крутой, но широкий и ничем не осложненный осыпной кулуар. Мы видели его из-под пер. Московский (Фото 4.11). Седловина эта была запланирована у нас в основном графике, но мы решили отказаться от первопрохождения по нескольким причинам. Во первых, нехватка времени и отсутствие

информации о спуске. Из-за проблем с Ольгой мы несколько отстаем от графика, и нам совсем не хочется на ночь глядя оказаться на технически сложном участке. Заночевать на седловине, судя по всему, можно, но уже завтра мы должны встретиться с группой Рогова для совместного прохождения пер. Московский. Невежливо заставлять их ждать нас. Кроме того, погода имеет тенденцию к ухудшению, приближается дождь, и это тоже не добавляет энтузиазма. Оставляем право первопрохождения следующим группам и начинаем спуск в долину Шаркыратма.

Спуск с перевала Окно представляет собой некрутой 15-20гр крупноосыпной склон небольшой протяженности, но довольно неприятный (Фото 4.12). Сползаем по нему, потом выходим на правый борт пологого замороненного ледничка, а с него на морены правого борта. По пологим свежим моренам опять выходим на язык очередного ледничка, движемся вдоль ручья реки (Фото 4.13). На сходе с ледника переходим на его правый берег. Ручей втекает в длинное мутноватое озеро. Обходим его по правому осыпному берегу и на запирающей его дамбе на травянистых площадках встаем на обед в 14.10. Здесь же можно поставить и лагерь. От седловины перевала ок 1хч. Во время нашего обеда проходит несколько дождевых и снежных зарядов, слава Богу, не долгих.

После обеда в 15.40 продолжаем спуск по моренам, придерживаясь правого борта долины, так ка ее центр перерезан непроходимой скальной ступенью, под которой расположено очередное озеро реки (Фото 4.14). С морен спускаемся в зеленый карман правого борта. Здесь есть вода, возможна постановка лагеря. Из кармана по широкому тр-ос склону крут до 25гр спускаемся в обход бараньих лбов на правый берег озера. Берега у него крутые, заросшие высокой сочной травой, которую приходится всерьез тропить. Ближе к окончанию озера появляются звериные тропы, идти становится проще. От места обеда чуть меньше 1хч.

От озера спуск правым берегом реки по пологим травянистым склонам, по многочисленным, но постоянно теряющимся тропам. Минуем еще одно озеро на правом борту долины. Здесь есть неплохие места для ночевки. Долина очень красивая, широкая, уходит вниз зелёными ступенями, на ручье встречаются живописные водопадики. Однако, не стоит увлекаться движением по долине. Она имеет высокую скальную устьевую ступень, ручей обрывается в долину Аксу впечатляющим водопадом, давшим название всей долине (Шаркыратма = Водопадная). Двигаясь по долине, придерживайтесь троп! Выйдя на выполаживание над устьевой ступенью тропы забирают вправо и траверсируют склоны отрога, разделяющего долины Шаркыратма и Кашкасу реки (Фото 4.15). Кстати, воды здесь нет, ее стоит запасти пока вы еще не отдалились от ручья.

У нас была информация, что тропа, траверсируя отрог над скальными стенами загибается дугой и спускается к кошу в долине Кашкасу. Так мы и собирались идти. Однако, на тропе мы встретили киргиза на лошади, разговорились. Узнав, куда нам надо, он махнул рукой прямо вниз, в один из скальных распадков, уводящих в долину Аксу, со словами «хороший тропа есть!» Уточнив эту информацию несколько раз в разных формулировках, мы решили все-таки попробовать спуститься здесь, хотя тропы и не видели. Начинаем спускаться без тропы по травянистому склону в следующий к северу после водопада скальный распадок. И действительно, скоро откуда-то слева появляется мощная тропа, испещренная следами бараньих копыт реки (Фото 4.16). Спускаемся по крутой (до 25-30гр) извилистой глинистой тропе и тихо радуемся, что дождь не успел ее как следует промочить. Иначе это был бы бобслей))) Тропа придерживается левого борта распадка, внизу серпантинит по лесу и скоро выходит к кошам в долине Аксу на берегу ручья Шаркыратма (Фото 4.17, 4.18). От озера под бараньими лбами 1,5хч, от начала резкого спуска 40 ход.мин.

Местные пастухи показывают, где можно встать так, чтобы нас не затоптали возвращающиеся домой стада, и в 18.30 мы ставим лагерь на правом берегу р. Аксу возле впадения в нее чистого ручья Шаркыратма.

08. 08. 2019. 5й ходовой.

Д. р. Аксу – подход под пер. Московский.

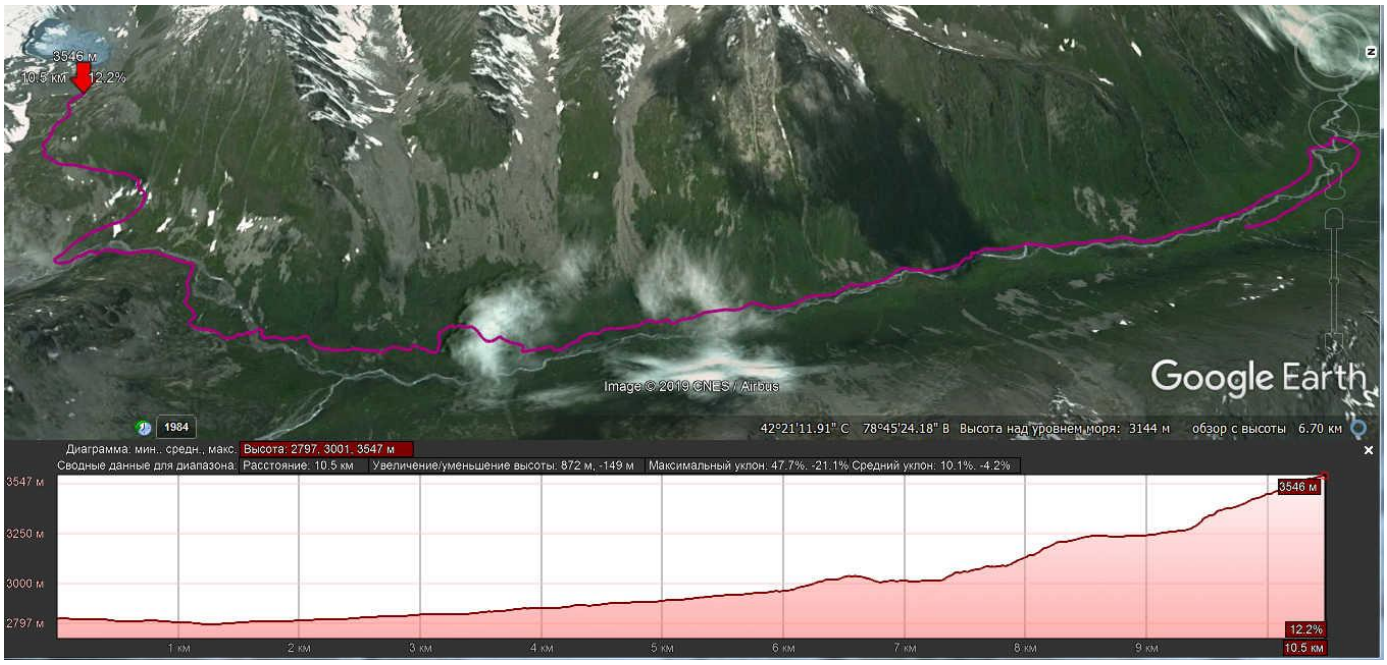

Общее время в пути	9ч
Ходовое время	6,5 хч
Ходовое время на участках Спуск до моста в долине Аксу Подъем по долине Аксу до слияния истоков Подъем по левому истоку Аксу до места обеда Подъем к моренам под пер. Московский	 15 ход. мин 2,5 хч 1,5 2ч 10мин
Общий перепад высот. Подъем/спуск	+872/ -149
Километраж	10.5 км

Погода хорошая. Днем очень жарко. Выход в 7.30

От лагеря на правом берегу Аксу у слияния с Шаркыратмой идем вниз по долине Аксу 15 ход. минут до моста чуть выше слияния с Кашкасу (Фото 5.1). Выше мостов через Аксу нет. Перейти ее вброд у слияния двух истоков теоретически можно, но желательно с утра, да и то не факт. Хорошо, что до моста не далеко. По мосту переходим на левый (ор) берег реки, по которому опять идем вверх. Через полчаса от начала движения делаем первый привал строго напротив места нашей ночевки)))

Далее идем вверх по хорошим тропам по широкой, пологой, местами заболоченной долине Аксу. За 1,5 хч от лагеря подходим под заросший арчой древний моренный вал и поднимаемся на него по многочисленным тропам. К нашему разочарованию, попытка траверсировать склон с вершины вала и выйти на слияние истоков Аксу без потери высоты не увенчалась успехом. На склонах трава чередуется с кустами и участками крупной осыпи, встречаются глубокие сухие русла и скальные выходы. Идти совсем не удобно. С вала приходится спускаться обратно в долину, а по долине опять набирать. Таким образом, подъем на вал считаем просто экскурсией, проще и быстрее было бы обойти его вдоль реки по хорошей, местами заболоченной тропе.

По долине доходим до слияния истоков Аксу (есть места для ночевки, около 1хч от начала подъёма на вал) и продолжаем подъем вдоль левого (орогр) истока по довольно крутому склону, заросшему высокой травой и кустами (Фото 5.2). На этом участке нам здорово помогает тропа, пробитая группой Рогова. Они движутся в том же направлении примерно на час впереди нас, мы поддерживаем связь по рации. Вдоль ручья подходим к скальной ступени, с которой ручей падает серьезным водопадом (Фото 5.3). По имеющимся у нас описаниям группы А. Шостака от 2012г, этот водопад обходится справа по ходу по заросшим кустами ск-ос ступеням. Нам (так же, как и группе Рогова перед нами) этот вариант не показался удобным. У подножия водопада по камням переходим два потока и оказываемся на правом (ор) берегу ручья (Фото 5.4). Здесь скальную ступень можно обойти по крутому травянистому склону. По высокой траве группой Рогова уже пробита хорошая тропа. Поднимаемся на первую высокую ступень, потом на вторую, маленькую, и выходим на выполаживание долины (Фото 5.5). От привала на слиянии истоков Аксу ок 1хч.

Теперь нам надо переправиться обратно на левый (ор) берег. Группа Рогова уже переправилась на расширении реки после невысоких скальных воротец. Однако, за время, прошедшее с момента их переправы вода заметно поднялась и переходить реку в этом месте мы не рискнули. Поднимаемся чуть выше и выходим на широкие, слегка заболоченные разливы (Фото 5.6). Переходим многочисленные рукава мутной реки, ориентируясь на то место, где в нее втекает чистый водопад в левого (ор) борта (Фото 5.7). Даже здесь, на разливах, один из рукавов приходится переходить стенкой (глубина по развилку, вода мутная, дно песчаное). Заодно проводим и занятие по переправам)))

Перейдя реку, оказываемся у вала древней концевой морены, перегораживающей долину. Ниже этого вала хороших мест для стоянки нет. Вся вода мутная, а ровные площадки заболочены. Зато на морене и чуть выше нее хороших мест для лагеря достаточно. По карману моренного вала поднимаемся буквально несколько десятков метров в сторону водопада. Здесь, у начала покатой тр-ос полки, ведущей в обход водопада в цирк под пер. Московский, обнаруживается уютная полянка с чистой водой и тенистыми кустами. Прекрасное место, чтобы пересидеть дневную жару. В 13.35 останавливаемся на обед. От выхода на выполаживание долины ок 0,5 хч. С места обеда с ужасом и сочувствием смотрим на группу Рогова, бьющую тропу в высокой траве нескончаемым траверсом правого по ходу борта цирка.

После обеда в 15.00 выходим в направлении пер. Московский (Фото 5.8). Поднимаемся по широкой тр-ос полке, начинающейся у подножия водопада и уходящей вверх-вправо, наискосок пересекая склон. Трава на полке не такая пышная, как на основном склоне, встречаются участки стабильной крупной осыпи, в общем, идти не плохо. Выше полка перестает читаться, тропим сочную густую траву по склону крут 25-30гр, далее выскакиваем на осыпной галстук, а на выходе с него подрезаем тропу группы Рогова (Фото 5.9). По ней траверсом влево выходим на ступень долины (1,5 хч от места обеда).

Впереди уже видна седловина пер. Московский и высокий вал серых морен, за которым расположено озеро. Идем вверх левым (ор) берегом ручья по пологим травянистым склонам, обходя многочисленные выходы бараньих лбов (Фото 5.10). Мы собирались ночевать на моренном озере под перевалом, однако группа Рогова уже успела бросить туда разведку, которая доложила, что наши совместные пять палаток разместить на берегу будет сложно. Решаем остановиться на ночевку на последних травянистых площадках. Дойдя до высокого моренного вала, поворачиваем вправо по ходу, поднимаемся на травянистый бугор, и на его вершине в 17.55 ставим лагерь совместно с группой Рогова. Вода в небольшом ручье у подножия бугра. От выхода на выполаживание ок. 40 х. мин.

P.S. Внизу на разливах реки и на песчаном берегу ручья возле лагеря мы видели свежие медвежьи следы.

09. 08. 2019. 6й ходовой.

пер. Московский (2А 3973) (второе прохождение) – ледн. Аныртор.

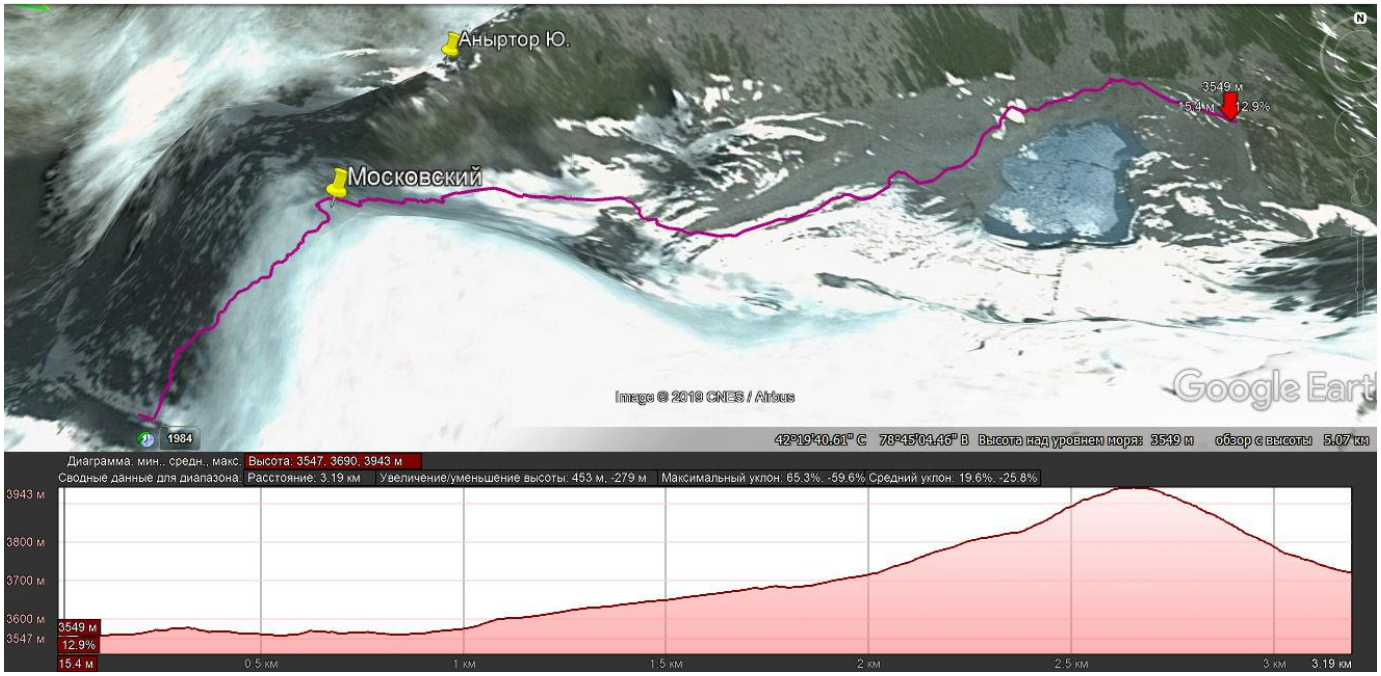

Общее время в пути	13 «грязных» часов
Ходовое время	На техн. участках посчитать сложно
Ходовое время на участках Подход под перевальный взлет Подъем на перевал Спуск с перевала	 1,5 хч На технических участках посчитать сложно
Общий перепад высот. Подъем/спуск	+453/ -279
Километраж	3.2 км

Погода удовлетворительная, днем переменная облачность, вечером дождь, облачность на нашем уровне. Выход 6.30. Здесь и далее идем совместно с группой В. Рогова.

От лагеря перед моренами в цирке пер. Московский поднимаемся на вал концевой морены и движемся по моренам в сторону перевала, оставляя озеро слева по ходу. Морены довольно свежие, подвижные, воды нет, с местами для ночевки напряженка. Вообще, цирк выглядит довольно сурово (Фото 6.1, 6.2). Радуемся, что вчера остановились на уютной травке. Впрочем, кое-где место под палатку выровнять можно, в верхней части цирка есть вода. За 1,5хч подходим под самый перевальный взлет и останавливаемся для принятия решения и надевания обвязок (Фото 6.3). Заодно выясняем, что основную часть скального снаряжения, которое мы брали специально для прохождения этого перевала, ушедший вниз Ваня унес с собой (((Придется работать в условиях жесткого дефицита.

В СЗ стене цирка видим тр-ос кулуар крут до 30гр, ведущий к седловине пер. Аныртор Ю. 1Б (если верить схеме Ляпина). Определяющей его стороной является северная, ведущая в

долину Аныртор. Информации о прохождении этого перевала в обозримом прошлом мы не имеем, описаний найти не удалось, поэтому у нас он не заявлен даже запасным вариантом. Для интересующихся прилагаем фотографию с юга (Фото 6.10). Фотография с севера у нас тоже есть, но на ней ничего не видно из-за низких облаков. Глазами сумели рассмотреть довольно широкий и ровный крутой ск-ос кулуар без неожиданностей. На наш взгляд, перевал соответствует 1Бкс.

Перевал Московский встречает нас не радостно (Фото 6.3, 6.4). Там, где группа Шостака в июле 2012 подходила под скалы в связках по снегу, мы видим голый лед крутизной до 35гр, регулярно простреливающийся камнями, вытаивающими с верхней части склона. Камни идут довольно крупные, с периодичностью раз в две-три минуты, при условии, что сейчас еще нет солнца. Подъем на Московский по пути Шостака признаем невозможным, начинаем выискивать свой путь. В итоге, принимаем решение обходить бараньи лбы снизу, подниматься по кулуару между лбами и основным скальным массивом (в нижней части кулуар прикрыт от камней скальным выходом), а потом уходить вправо по скальным полкам. Нижняя часть этого пути довольно неприятна, так как подъем проходит по крутому (до 25-30гр) очень замороненному льду. Следует держаться как можно правее по ходу, о чем регулярно напоминают идущие слева камни.

Надеваем кошки и в 9.30 начинаем подъем на перевал. Впрочем, пройдя ок 5 минут и выйдя на более замороненый участок кошки опять снимаем. Далее поднимаемся по слабовыраженному ребру (осыпь, лежащая на льду) и входим в узкий лд-ос кулуар между бараньими лбами и основным скальным массивом. Это самый неприятный участок. Он узкий, крутой, спрятаться в нем негде, а накапливаться нельзя (а нас, между прочим, 13 человек!). Выходить на бараньи лбы нельзя! Они простреливаются! Следует держаться как можно ближе к скалам справа по ходу! Лидеры опять надевают кошки, поднимаются под скалы и вешают первую веревку (середина крепится на петле, верхний конец на ледобурах, Фото 6.5). Нижняя ее часть спускается в кулуар (15-20м), а верхняя проходит вдоль скал до прикрывающего нас скального носика, обходить который настоятельно не рекомендуем (ок 10 м). Между скалами и льдом проходит узкий ранклюфт, в котором можно расклинить рюкзак и сесть довольно удобно. Больше расположиться там негде.

От носика вешаем вторую веревку (на полную длину) вправо по кулуарчику на скальную полку и далее по полке влево, уже довольно высоко над ледником. Первые несколько метров – честное лазанье, дальше просто ногами. Крепление на петлях за надежные скальные выступы. Веревка выводит на широкую ск-ос полку, упоминающуюся и в описаниях Шостака. Выдыхаем. Здесь уже не так страшно, можно собрать всю группу, нормально отдохнуть. Воды здесь и далее на всем протяжении подъема нет.

Далее Шостак вешал веревку по самой осыпной полке. Мы не рискуем этого делать, так как внизу под скалами всё ещё сидит хвост нашей огромной группы, и мы совсем не хотим засыпать их камнями. Поэтому вешаем третью веревку вверх по разрушенным скалам крут до 45гр, крепление на петлях за выступы (Фото 6.6). Веревки как раз хватает до слабовыраженной, но уютной полочки, идущей вправо по ходу под очередной скальной ступенью. По этой полке траверсом вправо вешаем четвертую веревку (30-35м), хотя тут можно обойтись и без нее (Фото 6.7). Пятую вешаем по дуге вправо-вверх, выходя на путь Шостака по крутым землистым кулуарам (Фото 6.8). Со стороны этот путь смотрелся не плохо, а на деле оказался не удобным. Крепить веревку на петлях там почти негде, а без веревки не пойдешь – крутизна достигает 35-40гр, рельеф не надёжный и падать есть куда. Кроме того, верхние участники при движении грозят засыпать нижних. Наверное, лучше было бы продолжать движение прямо вверх в направлении седловины по разрушенным скалам крут до 50-55гр. Это было бы надежней и короче. Тем не менее, пятая веревка (35-40м) приводит нас к подножию характерного темного скального выхода с почти вертикальными монолитными стенами. Снизу казалось, что вдоль этой стены идет удобная пологая полка, по которой можно пройти траверсом. Оказалось, что полка

действительно идет, но она очень узкая, покатая, землистая и для передвижения не удобная. Кроме того, крепить веревку тут почти не за что и удобных мест для станции нет. Приходится вешать ее странным маятником и стараться не очень нагружать при движении. Седьмая веревка идет уже строго в направлении седловины по простым разрушенным скалам крут до 50-55гр и участкам крупных осыпей и крепится петлей за скальный выход на седловине (Фото 6.9).

Седловина перевала очень узкая, состоит из скальных перьев, засыпанных крупной осыпью. Через сквозные дыры в седловине можно увидеть противоположную долину. Собрать больше 5 человек на ней невозможно. Ночевка невозможна, воды нет. Лидер вышел на седловину в 15.20, замыкающий покинул ее в 18.05. Разрушенный тур нашли на плоском камне, за который и крепили веревку, но записки в нем не было. Полусгнившую записку А. Шостака от 07.07. 2012 совершенно случайно обнаружили между камнями.

Несколько человек уже находились на седловине, когда на 6й веревке произошла неприятность. Резко нагруженная веревка вывернула из земли здоровенный камень, и он прокатился по ноге Юры Шилова, стоявшего на самостраховке на точке и не имевшего свободы маневра. Юра, сам в прошлом медик, диагностировал себе перелом большого пальца на правой ноге. Он смог сам подняться на удобную полку у начала 7й веревки, туда же спустился руководитель и поднялся медик группы. Было принято решение продолжать подъем на перевал, так как спуск с пострадавшим в долину Аныртора и далее в Алтын-Арашан представлялся значительно более простым, чем спуск в долину Аксу. На полке обезболили пострадавшего, сняли с него ботинок, оказавшийся пробитым камнем, осмотрели ногу, совместно диагностировали закрытый перелом. Провели иммобилизацию, обмотав пальцы пластырем поверх носка и надев ботинок обратно. Больше ботинок до больницы не снимали, пострадавший имел возможность перемещаться самостоятельно. Дальше до вечера он шел сам, без рюкзака под присмотром медика группы. Принятых нами мер оказалось достаточно, чтобы не усугубить его состояние и благополучно довести его до больницы.

Спуск с перевала начинается с почти вертикального участка (10-15м), далее идет по скальным ступеням и участкам крупной осыпи (Фото 6.12). С седловины вешаем вниз веревку (крепление петлей на седловине), некоторые участники проходят ее целиком, некоторые только до половины, далее предпочитая спускаться по осыпи самостоятельно. Замыкающий участник спускается до середины веревки и сдергивает ее через камень на седловине. У нижнего конца веревки на небольшой полке снимаем обвязки, потрошим рюкзак пострадавшего (до этого момента рюкзак челночили целиком).

Далее самое сложное - это найти верный путь, нигде не уткнуться в скальную ступень или живую крупную осыпь. Ситуация усугубляется ухудшающейся погодой, начинающимся дождем и набегающими облаками. Вперед высылаем группу разведчиков пути, за ними пострадавшего с медиком, далее по мере спуска по веревке группами по 3-4 чел идут остальные. Ск-ос ступенчатый склон средней крутизной 20-25гр. На спуске постепенно откланяемся вправо, так как слева нас поджимают высокие скальные ступени. В нижней части выходим на травянистые полки над бараньими лбами, с них на среднюю осыпь, по которой спускаемся к карман правобережной морены ледн. Аныртор. К сожалению, привести фотографию спуска не можем из-за ограниченной видимости вечером и следующим утром. Последняя группа участников спустилась на морены в 19.30, уже в начинающихся сумерках. Спустившиеся раньше уже выровняли площадки на гребне морены (Фото 6.13), поставили палатку для пострадавшего, нашли ручей в кармане морены, занялись готовкой ужина. Выше по склону ночевка невозможна, воды нет.

Вечером связываемся с нашим координатором в Москве, объясняем ситуацию и просим кинуть на телефон денег для грядущего общения со страховой. Сами переговоры со страховой решаем оставить на утро, так как сейчас все устали и очень хотят спать.

Выводы и рекомендации по перевалу Московский 2А*: В данной сн-лд обстановке нижняя часть подъема представляется объективно опасной из-за камней, идущих с ледового склона к востоку от перевала. Сам перевальный взлет не камнеопасен, здесь идут только те камни, которые группа спускает сама. Технически перевал не очень сложен, никакого особого лазанья тут не требуется. Но за счет увеличившейся протяженности технического участка (7 веревок на подъем вместо 3х в 2012г) и постоянного психологического напряжения соответствует скорее 2Б категории. Даже если оптимизировать путь и сократить его на пару веревок, это ничего принципиально не изменит. Не рекомендуется для прохождения первым перевалом 2А в «тройке», не рекомендуется для неопытных руководителей и неуверенных в себе участников. Не рекомендуется в августе. А вообще, перевал интересный.*

Травма Юрия Шилова ничуть не зависела от природных катаклизмов, а объясняется, во-первых, ошибкой в выборе пути (не надо было вообще лезть на этот траверс под лобиком!), а во-вторых, малым опытом скальной работы группы, тренировочной привычкой дергать веревку в разные стороны и грузить со всей пролетарской ненавистью. Будем работать над устранением ошибок.

10. 08. 2019. 7й ходовой.

Морены ледн. Аныртор – д.р. Аныртор – курорт Алтын-Арашан.

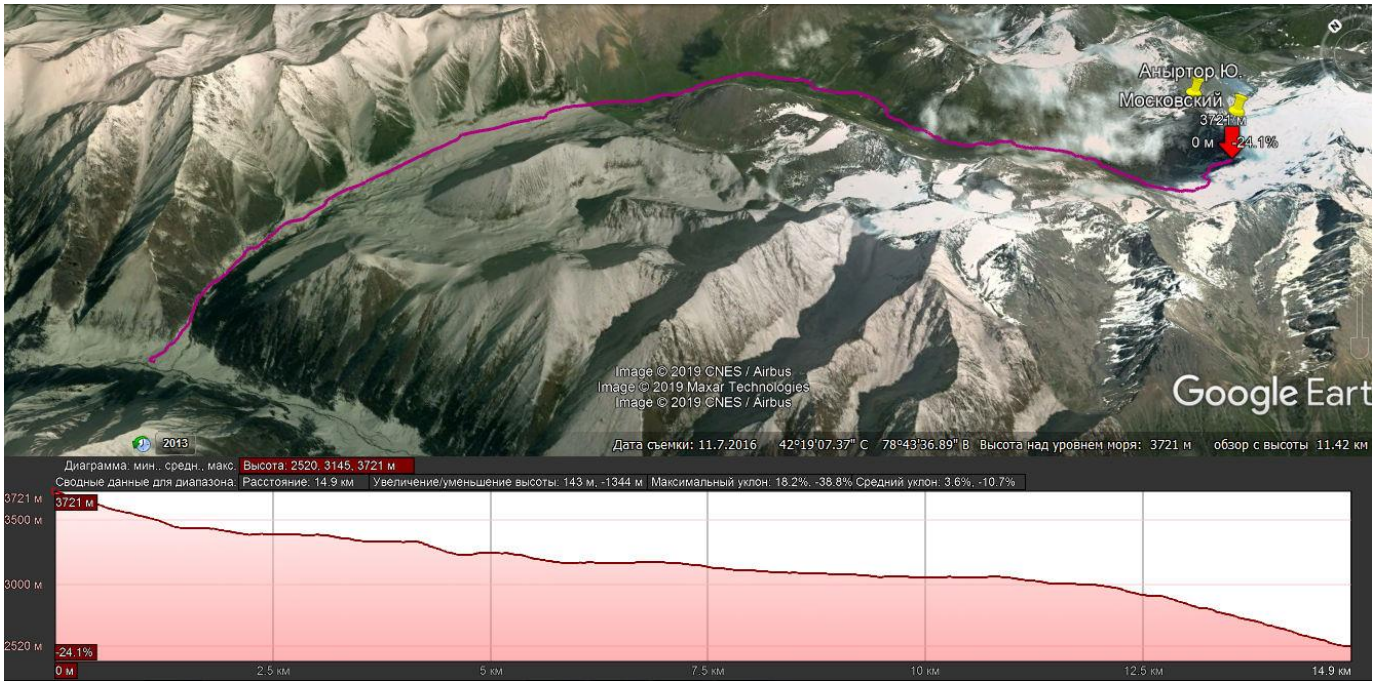

Общее время в пути	10ч
Ходовое время	6-6,5
Ходовое время на участках Спуск до озера у языка ледника Спуск до начала хорошей тропы Спуск до кур. Алтын-Арашан	 1,5хч (по пострадавшему) 2,5хч (по пострадавшему) 2-2,5 (по здоровым)
Общий перепад высот. Подъем/спуск	+143/ -1344
Километраж	14.9 км

Утром первым делом связываемся со страховой, сообщаем о страховом случае и переключаем их на нашего координатора в Москве. Понятно, что до Алтын-Арашана мы вполне спустимся сами, особая помощь нам не нужна, нужно, чтобы уже внизу Юркиным лечением занялись незамедлительно, и, желательно, бесплатно. Выход в 6.40. Погода до обеда плохая, дождь, видимости нет. После обеда – солнечно.

От лагеря на правобережных моренах ледн. Аныртор спускаемся по широкому гребню морены (Фото 7.1) до явного высокого бугра на ней. За бугром осыпной склон становится гораздо круче, свежие морены не стабильны. Решаем спуститься на ледник. Спускаемся сначала по осыпному склону крут до 20гр, далее по скальным ступенькам возвращаемся чуть назад и выходим на язык ледника (Фото 7.2). Вероятно, можно было спускаться по леднику от самого лагеря, он открытый, относительно ровный, трещин не много. Однако, на леднике нужны кошки, а нашему пострадавшему идти в кошках тяжело. На резких спусках ведем его спиной вперед, чтобы минимизировать воздействие на палец. Пересекаем язык по диагонали спускаемся на морены левого борта (Фото 7.3, 7.4). По

пологим моренам выходим на травянистые полянки на левом берегу озера (Фото 7.5). Здесь возможна постановка лагеря, начинается слабая тропа, впрочем, быстро теряющаяся. От лагеря на моренах 1,5 хч со скоростью пострадавшего.

Далее спускаемся по дамбе, подпирающей озеро, придерживаясь левого борта, так как там склоны положе, у основания дамбы по крупным плоским камням пересекаем исток реки и выходим на травянистые террасы правого берега р. Аныртор (Фото 7.6). От площадок у озера 0,5 хч.

Отсюда высылаем самых быстрых (3 чел) в долину, на коши, искать лошадь для пострадавшего. Сами продолжаем спуск по высокой мокрой траве, перемежающейся участками не менее мокрых крупных осыпей. Можно идти прямо вдоль реки, но удобнее подняться на террасу правого берега, где осыпей меньше и их участки уже. Скоро тут начинаются пастбищные тропы.

С террасы правого берега в разрывах облаков рассматриваем боковые цирки долины Аныртор. По основному плану мы должны были сегодня первопройти седловину в цирке левого борты долины и перевалить в соседнее ущелье. Цирк этот выглядит сурово и малоприятно, видны ск-ос ступени, травы почти нет. Подняться туда, конечно, можно, но вот будет ли эта седловина иметь какой-либо смысл – непонятно. Также удается увидеть (но не сфотографировать) крутой ск-ос кулуар, ведущий к седловине пер. Аныртор Ю. Он короткий, крутой, осложненный скальными выходами в верхней части. Но вполне проходимый и соответствующий категории 1Б. Осталось только пройти его и сделать новое описание. Также справа остаются покатые скальные плиты с небольшими травянистыми полочками, ведущие к перевалу Жильвинас 2А (Фото 7.9). Седловина снизу не просматривается, куда надо подниматься – непонятно. Скалы блестят от дождя и производят впечатление монолитных. В общем, перевал Жильвинас остался для нас загадкой, ничего не можем посоветовать по его поводу.

По многочисленным грязным коровьим тропам спускаемся со ступени долины на широкое, местами заболоченное выполаживание (Фото 7.7). Погода к этому времени заметно улучшается, раздеваемся, сохнем. Далее продолжаем движение вниз по хорошим тропам, идущим довольно высоко правым бортом долины, так как травянистые луга вдоль реки заболочены. Через 1 переход останавливаемся на обед у чистого ручья, текущего из цирка пер. Жильвинас и Аныртор Центр. Время 14.00. От спуска с дамбы ок. 2,5хч со скоростью пострадавшего.

На обеде сушимся, греемся. Дожидаемся поднявшегося снизу киргиза с лошадьми, отправляем Юру вниз на Алтын-Арашан (Фото 7.8) и бежим следом за ним. Выход с обеда 16.20.

Долина Аныртора широкая, красивая. Есть многочисленные тропы, пасутся стада, стоят коши (Фото 7.10). Видны участки боковых долин и цирков. Выглядят заманчиво. Пытаемся заглянуть туда хотя бы с помощью фотоаппарата, если нет возможности провести полноценную разведку (Фото 7.11). За два хороших перехода (1,5хч) выходим на устьевую ступень долины (Фото 7.12), к началу зоны леса, и далее еще за 50 ход. мин. спускаемся в долину Алтын-Арашан на одноименный курорт (Фото 7.13). Здесь мы в 19.05.

Встаем на бесплатных стоянках в посадках молодых елочек. Родник на территории курорта, туалет – стандартный «скворечник». Ужин из двух блюд с чаем заказываем у хозяйки ближайшего домика (200 сом с человека, очень прилично за такие деньги). Вечером желающие идут в бассейн. Он платный, еще 200 сом с человека за часовой сеанс.

11. 08. 2019. 8й ходовой.

Курорт Алтын-Арашан – подход под пер. Алакель Сев. Полудневка, обретение заброски.

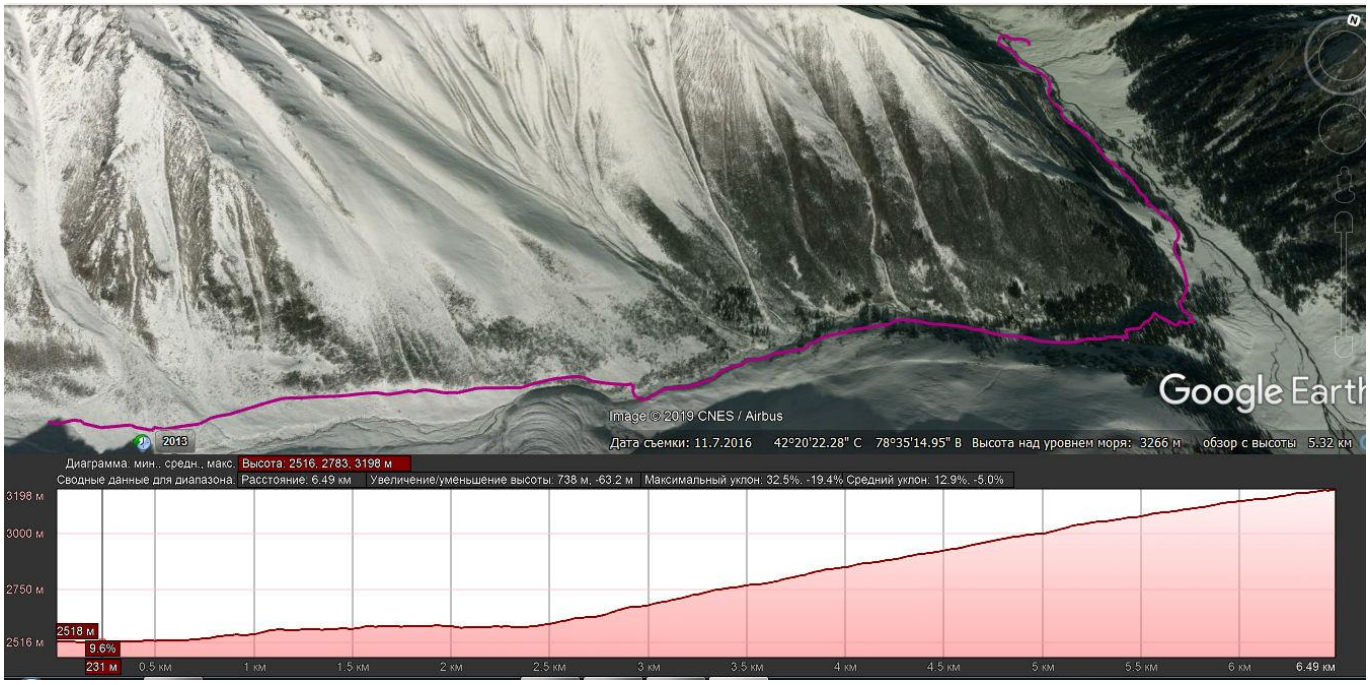

Общее время в пути	4ч
Ходовое время	3.2хч
Ходовое время на участках Подъем до долины р. Кельдыке Подъем на ступень долины Кельдыке Движение по долине до лагеря.	 40 ход мин 1,5хч 1ч
Общий перепад высот. Подъем/спуск	+738/ -63
Километраж	6,5 км

Погода весь день хорошая. Утром обязательные банные процедуры в теплых источниках Алтын-Арашан.

Сегодня в 10-11 дня из Каракола должна приехать группа А.Репетея и привезти с собой нашего Ваню и три заброски - наших групп и дружественной группы Ю. Траченко. На этой же машине мы планируем отправить в больницу Юру Шилова. Встречаем на поляне участников Траченко, спустившихся за заброской и выясняем, что в их группе тоже есть желающие сойти. Это нам на руку, не надо отправлять с Юрой сопровождающего, эту роль берет на себя Коля Гагарин из группы Траченко. Великая слава клубному взаимодействию! Но есть и плохие новости. От Репетея приходит СМС, что их выезд из Каракола задерживается, и на Арашане они будут не раньше 16.00. Это грозит нам потерей дня.

Начинаем решать проблемы по мере их поступления. Во-первых, находим идущую вниз «Шишигу» и сажаем туда Колю и Юру по 1000 сом с человека. В Караколе Юру уже ждут

в больнице, согласованной с ассистантом. Так что этот вопрос считаем закрытым. Другой вариант уехать вниз – взять такси (УАЗ). Его цена 4-4,5 тысячи сом, не важно, на одного или на пятерых. Машин на курорте много, уехать не проблема.

Вторая проблема – необходимость дождаться заброску, хотя на сегодня у нас запланирован еще и подход под пер. Алакель Сев. Решаем, что ждать заброску всем вместе совершенно не обязательно. Обе группы могут идти вперед, оставив внизу одного человека. Вторым будет приехавший снизу Ваня. А расчётные 100 кг груза можно завести наверх на лошадях. Идем договариваться с местными пастухами (домик на левом берегу Арашана чуть выше основного курорта). Договариваемся, что за 3000 сом нам предоставят 3х лошадей и одного погонщика. Это нас устраивает. Внизу решаем оставить И. Иванову, а обе группы уходят наверх под руководством В. Рогова. Выход в 13.00.

По мосту переходим на левый (ор) берег Арашана и по хорошей тропе вдоль реки (Фото 8.1) идем вверх до впадения в нее крупного левого притока – р. Кельдыке (40 ход. мин). Тропа очень популярная, люди из разных стран ходят в обе стороны просто толпами. По бревну переходим Кельдыке (Фото 8.2) и поворачиваем вверх по ее правому берегу (Фото 8.3). Хорошая тропа серпантином взбирается на высокую лесистую ступень долины, воды на этом участке нет. За два перехода (1ч 15мин ЧХВ) выходим в пологую травянистую часть долины, еще за один переход (0,5хч) подходим к серому моренному валу, перегораживающему правый борт долины. У подножия вала по камням переходим обратно на левый берег Кельдыке (Фото 8.4)и продолжаем подъем по мощной тропе в арчевых зарослях до очередного выполаживания возле слияния ручьев (Фото 8.5), недалеко от верхней границы арчи (40 ход. мин от переправы). Здесь, на травянистых площадках у ручья в 17.00 ставим лагерь.

И. Иванова: *«Группа Репетея с нашими заброскамии приехала на Алтын-Арашан в 15.50. До того момента мы с траченковскими участниками валялись в тенечке, играли в города и ели салатик. С появлением Репетея к нашему меню добавились еще 2 арбуза, которые было необходимо уничтожить для минимизации веса. Закончив, ребята помогли нам с Ваней дотащить наши мешки до коша, где нас уже ждали три лошади и мальчишка-погонщик. Грузим сумки на лошадей, привязываем (репшнуры наши, у киргизов такой роскоши нет). В 16.30 стартуем. Мы с Ваней едем верхом, погонщик ведет лошадь в поводу, она нагружена сильнее наших. За 20 минут доезжаем до переправы через Кельдыке, переходим вброд у слияния, начинаем подниматься на ступень долины. Подъем занял 30 минут. На выполаживании останавливаемся, даем лошадям отдохнуть. Далее Ваня тоже идет пешком, ведя лошадь за собой. Я понимаю, что если спущусь, то обратно уже не залезу, поэтому продолжаю мучить животину. За 15 минут подходим к переправе, переходим реку вброд. Далее еще 10-15 минут по тропе через кусты – и мы видим наш лагерь. Время 18.05. Киргиз очень обрадован, кажется, он думал, что везти нас надо значительно дальше. Предлагаем выпить с нами чаю, но он спешит вернуться вниз по свету. Быстро разгружается (Фото 8.6) и уезжает.»*

12. 08. 2019. 9йходовой.

пер. Алакель Сев.1А 3893 – оз Алакель – подход под ледн. Такыртор.

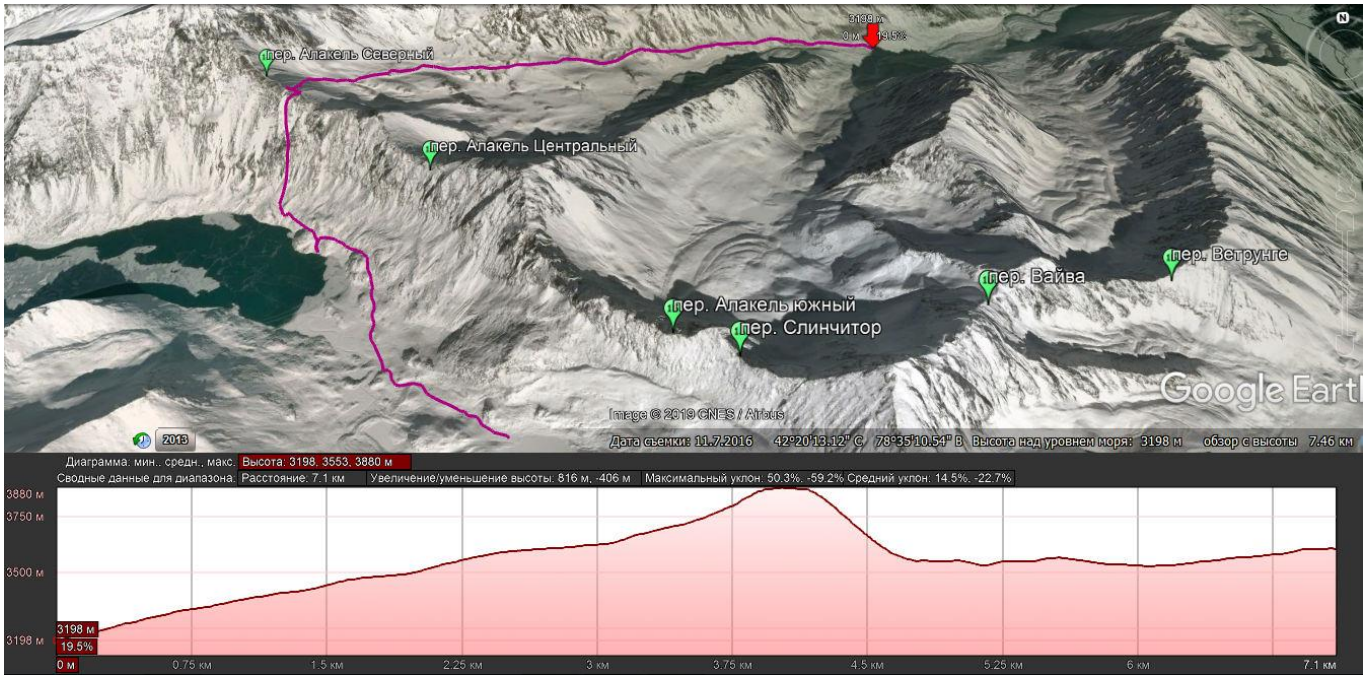

Общее время в пути	6.5
Ходовое время	5хч
Ходовое время на участках Подъем на пер. Алакель Спуск к месту обеда у озера Алакель Подход к языку ледн. Такыртор.	 3хч 45 х.мин 1час 15 мин
Общий перепад высот. Подъем/спуск	+816/-406
Километраж	7.1км

Погода хорошая весь день. Утром дележ и выдача заброски. Рюкзаки резко потяжелели. Выход только в 8.00.

От лагеря у верхней границы леса в долине Кельдыке по хорошей тропе левого (ор) берега ручья выходим в направлении перевала (Фото 9.1). Перевал уже хорошо виден в верховьях долины. Подъем простой, по хорошей тропе по травянистым склонам крут 10-15гр. Через 2 перехода минуем расположенный внизу у ручья палаточный лагерь Аксай-трэвела, еще через переход подходим к юртовому лагерю прямо на тропе (Фото 9.2). Говорят, что в этих юртах расположено в том числе и кафе, однако сейчас еще утро и всё закрыто. Навстречу нам спускаются только первые плановые туристы. После юрт перепрыгиваем по камням мутный ручей, стекающий с морен левого (ор) борта долины. Это последняя вода на подъеме, хотя и не очень чистая. Продолжаем подъем по тропе, петляющей по осыпному склону и через 2,5 хч от лагеря останавливаемся под перевальным взлетом (Фото 9.3).

Перевальный взлет крутой, мелкоосыпной. На него поднимаются многочисленные мощные тропы, выводящие на разные участки очень широкой седловины. На тропах уже наблюдается столпотворение (Фото 9.4). Десятки, а может быть и сотни человек идут нам навстречу. Спускаются медленно, неуверенно, сыплют камни, хорошо, что сами не падают. Выбираем самую мощную тропу, уводящую влево по ходу на центр седловины. Мелкоосыпной, в верхней части скально-осыпной склон крут до 25гр. В некоторых местах приходится выставлять наблюдателя и пробегать участки почти что бегом, чтобы тебя не засыпали сверху. Поднимаемся за 0,5хч. и в 11.45 выходим на центр широкой ск-ос седловины пер. Алакель Сев (Фото 9.5). Это, пожалуй, самый посещаемый перевал Терскея. На седловине поют, пьют шампанское, делают селфи, пеленают детей…Ночевка на перевале возможна, но не удобна, воды нет. Основная масса народа приходит на перевал по тропе, идущей с северо-запада, от лагеря Аксай-Трэвела. Юго-восточная часть седловины ниже, но посещается не так часто. Мы пробежали седловину из конца в конец, но тура не нашли. Точнее, нашли их десятки, но все без записок))) Сфотографировались на фоне озера и в 12.10 начали спуск.

Самый популярный спуск – по тропе вдоль скал на СЗ приводит к скальной дамбе, подпирающей озеро. Нам туда не надо. Мы собираемся попасть на верхний берег озера, поэтому спускаемся с центра седловины (Фото 9.6, 9.7) прямо вниз плотной группой по мелкоосыпному склону класса «лифт», ниже по широкому кулуару в скальных воротцах. Крут. до 20-25гр, весь путь спуска просматривается и проблем не вызывает. В нижней части выходим на среднюю осыпь и по ней на тропу, идущую вдоль озера выше бараньих лбов. На осыпях тропа маркирована турами (Фото 9.8). Спуск с перевала занял 0,5хч.

По тропе доходим до небольшой травянистой бухты между выходами бараньих лбов. Разведка докладывает, что внизу не заболочено, есть родник с чистой водой и хороший вход в воду (Фото 9.9). В 13.00 останавливаемся здесь на обед и купание. От спуска с перевала 15ход. мин.

С обеда выходим в 15.00. Возвращаемся на тропу, идущую верхом бараньих лбов, по ней обходим озеро в направлении втекающей в него реки. Верхний берег озера очень красив, на травянистых террасах есть хорошие места для стоянки. Далее поднимаемся по травянистым и тр-ос склонам правым (ор) берегом реки, обходя выходы бараньих лбов. Тропа периодически теряется, но направление очевидно (Фото 9.10). Подходим к мутному озеру у языка ледн. Такыртор и перед ним на стационарных площадках в 16.30 ставим лагерь (чуть менее1,5хч от места обеда, Фото 9.11). К сожалению, не смогли найти здесь чистую воду, приходится пить мутную из реки. Чистую находим только возле самого языка ледника, но ставить лагерь там грустно и холодно, а с хороших площадок туда не набегаешься.

13. 08. 2019. 10й ходовой.

пер. Такыртор 1Б 4005 – дикие горячие источники – долина р. Интор.

Общее время в пути	10 ч
Ходовое время	7ч 15м
Ходовое время на участках Подход под перевальный взлет Подъем на пер. Такыр-тор. Спуск с перевала до места обеда. Спуск до горячего источника Спуск до лагеря	 1,5 2 хч (техн. участок) 1 ч 15 мин 1 хч 1,5хч
Общий перепад высот. Подъем/спуск	+439/-1146
Километраж	8.63

Погода днем хорошая, вечером сильный дождь. День Рождения Вани. Утром завтракаем тортом, проводим праздничные мероприятия. Выход 7.00.

За 10 минут обходим озеро слева по ходу и начинаем подъем на язык ледника по гребню покровной морены (Фото 10.1). Камни лежат на льду, крут до 15гр, движение без кошек. Выше выходим на пологий, местами замороженный лед и забираем вправо по ходу, обходя глубокую мульду, потом ища переправу через ручей (Фото 10.2). В конце первого перехода желающие надевают кошки, часть группы продолжает идти без них. Здесь оба варианта допустимы. Обойдя мульду, возвращаемся на центр ледника и подходим под перевал, лавируя между многочисленными провалами. Под перевальным взлетом останавливаемся, чтобы надеть системы обсудить путь подъема. От лагеря у озера ок.1,5 хч.

Седловина пер. Такыртор хорошо видна в верховьях ледника на всем протяжении подъема. Это самый низкий, красивый и логичный перевал в верховьях ледника. Седловина очень широкая, на северную часть ее можно подняться по скальным плитам с лежащей на них подвижной осыпью. Если осыпь покрыта снегом, этот путь хорош. В нашем случае снега не было, а подвижные осыпи нам уже порядком надоели. Поэтому целимся на южную, сн-лд часть седловины, на самую низкую ее часть возле в. 4113. Здесь перевальный взлёт представляет собой ледовый склон крут до 35гр, подрезанный несколькими полузакрытыми трещинами (Фото 10.3). Правая по ходу часть склона камнеопасна, камни вытаивают со склонов в.4113. В нижней части склона есть несколько небольших снежников, под которыми явно читаются трещины, поэтому ко взлету подходим в связках.

Далее начинаем вешать веревки по некрутому (30-35гр) ледовому склону (Фото 10.4). Не то, чтобы веревки здесь были сильно нужны, но мы решили потренироваться перед пер. Туристов Татарии, где перила нам реально понадобятся. Чтобы ускорить процесс и дать поработать всем желающим, вешаем два параллельных коридора, рюкзаки лидеров челночим, всё как у больших))) Подъем до седловины потребовал 2 веревки (крепление на ледобурах). В 11.20 группа собралась на перевале.

Седловина перевала Такыртор очень широкая, осыпная с участками льда и небольшими снежниками (Фото 10.6). Возможна ночевка, есть места под палатки, есть вода и снег. Перевал посещается часто, иногда по несколько раз в день. Туров на седловине несколько, записку нашли в ближайшем к нашему выходу. Это оказалась записка группы Траченко от 10.08.2019. С седловины прекрасные виды в обе стороны (Фото 10.5). Очень красивый, зрелищный и приятный перевал. Спуск начинаем в 11.55.

Спуск на ЮВ представляет собой широкий разрушенный скальный склон с осыпными полками. Путей спуска много, все они примерно равнозначны (Фото 10.7). Чтобы не толкаться попами, решаем разделиться. Группа Рогова идет слева, мы же уходим прямо вниз и чуть вправо, плотной группой, лавируя по осыпным полочкам. Спуск до выполаживания занимает чуть больше 0,5хч. Уже хочется обедать, но воды здесь нет. Зато появляется тропа, в сомнительных местах она маркирована турами. Продолжаем спуск по моренным гребням (Фото 10.8), осыпным склонам, травянисто-скальным террасам до выхода из моренного месива на травянистые поляны верховий ручья Такыртор. Здесь в 13.30 встаем на обед. От седловины перевала 2 перехода, 1 ч. 15 мин ЧХВ.

С обеда выходим 15.00. Спускаемся по тропе правым берегом чистого ручья по травянистым склонам (Фото 10.9). Тропа временами теряется в высокой траве. Идем по руслу ручья, ниже по его левому берегу и за 1 переход спускаемся до впадения его в мутную голубоватую реку Интор (Ийритор). Выше места слияния на реке виден небольшой водопад, ниже она уходит в глубокий каньон. Переходим реку по камням (Фото 10.10) и на правом берегу Интора подсекаем мощную тропу. Продолжаем спуск по тропе по травянистым полкам над каньоном (Фото 10.11). Тропа идет сначала почти траверсом, потом начинает круто спускаться вдоль водопада в каньоне. Впереди виден мощный моренный вывал с правого борта. У начала спуска от тропы отходит отвилок влево по ходу, к реке. Он выводит на скальный носик, на котором можно расположить одну палатку. Сначала нам кажется, что это видовая точка для фотографирования водопада, потом чуем запах сероводорода и видим внизу слева небольшую скальную ванну (Фото 10.12). Это и есть дикий горячий источник (N 42.28493° E 78.61499°). От места обеда чуть менее 1хч.

Раздеваемся, пытаемся окунуться, но вода очень горячая. Только отдельные огнепоклонники могут зайти глубже, чем по щиколотку. Идем на разведку в сторону водопада по тр-ос полке. Там есть еще несколько выходов горячего ручья, но ванн больше нет. А как хорошо было бы смешать горячую воду из источника и холодную из реки! Погода тем временем портится. Вылезаем из источника и продолжаем спуск (Фото 10.14).

Тропа серпантинит по крутому травянистому склону и приводит выполаживание, на узкую травянистую полоску между рекой слева и мощным серым моренным валом справа (Фото 10.13), где и теряется. Здесь нужно перейти реку на левый берег. Мы переходим по системе травянистых островков и чуть приподнимаемся на левый склон, где снова формируется тропа. По хорошей тропе по травянистому, ниже арчевому склону серпантином спускаемся к удобным полянам на слиянии рек Интор и Чонг-Узень, на траве и в зоне леса. Здесь мы в 18.30 (1,5 хч от источников).

Лагерь ставим уже под проливным дождем. Ужинаем снова тортиком)))

14. 08. 2019. Отсидка

Всю ночь лил дождь. Утром лучше не стало. Запасные дни у нас есть и мы решаем не торопиться. Мы еще не знаем, что это начало затяжной непогоды. Лило весь день, только к вечеру случилось прояснение, позволившее нам поужинать у костра.

15. 08. 2019. 11й ходовой. Долина реки Чонг-Узень.

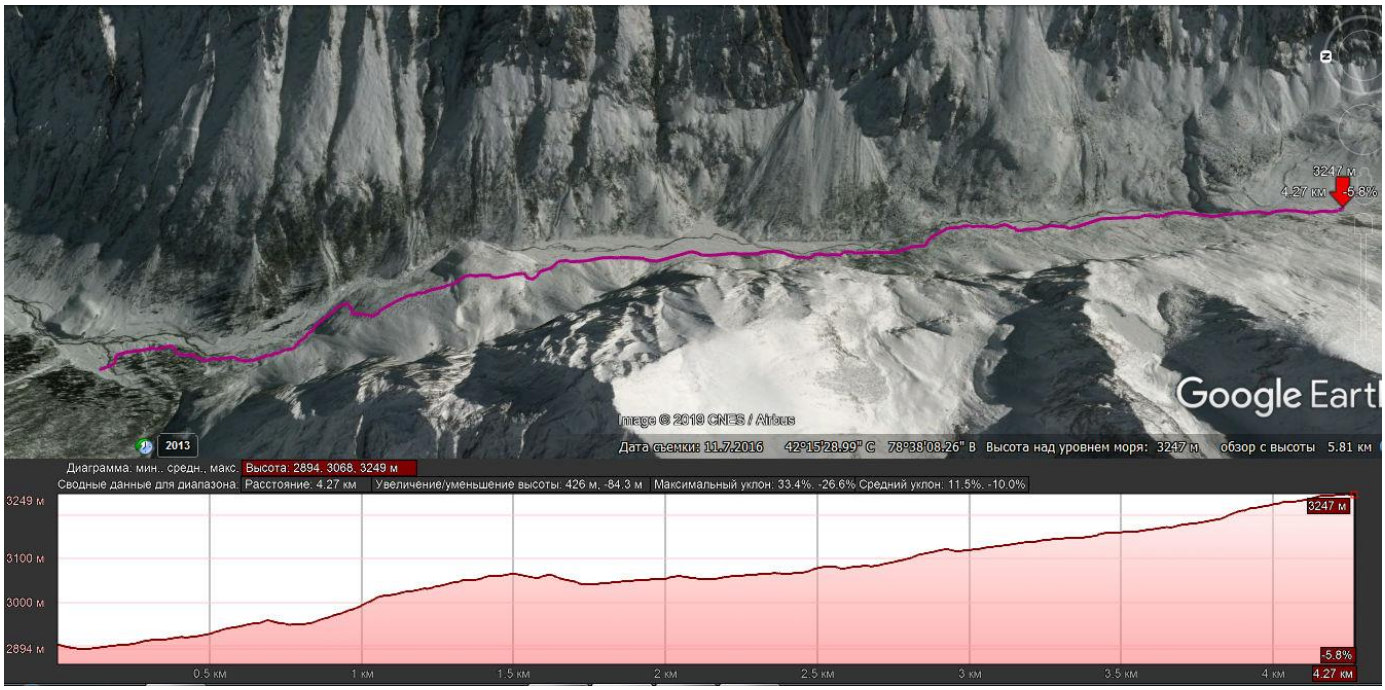

Общее время в пути	4
Ходовое время	2,5
Ходовое время на участках Подъем до слияния истоков р. Чонг-Узень	2,5
Общий перепад высот. Подъем/спуск	+426/-84
Километраж	4.27 км

Утром дождя нет, хотя облачность низкая и видимость ограничена. Выход 7.00.

Прямо от лагеря по упавшей елке переходим Интор и начинаем подъем по многочисленным, но слабым тропам левого (ор) берега Чонг-Узеня, по перелескам и травянистым склонам до высокого осыпного вала, перегородившего всю долину. Поднимаемся на первый вал по слабым тропам, после вала чуть приспускаемся. Начинается дождь. За первым валом открывается второй – крупноосыпной, заросший травой и кустами. На его вершине находим осадкомер (WPT). Дождь постепенно усиливается. После второго вала приходится опять спуститься к реке, очень обидно терять высоту, но другого варианта нет. Дальше идем вдоль реки, часто прямо над водой, траверсируя грязные тр-ос склоны разнообразной крутизны и размерности, но все на редкость мерзкие. Наконец, выходим на широкое осыпное выполаживание, место слияния ручьев Чонг-Узень Восточный и Западный. Здесь есть стационарные площадки под палатки, стенки для очагов, даже немного дров для костра. От переправы через Интор ок 2,5 х.ч. К этому моменту мы все мокрые до трусов, и нервы не выдерживают. Ставим палатки на обед и не вылезаем из них уже до вечера. Вечером снова временное улучшение, но стартовать наверх уже поздно. Успеваем только немножко подсушиться.

16. 08. 2019. 12й ходовой. Подход под язык ледн. Чонг-Узень Зап.

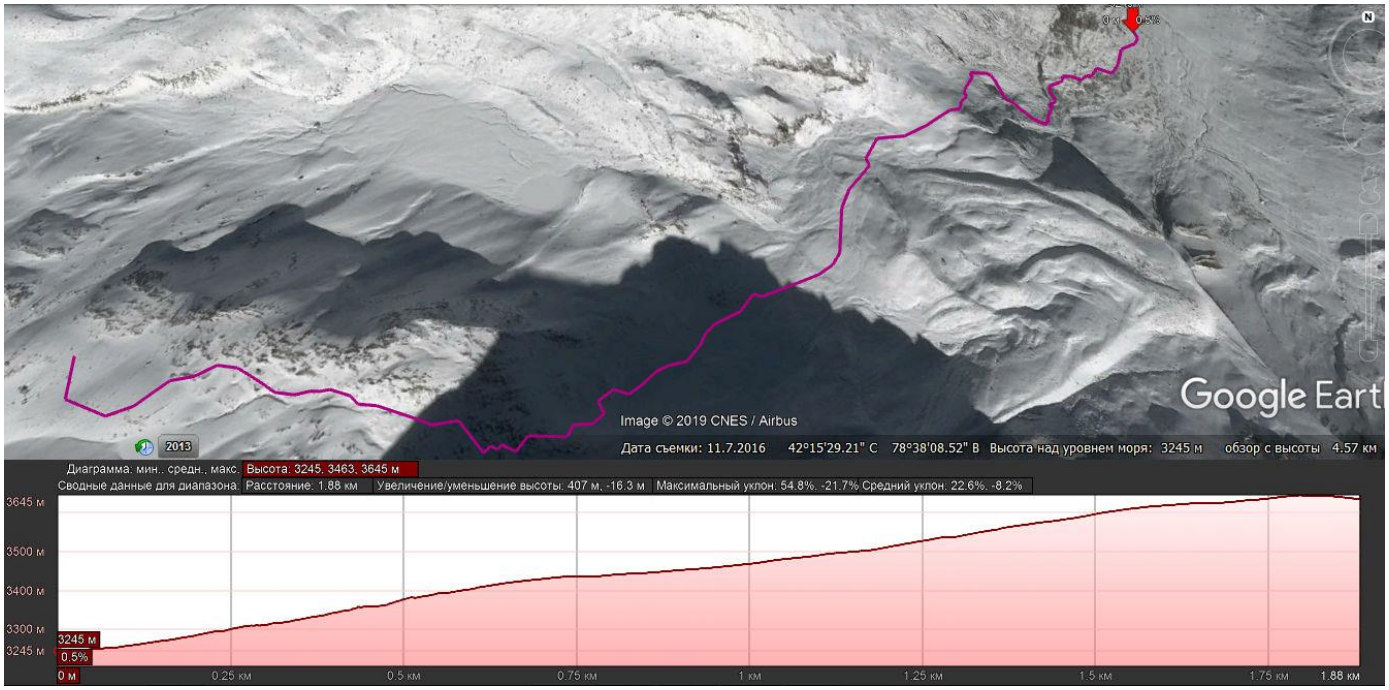

Общее время в пути	2
Ходовое время	1,5
Ходовое время на участках Подъем языка ледн. Чонг-Узень	1,5
Общий перепад высот. Подъем/спуск	+407
Километраж	1.88 км

Утром дождя нет, но очевидно, что это временно. Выход 8.00.

От лагеря на слиянии ручьев Чонг-Узень начинаем подъем вдоль ручья Чонг-Узень Зап. Идем правым (ор) берегом ручья сначала между кустами, потом по осыпям, потом по травянистому склону. Средняя крутизна подъема 20-25гр. За один переход поднимаемся на травянистое выполаживание. Есть уютные места для лагеря, чистая вода. Здесь сливаются два ручья, образующие Зап. Чонг-Узень. Оба ручья текут из-под одноименного ледника, один напрямую по крутому ск-ос склону, второй по дуге слева (ор) в обход скальной «головы» по центру долины. Долина этого ручья относительно пологая, травянистая, в центре на выполаживании находится круглое теплое озеро, возле него есть места для палаток. Подниматься к леднику можно вдоль любого из ручьев, по любому их берегу.

Мы решаем подниматься напрямую вдоль правого (ор) ручья, часть группы по правому, часть по левому берегу. Перепрыгать ручей по камням внизу на выполаживании и вверху у языка ледника не сложно. Левый (ор) берег представляет собой тр-ос склон крут до 20гр, правый – ск-ос, в верхней части ступенчатый скальный крут до 25-30гр. Снизу смотрится страшновато, но идти по нему очень удобно. Выходим на верхнюю ступень долины и вдоль ручья по моренам и полкам бараньих лбов отклоняемся вправо по ходу, обходя

скальную «голову». За ней открывается широкий моренный цирк, ограниченный с юга пологим открытым языком ледн. Чонг-Узень Зап. У языка ледника несколько маленьких холодных озер. Чуть в отдалении на моренах находим мелкое, но относительно теплое озеро с тр-ос берегами. Возле него ставим лагерь. Время 9.55. От лагеря на слиянии ручьев Чонг-Узень менее 1,5хч.

От места лагеря должна быть хорошая панорама на перевалы Улар 1А, Украина 3А, Туристов Татарии 2А, Труд 2А, однако сейчас они все скрыты низкой облачностью. Весь день дождь перемежается короткими просветами, в которые мы пытаемся разглядеть свои перевалы и оценить их состояние (Фото). К вечеру погода опять чуть улучшается, даря нам надежду ясное на завтра.

17. 08. 2019. Отсидка

Ночью дождь сменился снегом. Несколько раз за ночь приходилось вылезать, откапываться. Утром дежурные провели много времени в поисках под снегом ценных мелких вещей, оставленных вчера «на камушке на самом виду». Днем снегопад продолжался. По нашим прикидкам, за день навалило до 40см снега. С окрестных склонов пошли лавины. Весь день сидели в палатках, выходили только чтобы откапываться. Вечером снова улучшение погоды. Начинаем обдумывать возможность продолжать поход по ночам. Ночью ясно и очень холодно.

18. 08. 2019. 13й ходовой. Пер. Скальный Замок 1Б 4220 – истоки р. Кельтор.

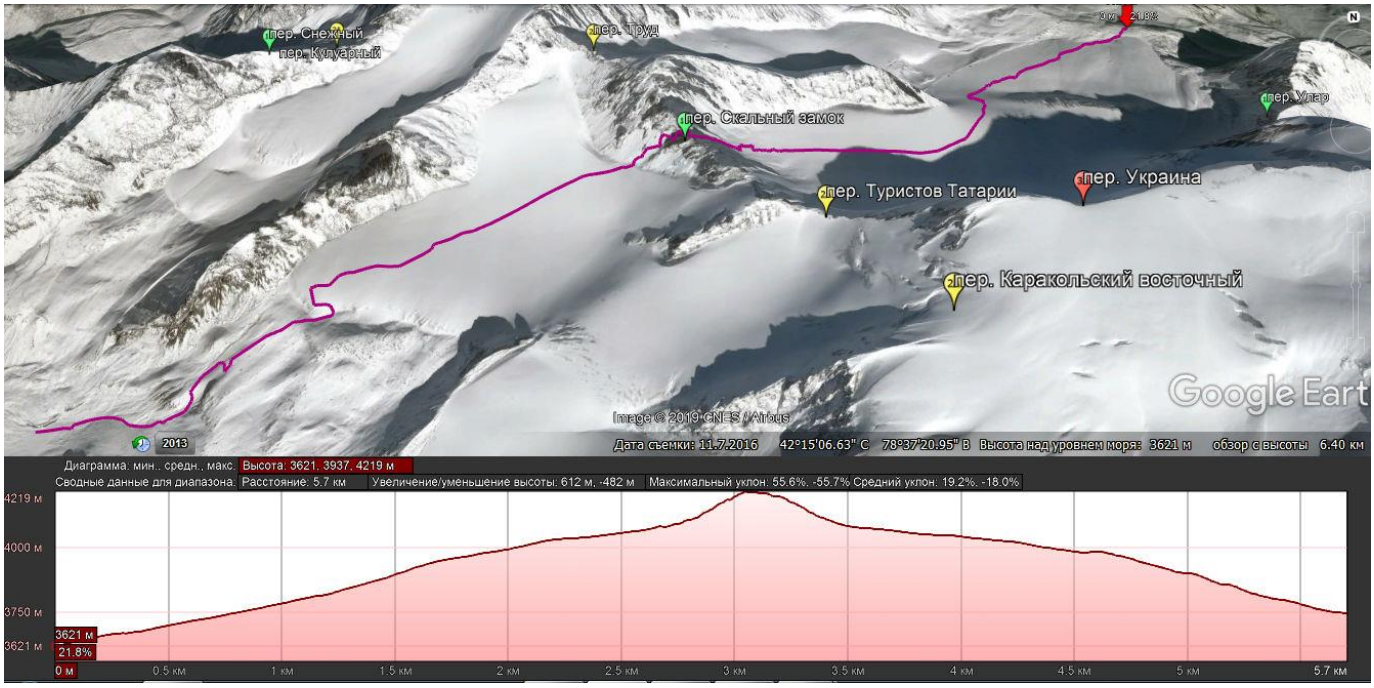

Общее время в пути	10ч 45 мин
Ходовое время	6ч 15 мин
Ходовое время на участках Подъем под перевальный взлет Подъем на перевал Спуск до морен Спуск по моренам до места ночевки	 3,5 хч 1ч 10мин 50 ход. мин 45 ход. мин
Общий перепад высот. Подъем/спуск	+612/-482
Километраж	5.7 км

Погода в первой половине дня идеальная, после 15 резкое ухудшение, снег, отсутствие видимости. Выход 7.15. Хотели раньше, но у многих оказались проморожены ботинки, оставленные с вечера в тамбурах, и затянулись поиски палок/ледорубов, оставленных позавчера на травке, а теперь надежно укрытых снегом. Считаем это время потраченным на учебный процесс)))

От лагеря на моренах ледника Чонг-Узень Зап. подходим под ледник и сначала идем параллельно ему по засыпанным снегом камням, обходя небольшие озера и многочисленные ручьи (Фото 13.1). За 20 ход минут обходим все озера и выходим на ледник. Он не крутой (10-15 гр, выше выполаживается), после вчерашней непогоды закрытый. Связываемся, надеваем снегоступы. Даже в снегоступах тропежка почти по колено, снег мокрый, тяжелый и липкий. Поднимаемся по слабовыраженному ребру, обходя скрытые под снегом промоины и зону трещин на перегибе ледника. Жарко, жидкой воды нет. За 2,5хч (4 перехода) от выхода на ледник поднимаемся в цирк под пер. Туристов Татарии (Фото 13.2).

Честно говоря, перевал нам совсем не нравится. Подъем на него – крутой задутый снежный склон, прямо учебное пособие по теме «лавинная доска». С окрестных склонов часть снега уже сошла, здесь же не съехало не снежинки. Перевал ждет нас))) Решаем не искать неприятностей на свою голову и уходить через запасной вариант – пер. Скальный Замок 1Б.

Он хорошо виден в СЗ углу цирка, возле остроконечной скальной вершинки (Фото 13.3). Сейчас даже он покрыт снегом и представляет некоторую лавиноопасность. В кулуаре лежит небольшой лавинный вынос с левого (ор) борта, вероятно, вчерашний. Нижняя часть правого борта тоже слегка очистилась. Скалы верхней части правого борта уже в тени, и с них еще ничего не сошло.

За 1 ход. час подходим под перевальный взлет (Фото 13.4). На краю ледника обнаруживаем глубокий забитый свежим снегом ранклюфт. Первая связка организует на нем перила (Менее 10м, крепление на ледорубах), остальные переходят на скользящих карабинах. После выхода с ледника развязываемся, снимаем снегоступы. Очень хочется отдохнуть и пообедать, но здесь сидеть неудобно и страшно. Лидеры проходят лавинный вынос (тропежка по середину бедра) и начинают подъем по кулуару. В самом кулуаре снег не глубокий, под снегом мелкая и средняя осыпь. Крутизна 30-35гр. Идем без кошек, ступени получаются надежными. При подъеме придерживаемся правого (ор) борта, так как левый освещен солнцем и на нем еще держатся остатки вчерашнего снега (Фото 13.5). На седловину выходим так же с южного борта седловины, слева (по ходу) от небольшого скального ребрышка. На верхнем участке крутизна возрастает до 40гр.

Седловина перевала в нашем случае снежная (обычно ск-ос), ярко выраженная. Гребень узкий, с острым снежным надувом (Фото 13.6). Хороший вид в обе стороны (Фото 13.7). На седловине группа собралась в 15.30. От начала подьема 1 час 10 минут ЧХВ без привалов. Тур по центру седловины. В туре находим сразу две записки, Группы из Оренбурга (Дмитрий, Анвар, Сергей без фамилий) от 03.08.2019 и группы из Санкт-Петербурга (руководитель – широкой души человек Гладков Александр) от 17.08.2018. Из второй записки узнаем, что на этом перевале некто Дмитрий Сергеев сделал предложение Резаевой Саше и она его приняла. Ребята, удачи вам и любви! Надеемся, у вас всё в порядке)))

На седловине решаем все-таки попить чайку и перекусить. Пристраиваем горелки под скалами на северном борту седловины. Воды нет, топим снег. Спуск начинаем только в 16.20. Спуск в сторону р. Кельтор (ледн №341) представляет крутой (30-35гр) осыпной склон, в нашем случае засыпанный снегом. Справа склон чуть более пологий, однако там видны следы скатившихся сверху снежных комьев. Один из таких комков скатился во время нашего обеда. Хотя полноценной лавины он не вызвал, однако попадать под такую подвижку желания у нас нет. Сначала думали спускаться по линии падения воды, однако это оказалось не удобно (Фото 13.8). Склон крутой, под снегом скрыты мокрые камни. Лидеры идут медленно и очень неуверенно. Решаем, что склон достаточно стабилен, чтобы позволить себе серпантин (Фото 13.10). Разбиваемся на три подгруппы по 4-5 чел. (вперемешку участники Ивановой и Рогова) и спускаемся серпантином, держа расстояние не менее 100м между группами (Фото 13.9). Спуск на ледн. №341 занял около 20 ход. мин.

На леднике связываемся и начинаем спуск вдоль ручья по пологому закрытому леднику. Погода начинает портиться, видимость исчезает. Идем, как ежики в тумане, ориентируясь на GPS. Северный язык ледника спускается на морены коротким, но довольно крутым лобиком, подрезанным снизу ранклюфтом, в котором местами стоит вода. Каким-то чудом в абсолютном тумане лидер вывел нас прямо на чуть ли не единственное место, где можно спуститься на морены без гимнастических упражнений и даже без кошек. От спуска с перевального взлета ок.0,5 хч. На моренах развязываемся, снимаем системы.

Время уже к вечеру, но мы не хотим мерзнуть возле ледника и решаем продолжить спуск. Тем более, что морены засыпаны снегом, найти на них приличные места под палатки сложно, а тропу вообще не реально. Спускаемся левым берегом ручья, вытекающего из ледника по ступенчатым осыпным склонам крут до 20гр, обходя выходы бараньих лбов. Слева остается южный язык ледника 341, ровный и довольно пологий. Внизу виден разлив ручья и маленькое озерко на моренной террасе (Фото 13.11). Возле него на правом берегу ручья на песчаных площадках (сейчас, правда, под снегом) в 18.55 ставим лагерь. От спуска с языка ледника 45 ход. мин.

19. 08. 2019. 14й ходовой. Истоки р. Кельтор – р. Онтор.

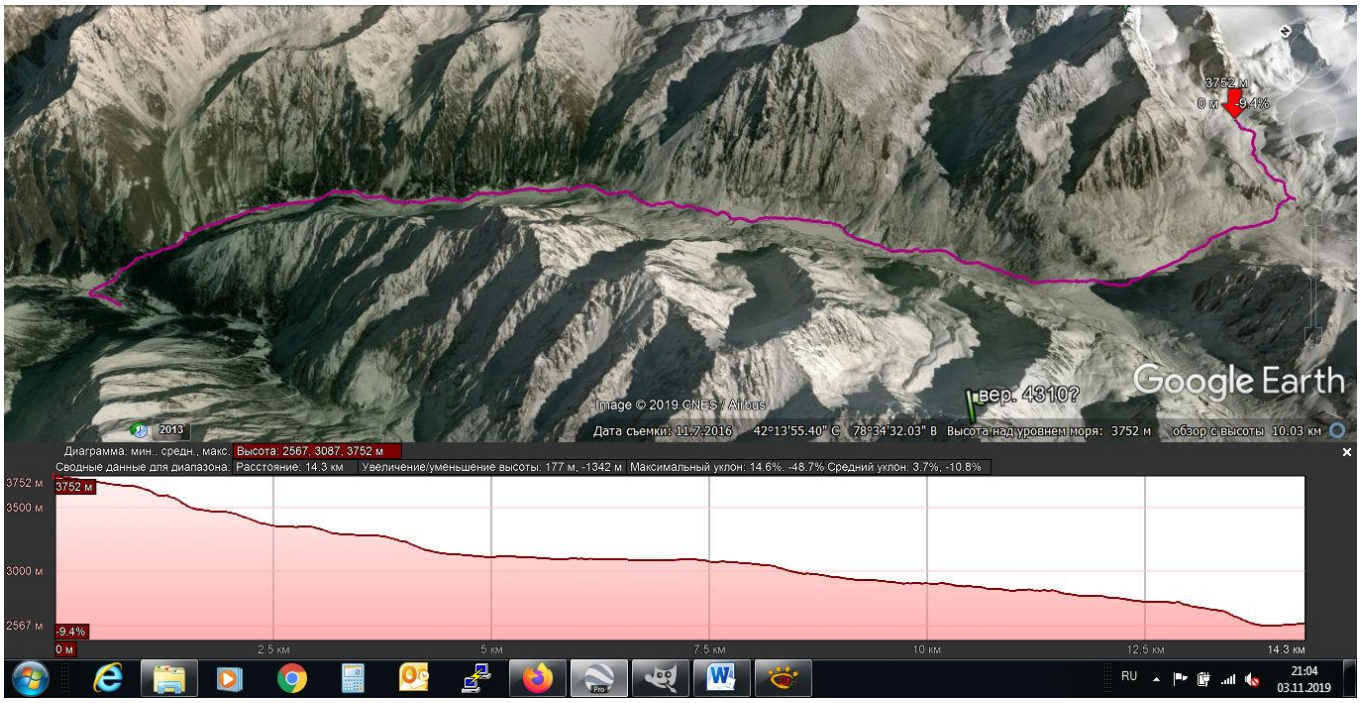

Общее время в пути	7ч 10 мин
Ходовое время	4х.ч 45х.мин
Ходовое время на участках Спуск до начала тропы Спуск до основной долины Спуск до долины Каракола	 1 хч 0,5 хч 3х.ч 15 х.мин.
Общий перепад высот. Подъем/спуск	+177/-1342
Километраж	14.3 км

Погода удовлетворительная. Переменная облачность, временами дождь. Выход 8.00.

От лагеря на моренах ледн. 341 начинаем спуск в д.р Кельтор. Вокруг сплошная облачность, видимость сильно ограничена. Спускаемся правым берегом ручья по засыпанным снегом осыпным склонам, обходя небольшие озера (Фото 14.1). Ниже под снегом появляется трава, становится весьма скользко. На снегу видны многочисленные следы копытных, идти по ним удобнее, чем без них. Увлекшись спуском по козлиным следам, выходим на ступень долины. Ручей здесь течет в глубоком крутом ск-ос распадке. Разведка показывает, что спуститься по нему можно, но неприятно. Надо было уходить вправо по ходу по осыпной полке над скалами, но в тумане мы пропустили это место. Проходим скальную ступень по полочкам на бараньих лбах (некрутые, но мокрые скалы), далее выходим в мелкоосыпной кулуар (крут до 25-30гр), и спускаемся на выполаживание долины, где сливаются ручьи, образующие реку Кельтор (Фото 14.2, 14.3, 14.4). Здесь на

правом берегу есть хорошие места под палатки, отсюда начинается маркированная турами тропа. От места ночевки ок. 1 хч.

Продолжаем спуск правым берегом реки по тр-ос склонам, засыпанным снегом, по слабой тропе. Встречаются участки осыпей, заросших кустами (Фото 14.5). Ниже тропа становится всё мощнее и всё грязнее. За еще один переход спускаемся на слияние ручьев Кельтор Вост и Зап (Фото 14.6). В верховьях ледн. Кельтор Зап. расположен пер. Онтор 1Б, который заявлен у нас в основном графике. Решаем отказаться и от него тоже, и идти вниз в долину Каракола вместе с группой В. Рогова. Причина – отставание от графика и нехватка продуктов, стабильно плохая погода, глубокий снег и тяжелая тропежка на ледниках. Да и обидно идти в один из красивейших узлов Терскея при видимости чуть более 100м.

Дальнейший спуск по хорошим тропам правого берега р. Кельтор по травянистым, местами заболоченным склонам (Фото 14.7,14.8). Снег наконец-то исчезает, появляется видимость. Живописная долина ступенями спускается вниз. На берегах пасутся коровы и кони. Много хороших мест для лагеря. Через 1 хч от слияния ручьев подходим к крупноосыпному завалу, преграждающему путь по правому берегу (Фото 14.9, 14.10). Тропа здесь исчезает, но основное направление читается по турам. Встречаются участки лазанья, ползанья и прочих экзотичных способов передвижения. Прохождение завала занимает 0.5 хч.

Ниже завала опять формируется тропа. После пересечения маленького чистого ручейка с правого борта она поднимается на невысокий перегиб, заросший арчой и выводит к переправе через р. Шаркыратма. Переходим реку по камням и лежащему в русле бревну становимся на обед в кустах, защищающих нас от ветра. Время 12.50. От окончания завала 10-15 ход. мин.

С обеда выходим в 15.00. Продолжаем спуск по тропе правого берега (Фото 14.11). Долина становится глубже и уже, на склонах появляется лес. Тропа идет местами весьма высоко над рекой (Фото 14.12). Минуем кош, и через 1,5 хч от обеда спускаемся к мосту у слияния рек Кельтор и Онтор, образующих р. Каракол (Фото 14.13). По мосту переходим на ее левый (ор) берег. Здесь проходит мощная тропа к альплагерю Каракол, по ней постоянно идут люди. Не выходя на тропу, поднимаемся несколько сот метров вверх по берегу реки и в 17.20 ставим лагерь на травянистых полянках. Возле лагеря протекает прозрачный ручей, но у его истоков пасется такое количество коров, что пить из него мы не рискуем. Воду берем из реки.

Отправляем гонцов за заброской, которую организовал для нас Юра Траченко. Вечером пир!

20. 08. 2019. 15й ходовой. Р. Онтор, подход под пер. Арчалытор Сев.

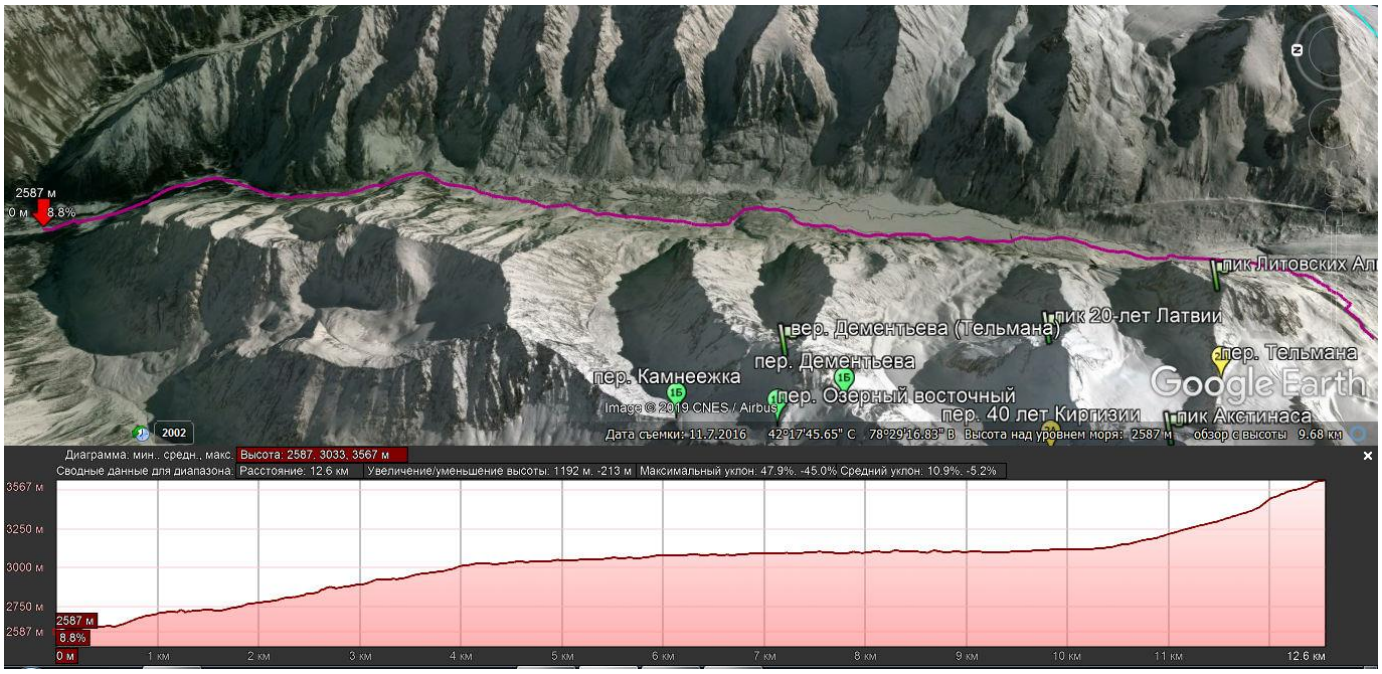

Общее время в пути	8ч. 40мин
Ходовое время	6,5 хч
Ходовое время на участках Подъем на ступень долины Подъем до языка ледника Подъем по моренам до «Зеленых ночевок»	 2,5 хч 2,5 хч 1,5
Общий перепад высот. Подъем/спуск	+1192
Километраж	12.6 км

Погода удовлетворительная. Во второй половине дня временами дождь, отсутствие видимости. Выход 7.30

От лагеря на левом (ор) берегу Онтора выходим на мощную тропу и по ней начинаем подъем вверх по долине. За несколько минут подходим к р. Телеты и по мостам переходим оба ее русла. Выше Телеты тропа становится гораздо слабее, но все-равно очень натоптана (Фото 15.1). Тропа поднимается на лесистую ступень долины (1 переход от лагеря), траверсирует крутые травянистые склоны весьма высоко над рекой, ступенями поднимается вверх (Фото 15.2). Мест, пригодных для постановки лагеря очень мало, чистой воды нет. Наконец, выходим на очередную ступень долины, плоскую, с многочисленными небольшими озерами (от лагеря чуть менее 2,5 х.ч). Выше долина пологая, широкая, местами заболоченная (Фото 15.3). Есть чистые боковые ручьи, можно поставить лагерь. Много толстых наглых сурков (Фото 15.4). Впереди виден язык ледн. Онтор Вост. и пик Каракольский, высшая точка Терскея. По хорошей тропе подходим под серый моренный вал, перегораживающий левый берег. Здесь тропа теряется, остаются

только редкие туры. Обходим моренный вал по крупной осыпи, кустам и болотинкам прямо вдоль воды и попадаем на огромное болотистое выполаживание с разливом реки. Очень живописное место (Фото 15.5). Здесь, в камнях левого берега, возле чистого ручья в 12.15 останавливаемся на обед. От выхода на ступень долины ок. 1хч.

С обеда выходим в 14.00. Продолжаем подъем хорошими тропами левым (ор) берегом, то вдоль воды, то траверсируя травянистые склоны. За 1 переход от обеда выходим на морены, где расположено много стационарных площадок под палатки, есть чистые ручьи и небольшое теплое озеро (Фото 15.6). Здесь хорошо, но мы идем дальше по многочисленным тропам, маркированным турами. Справа по ходу остается долина ручья, текущего с ледника № 318, в верховьях которого расположен пер. Тельмана 2А. Вход в долину осложнен каньоном (Фото 15.7). Не очень понятно, можно ли его обойти по травянистым полкам, а если нельзя, то как попадать в эту долину. Еще за один переход (1,5хч от места обеда) подходим к пологому языку ледн. Онтор и останавливаемся моренах у его левого борта (Фото 15.8).

Справа (по ходу) от нас со скальной ступени водопадом стекает ручей, в верховьях которого мы будем сегодня ночевать. Но лезть на него «в лоб» не надо. Выходим на морены левого борта ледн. Онтор и по дуге подходим к ледн. Онтор Зап. Идем по крутым подвижным осыпным склонам, иногда по участкам замороненного льда, иногда по свежим селевым выносам (Фото 15.9). Высота набирается бодро. Выше морены уже поросли травой, идти становится комфортнее. По моренам идет слабая, но маркированная турами тропа. По ней выходим на осыпной гребешок, идущий вправо по ходу. Вдоль гребешка течет ручей. Другой воды здесь нет, река осталась далеко внизу. По крутому (до 20-25гр) осыпному гребешку, в верхней части с участками разрушенных скал поднимаемся на древние морены ледн. Онтор Зап.

В одном из слабовыраженных карманов морены видим несколько площадок под палатки. Место очень живописное и довольно уютное, но здесь нет воды. Продолжаем подъем, уже без тропы и туров, и скоро выходим на ярко выраженный гребень высокой левобережной морены (Фото 15.10, 15.13). За мореной в глубоком травянистом кармане течет тот самый ручей, который образует водопад внизу. По гребню морены идем влево по ходу до сужения кармана (Фото 15.11). Гребень морены здесь выпирает высоким бугром, лезть на который лениво. Траверсируем склон бугра и спускаемся к ручью в кармане морены. Пройдя вверх еще пару минут оказываемся на уютных пологих мелкоосыпных полянках рядом с ручьем, защищенных от ветра моренным гребнем (Фото 15.12). Есть стационарные площадки под палатки. Вероятно, это и есть альпинистские Зеленые ночевки. Здесь в 17.55 ставим лагерь. От языка ледн. Онтор Вост 2 перехода (чуть меньше 1,5хч). Оглянувшись назад, выясняем, что пройти сюда по гребню морены через бугор, пожалуй, было бы не хуже.

21. 08. 2019. 16й ходовой. Пер. Арчалытор Сев. 2А 4245

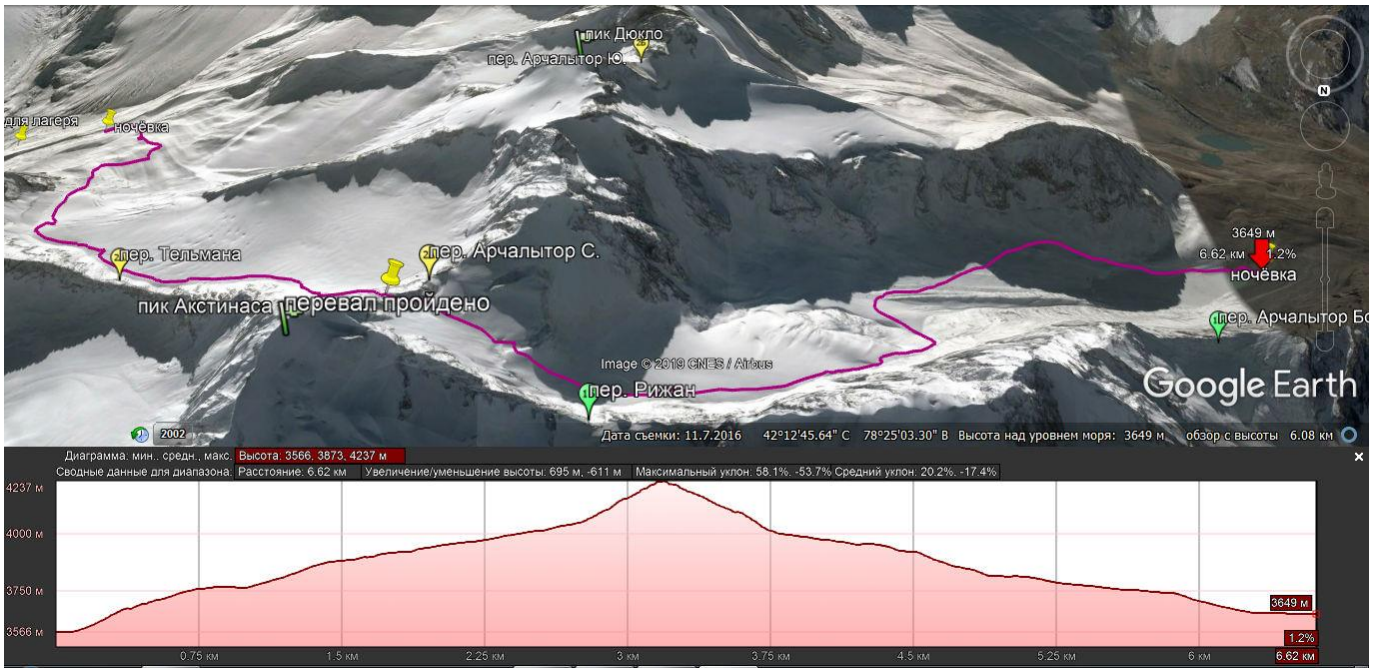

Общее время в пути	12ч 20 мин
Ходовое время	8 хч
Ходовое время на участках Подъем до языка ледника Подъем в цирк перевала Подъем на перевал Спуск на выполаживание ледника Спуск до ночевок у озера	 2 хч 1,5 хч 1 хч Ок. 2, точнее посчитать сложно, так как много тупили в тумане. 1,5 хч
Общий перепад высот. Подъем/спуск	+695/-611
Километраж	6.6 км

Погода в первой половине дня плохая, видимость сильно ограничена. После обеда улучшение, переменная облачность, временами солнце. Ветрено. Выход в 6.30.

От лагеря в кармане древней левобережной морены ледн. Онтор Зап. выходим в направлении ледн. № 319 (Фото 16.1). Поднимаемся сначала вдоль ручья по тр-ос склонам, выше ручей теряется в камнях и в условиях ограниченной видимости мы забираем чуть левее по ходу, в направлении ледн. № 320. Поняв свою ошибку, по крутым подвижным тр-ос склонам стремимся вправо по ходу и скоро выходим на широкий моренный гребень. По нему идет слабая тропа, маркированная турами. Еще правее, через широкий моренный цирк виден еще один высокий гребень, по нему тоже идет цепочка туров.

Поднимаемся по гребню в направлении скального гребешка, разделяющего ледники №319 и №320 до осыпного выполаживания, заваленного снегом. Где-то здесь должны быть

Литовские ночевки, но мы их не увидели. Туры здесь заканчиваются, направление движения не ясно. Немножко поплутав, пересекаем цирк и поднимаемся на гребень самой правой (по ходу) морены, идущей вдоль СВ борта цирка (Фото 16.2). По ней поднимаемся вдоль цепочки туров и выходим к языку ледн. № 319. От лагеря ок. 2хч. Из-под языка вытекает ручей. Набираем здесь воду, предполагая, что до спуска с перевала мы больше жидкой воды не увидим. На самом деле, еще один слабый ручеек нам попался на скалах перевального взлета.

Вяжемся в связки и начинаем подъем по снежному склону крут до 15гр. двигаясь вдоль левого (ор) борта ледника. Глубокая утомительная тропежка. Встречаются трещины, часть из них можно перепрыгнуть, другие приходится обходить. Справа остается широкая низкая седловина пер. Тельмана (Фото 16.3). Туда ведет крутой подвижный крупноосыпной склон, осложненный в верхней части участками разрушенных скал. Седловина производит не слишком приятное впечатление.

Погода тем временем улучшается (Фото 16.4), впереди становится видна скальная стена, запирающая с СЗ наш цирк, а в ней все три седловины пер. Арчалытор Сев (Фото 16.5). Нас интересует самая северная, она же самая высокая седловина (Фото 16.6). К ней ведет узкий снежный кулуар умеренной крутизны (20-25гр), осложненный в верхней части остатками карниза. В нижней части кулуар упирается в покатую осыпную (в нашем случае сн-ос) полку, подрезанную ступенью бараньих лбов. Пройти бараньи лбы можно по одному из узких мелкоосыпных кулуаров, выводящих на левый борт ледника. Нам настолько надоело тропить глубокий снег на леднике, что мы при первой же возможности начинаем подъем на левый борт (Фото 16.7), сначала в связках по старому лавинному выносу, потом поодиночке по средней осыпи и участкам разрушенных скал, заваленных снегом. От выхода на язык ледника до начала подъема на полку 1,5 хч. Выйдя на полку, траверсируем осыпной склон крут до 20гр, обходя верхом участки скал. Тропежка легче, чем на леднике, но подвижные мокрые камни под ногами уюта не добавляют. Подходим под кулуар, ведущий к седловине (Фото 16.8). Здесь, под скалами левого борта есть относительно пологое место, где можно организовать отдых, по скалам течет слабый ручеек. Далее поднимаемся по сн-лд кулуару крут до 25гр. без кошек (Фото 16.9). Снег не очень глубокий, но держит хорошо. Выходим под самую стенку карниза, запирающую выход из кулуара, и влево по ходу вдоль нее по узкой полочке поднимаемся на седловину перевала (Фото 16.10, 16.11). Время 12.40. От ледника 1хч. Погода опять портится.

Седловина перевала ярко выраженная, очень компактная, снежная с мелкоосыпными выходами. Тур не нашли, свой сложили на подвижной осыпи северного борта седловины. С перевала должны быть хорошие виды во все стороны, мы же скорее угадываем в несущихся облаках силуэты окрестных гор и путь спуска в долину Арчалытор.

Спуск начинаем в 13.10. Он представляет собой крутой неширокий сн-лд кулуар в скальных стенах, выводящий на ледн. №293. Спускаемся сначала пешком вдоль правых по ходу скал по сн. склону крут до 25-30 гр метров 20-25 до уютной снежной мульды (Фото 16.12). В мульде организуем станцию на двух ледорубах и вешаем веревку в кулуар на полную длину. Крутизна кулуара до 40 гр, снег глубокий, в нижней части кулуар подрезан засыпанным бергшрундом. Веревки почти хватает до выхода на правый борт ледника. Замыкающий спускается без рюкзака с нижней страховкой (Фото 16.13).

Далее вяжемся в связки, и начинаем спуск по пологому верхнему цирку ледн .№293, почти на ощупь выискивая путь между глубокими мульдами. Подходим к перегибу ледника и бросаем в туман веревку, потом вторую. Крепление верхней станции на ледорубах, средней на бурах. Крут на коротком участке до 50-55гр, средняя крутизна не больше 30гр. Внезапно облака расходятся, появляется голубое небо (Фото 16.14, 16.15). И мы понимаем, что начали вешать веревки рановато. Если бы у нас хватило смелости подойти поближе к перегибу, мы бы обошлись одной веревкой на спуск. Замыкающий опять спускается без рюкзака с нижней страховкой. В 16.30 вся группа спускается на

пологий ледник у начала подъема на пер. Рижан. Посчитать ходовое время от седловины не беремся, так как в основном оно было потрачено на блуждание в тумане и попытки рассмотреть хоть что-то сквозь облака. Но сейчас горы смилостивились над нами и решили показать хотя бы часть окружающих красот. Несмотря на замануху, решаем отказаться от прохождения перевала Рижан, а вместе с ним и остальных заявленных перевалов, так как мы заметно отстаем от графика, а кроме того уже устали тропить мокрый снег, лежащий на любом рельефе, будь то лед, осыпи или трава.

Дальнейший спуск в связках по правому борту закрытого пологого ледника (Фото 16.14, 16.16). Встречаются редкие небольшие трещины. В нижней части ледник становится круче, выходим на морены правого борта, но потом снова возвращаемся на ледник. Отсюда существую два варианта пути вниз. Основная часть группы спускается по замороженному льду на пологую осыпную полочку у окончания северного языка ледника. По ней уходит влево по ходу, обходя низом ступень бараньих лбов, разделяющую языки, и выходит на основной, южный язык ледника. Этот путь был известен руководителю, так мы ходили пару лет назад. Однако, лидирующая связка в целях разведки избрала другой путь, спустившись по центру ледника на бараньи лбы и обойдя их слева по некрутым (15-20гр) ск-ос полочкам. Ниже бараньих лбов ребята снова вышли на ледник и воссоединились с группой. Общее впечатление от спуска у них положительное, но существенного выигрыша во времени они не получили (Фото 16.16).

Далее пересекаем несколько моренных гребней и ручьев между ними и траверсируем язык до выхода на морены его левого борта. Спускаться по центру нельзя, так как язык обрывается в озеро живописным ледовым гротом. Выйдя на морены, спускаемся к озеру и идем вдоль воды до вытекающего из озера ручья (Фото 16.17). Перепрыгиваем по камням на его правый берег, чуть приспускаемся и оказываемся на хороших стационарных площадках. Здесь в 18.50 ставим лагерь. От спуска на нижнюю часть ледн. №293 чуть меньше 1,5хч.

22. 08. 2019. 17й ходовой. Долины рек Арчалытор и Джетыогуз.

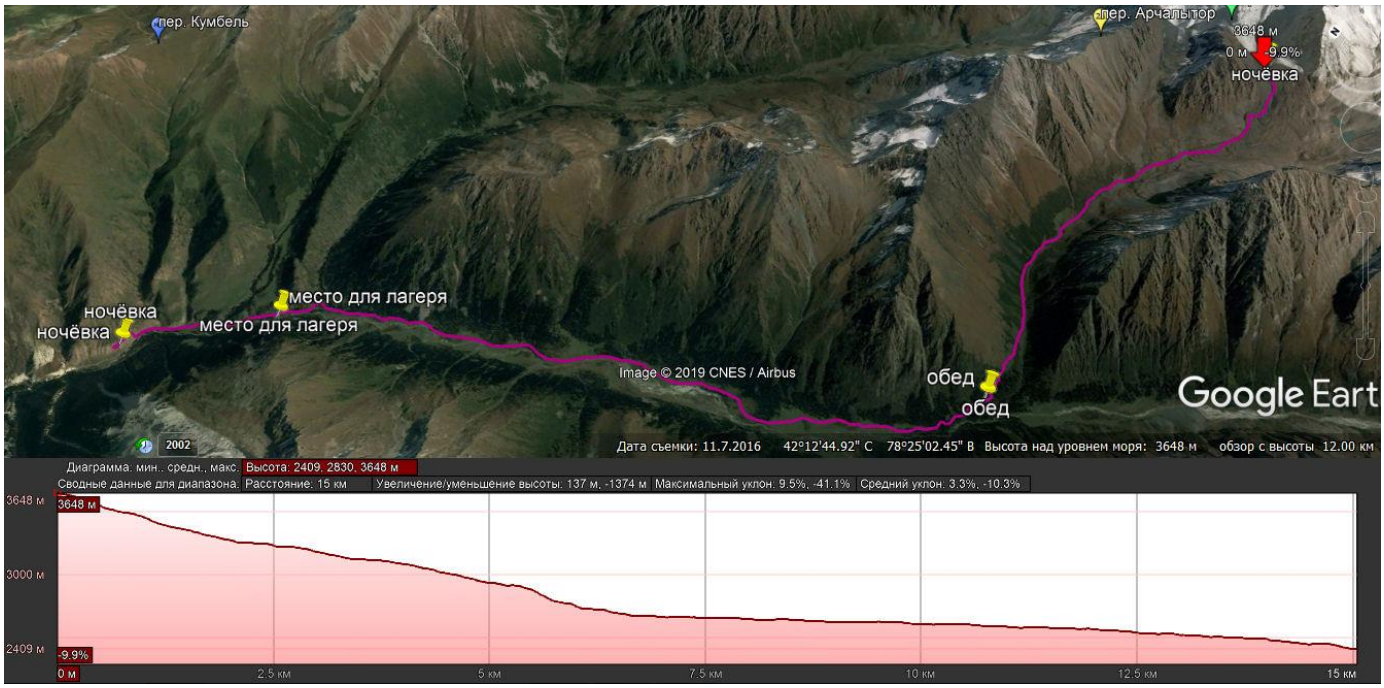

Общее время в пути	7 ч 40 мин
Ходовое время	5,5 хч
Ходовое время на участках Спуск по моренам Спуск по долине Арчалытор Спуск по долине Джетыогуз	 1,5 хч 1,5 хч 2,5 хч
Общий перепад высот.	-1374
Километраж	15 км

Погода в целом хорошая, вечером опять дождь. Выход 8.00.

От лагеря возле озера под пер. Арчалытор Сев. спускаемся в долину Арчалытор. Спуск проходит по протяженным моренам, ступенчатым осыпным и тр-ос склонам. Воду на первые два перехода набираем около озера, на моренах воды нет. Спуск начинаем правым берегом ручья, придерживаясь слабовыраженного гребня, ниже отклоняемся еще правее. Иногда на моренах встречаются туры, но внятной тропы нет. Спускаемся в широкий цирк, где сливаются морены всех ледников верховий р. Арчалытор. Вокруг стоят суровые горы, припорошенные искристым снегом. Терскей будто издевается над нами, провожая нас идеальной погодой.

Чтобы не плутать в хаосе морен, прижимаемся к правому борту моренного чехла и спускаемся по ровному травянистому гребешку. После его окончания продолжаем спуск по телу морен, прыгая вверх-вниз по осыпным увалам. Можно попытаться уйти в зарождающийся правый карман морены или на правый склон, но мы были там пару лет

назад (отчет И. Ивановой 2017), и ничего хорошего там не нашли. Наконец, ниже правый карман становится шире, дно его площе, местами заболочено. Спускаясь в карман, подрезаем слабую тропу. В кармане видны следы недавнего прибывания людей и лошадей. Далее идем по торной тропе в правом кармане морены, пересекаем последние валы и выходим в травянистую долину у окончания моренного чехла. Здесь есть ровные площадки, чистая вода, можно поставить лагерь. От озера чуть менее 1,5хч.

Дальнейший путь по хорошей тропе правым берегом р. Арчалытор по травянистым склонам, ниже по кустам и перелескам. В долине пасутся кони, ниже коровы. Нижнюю часть долины – крутую лесистую ступень проходим по хорошей тропе и спускаемся в лесистую долину р. Айланыш, где устраиваем обед на берегу чистого ручейка. Время 12.10, от спуска с морен 2 перехода, чуть меньше 1,5 х.ч.

С обеда выходим в 14.00. Продолжаем спуск правым берегом Арчалытора до слияния его с Айланышем. На слиянии правый берег перегорожен скальным выходом, обойти его можно только сверху, вдоль воды прохода нет. Поднимаемся на бугор и находим еще более мощную тропу, уже практически дорогу. По ней спускаемся на травянистые поляны у слияния Айланыша и Байтора, образующих реку Джетыогуз. Далее спускаемся по мощным тропам, ниже по автомобильной колее правым берегом Джетыогуза. Долина посещаемая и населенная. Встречаются коши, можно купить хлеба и молочных продуктов (цены курортные). За 2 хч. Спускаемся до моста через р. Телеты Зап. Дальше дорога совсем хорошая, грунтовка, проезжая для обычных легковушек.

Чуть ниже моста между дорогой и рекой расположено хорошее место для лагеря, ровная, относительно чистая полянка. Далее вниз по долине таких полянок встречается еще несколько. Вероятно, это места для пикников и неспортивного времяпрепровождения. Мы продолжаем спуск, время еще есть. Однако, погода заметно портится, скоро начинается дождь. Спускаемся к реке и под защитой нескольких елок ставим лагерь на уже готовых площадках. Время 17.30. От моста через Телеты около 50 ход. минут. Ручья поблизости нет, воду набираем из реки.

23. 08. 2019. 18й ходовой. Долина реки Джетыогуз. Финиш.

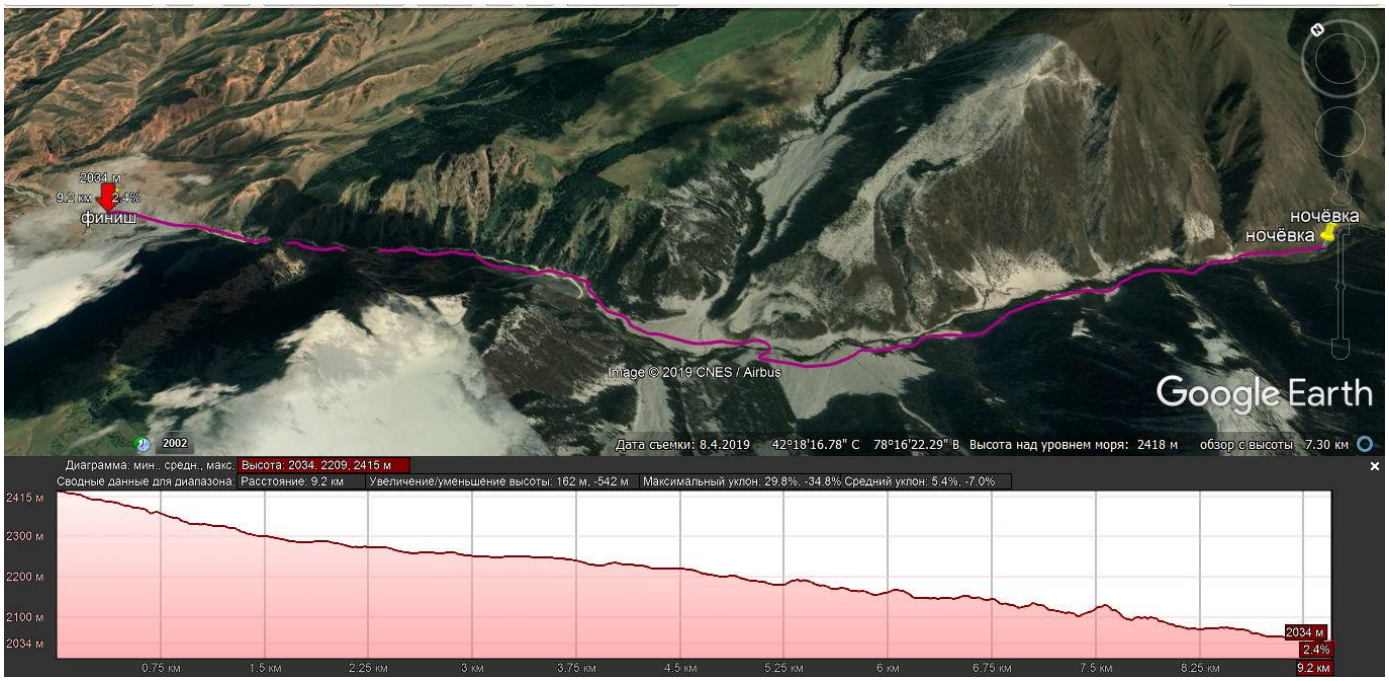

Общее время в пути	3,5
Ходовое время	2 хч
Общий перепад высот.	- 542
Километраж	9,2

Погода утром удовлетворительная, к вечеру опять дождь, впрочем, это уже не имеет значения. Сегодня День Рождения нашей участницы, завтракаем тортом, который ребята испекли вчера))) Выход 7.40.

Возвращаемся на дорогу и идем по ней вниз. Скоро подходим к мосту и переходим на левый берег Джетыогуза. Далее встречается еще один мост – через левый приток. Между этими мостами, пожалуй, последнее место в долине, где можно ночевать. Ниже начинается населённка – коши, юртовые лагеря, дачки и гостиницы.Долина очень чистая, что для Киргизии непривычно. Очень похоже на рекламные буклеты))) По дороге постоянное движение, как автомобильное, так и на лошадях. Встречаются и пешие отдыхающие. Несколько раз пересекаем Джетыогуз по хорошим мостам, проходим вход в старую штольню на левом берегу. Впереди уже видны красные скалы – визитная карточка Джетыогуза. Наконец, горы расступаются, и мы входим в поселок. У начала асфальтовой дороги в кафе «Аида» наш поход закончен.

Вызываем машину, которая отвозит нас сначала на рынок в поселок Кызыл-Суу (Покровка), а потом на берег Иссык-Куля, недалеко от поворота к Каньону Сказка. У нас остался еще один день на курортный отдых.

Выводы и рекомендации

Нами был пройден длинный и довольно насыщенный поход, соответствующий третьей категории сложности. К сожалению, нам не удалось пройти многое из запланированного. Отчасти, в этом была виновата погода, отчасти мы сами не потянули. Для всей группы это был первый поход 3кс и новый опыт, безусловно, был нами получен.

Район Терскея хорошо подходит для проведения учебных походов. Заезды здесь относительно быстрые и дешевые, в большинстве долин есть автомобильные дороги, местное население дружелюбно, горы посещаемы. В районе есть много разноплановых перевалов, что позволяет планировать походы любой категории, а также проводить в рамках школы совершенно разные походы одного и того же уровня. Возможно раскрутить несколько групп одновременно, так чтобы не толкаться попами и не стоять в очереди на перевал. Кроме чисто спортивных развлечений здесь есть и другие достопримечательности, как то многочисленные горячие источники, как дикие, так и окультуренные, очень красивые озера, необычные цветные скалы и заброшенные штольни. И, конечно, возможность пляжного отдыха на Иссык-Куле после похода.

Несмотря на близость цивилизации, здесь еще остались возможности первопроходов и первоописаний. Часть перевалов, пройденных еще в советские времена, изменилась до неузнаваемости. В большинстве случаев это связано с отступлением ледников и уменьшением кол-ва снега. Будьте внимательны, пользуясь устаревшими описаниями. К сожалению, нам не удалось сделать ни одного первопрохода, однако мы сделали несколько первоописаний, посетили давно забытые седловины, сфотографировали возможный первопроход с обеих сторон. А также занимались правкой на местности еще не изданных листов схемы В. Ляпина. Это позволило участникам чувствовать себя настоящими первопроходцами и добавило интереса походу. Надеюсь, наш отчет послужит делу дальнейшего исследования района.

Погода в этом году не была к нам добра. Если в первую половину похода мы сетовали на отсутствие снега, то во вторую половину мы не знали, куда от него деваться. Из-за высокой лавиноопасности и глубокой тяжелой тропежки на ледниках нам пришлось отказаться от основной спортивной части маршрута, включающей несколько перевалов 2А и несложный, но зрелищный пер. Онтор 1Б. У нас были с собой снегоступы, но даже они не очень помогали. Кстати, всем идущим на Терскей с выходом выше зоны травы рекомендуем озаботиться снегоступами по лебедевской методике. Очень не лишними бывают))

В общем, район красивый, интересный, но с характером. Рекомендуем. Мы сделали, что смогли, кто может, пусть сделает лучше. Удачи!

Приложения

Смета похода

Вид расхода	Сумма (на 15 человек), руб	На 1 человека, руб
Раскладка	63300	4220
Страховка	61000	4410 (на 3 недели)
Билеты на самолет	375000	25000 (в среднем)
Трансфер	Ок. 30000 за всё	Ок. 2000 (в среднем)
Бензин «Галоша»	2250	150
Организация заброски 1	3952	263
Организация заброски 2	2857	190
Спутниковая связь	6717 (из них 4760 по страховому случаю)	448
Аптечка 1	5530	369
Аптечка 2	6940	463
Проживание «передовой группы» в Бишкеке	9048	603
Батарейки литиевые в рации	11000	733
СУММА	**-**	**38849**

Общение со страховой, ассистантом и больницей.

10 августа утром позвонили в call-центр Сервисной компании «Savitar Group». Дозвониться удалось только по второму телефону из списка (***54-02). Уведомили о страховом случае, сказали, что спускаться в курорт Алтын-Арашан будем сами. Попросили обеспечить трансфер из курорта в мед. учреждение города Каракол. Дали телефон нашего координатора в Москве.

После спуска в Алтын-Арашан вечером 10 августа еще раз позвонили сервисной компании. Они сказали, что страховая не согласовала трансфер в Каракол на машине и предложила добираться до города на лошади, конечно же, взяв у лошади чек за проезд для возмещения расходов. Утром 11 августа было принято решение спускать пострадавшего на «Шишиге» в сопровождении сошедшего участника из дружественной группы.

Днем 11 августа пострадавший заселился в квартиру в г. Каракол и начал самостоятельное общение с сервисной компанией при посредничестве координатора турклуба в Москве и помощи сошедших участников. Сразу стоит сказать, пострадавший очень пожалел, что взял в поход кнопочный телефон без интернета вместо смартфона, поскольку большая часть общения с представителями сервисной компанией в Москве велась по интернет-мессенджеру (вероятно, по причине дорогой связи). Спасли смартфоны сошедших участников.

После приезда в Каракол Юра позвонил в сервисную компанию, еще раз напомнил о страховом случае. Его перенаправили на сотрудницу в г. Каракол, которая достаточно оперативно приехала на машине, отвезла его в травмпункт и обеспечила оказание быстрой медицинской помощи. Диагноз – закрытый перелом основной фаланги первого пальца правой ноги без смещения. Наложили гипсовую лангету и отпустили. По пути заехали в аптеку, купили костыли. Костыли Юра оплатил сам, мед. помощь была оказана за счет сервисной компании.

После этого началась длительная переписка с сервисной компанией по поводу согласования трансфера пострадавшего в аэропорт с сопровождением и обмена билетов, а также выяснения, как же эти билеты поменять. Еще 2 недели жить одному в Киргизии и ждать вылета не очень хотелось. Выяснилось, что билеты можно обменять только в офисе компании-перевозчика AviaTraffic, который находится в Бишкеке (400 км от Каракола). Поскольку через 2 дня помогающие пострадавшему участники планировали выезжать в Бишкек, было принято решение выезжать с ними, менять билет и улетать в Москву, не дожидаясь согласования со страховой. В Москве в страховую были поданы документы на возмещение обмена билетов и стоимости переговоров с сервисной компанией по спутниковой связи. Документы были приняты. В начале ноября было принято решение – нам вернули деньги за переговоры по спутниковому телефону, но не компенсировали затраты на новые билеты.

Фотоальбом

Перевальные Записки

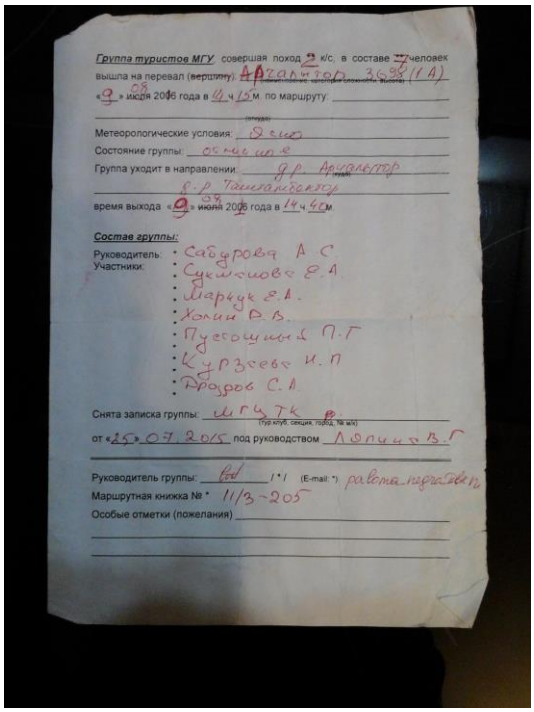

Группа туристов МГУ совершая поход 2 к/с, в составе 7 человек вышла на перевал (вершину) Автолитор 3698 (1А) «9» июля 2006 года в 14 ч 15 м. по маршруту:

Метеорологические условия: ясно

Состояние группы: отличное

Группа уходит в направлении: д.р. Архыз-Автор

время выхода «9» июля 2006 года в 14 ч 40 м.

Состав группы:

Руководитель: Сабурова А.С.

Участники: Сукмонова Е.А. Марцук Е.А. Хохлин Д.В. Пугачоцкий П.Г. Курзеев И.П. Федоров С.А.

Снята записка группы: МГУ ТК

от «25» 07. 2015 под руководством Лапин В.Г.

Руководитель группы: (E-mail: *) работа_перевалов

Маршрутная книжка № * 11/3-205

Особые отметки (пожелания)



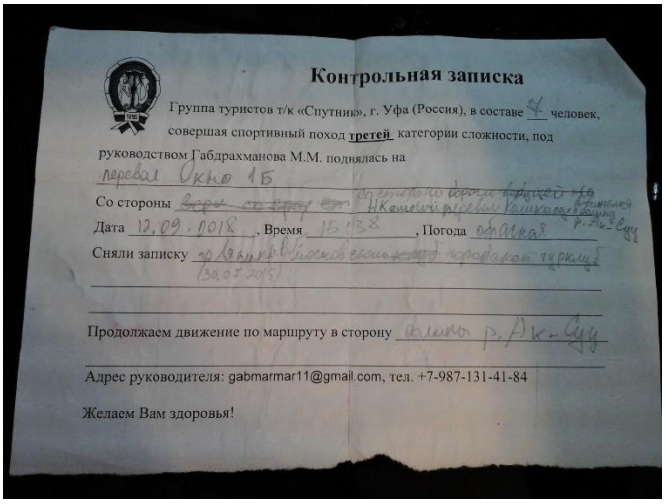

Контрольная записка

Группа туристов т/к «Спутник», г. Уфа (Россия), в составе 27 человек, совершая спортивный поход третей категории сложности, под руководством Габдрахманова М.М. поднялась на перевал Окно 1Б

Со стороны

Дата 12.09.2018, Время 15:12:8, Погода отличная

Сняли записку

Продолжаем движение по маршруту в сторону

Адрес руководителя: gabmarmar11@gmail.com, тел. +7-987-131-41-84

Желаем Вам здоровья!



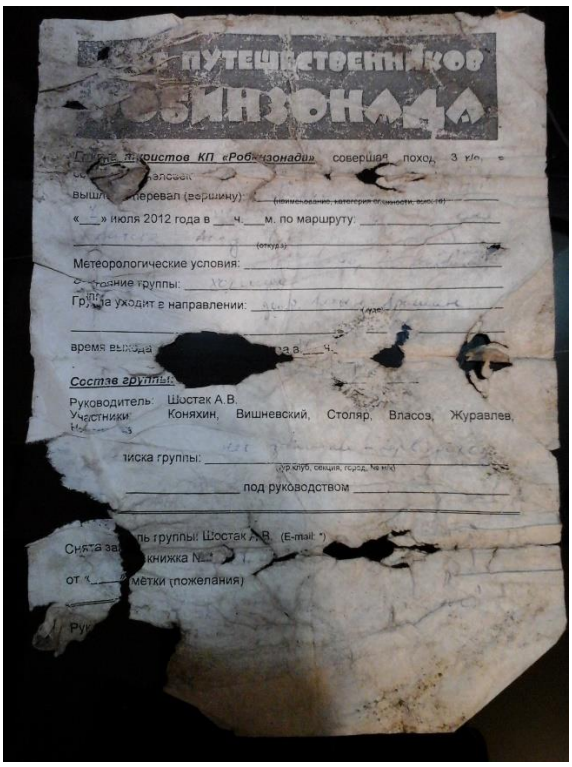

ПУТЕШЕСТВЕННИКОВ

РОБИНЗОНАДА

Группа туристов КП «Робинзонада» совершая поход, 3 к/с, в составе 7 человек вышла на перевал (вершину): (наименование, категория сложности, высота)

«___» июля 2012 года в ___ч.___м. по маршруту:

Метеорологические условия:

Состояние группы:

Группа уходит в направлении:

время выхода «___» июля 2012 года в ___ч.

Состав группы:

Руководитель: Шостак А.В.

Участники: Коняхин, Вишневский, Столяр, Власов, Журавлев, Ма...

Снята записка группы: (туристский клуб, секция, город, № м/к)

под руководством

Снята запись группы: Шостак А.В. (E-mail: *)

Маршрутная книжка №

от «___» Особые отметки (пожелания)

Ру...

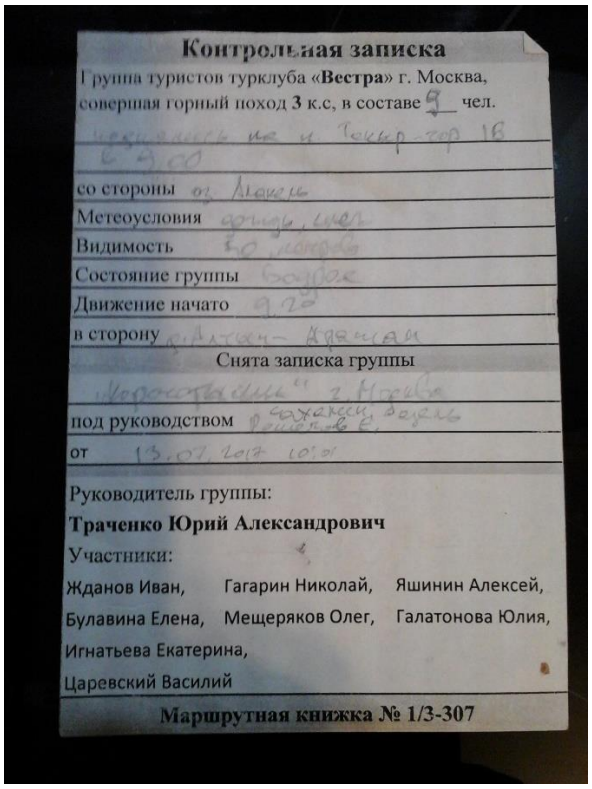

Контрольная записка

Группа туристов турклуба «**Вестра**» г. Москва, совершая горный поход **3** к.с, в составе 9 чел.

со стороны от Ленинска

Метеоусловия дождь, снег

Видимость 50 метров

Состояние группы бодрое

Движение начато 9.00

в сторону р. Алтын-Адырсай

Снята записка группы

"Короткие" г. Москва

под руководством Сахаевой, Вазиль Решетнев Е.

от 13.07.2017 10:01

Руководитель группы:

Траченко Юрий Александрович

Участники:

Жданов Иван, Гагарин Николай, Яшинин Алексей, Булавина Елена, Мещеряков Олег, Галатонова Юлия, Игнатьева Екатерина, Царевский Василий

Маршрутная книжка № 1/3-307

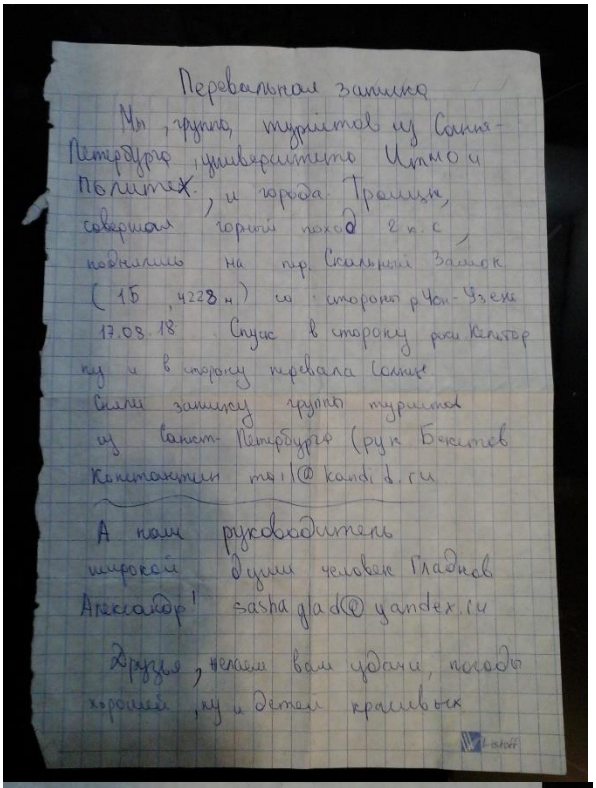

Перевальная записка

Мы, группа, туристов из Санкт-Петербурга, университета ИТМО и Политех., и города Тромсьо, совершая горный поход 2 к.с, поднялись на пр. Скальный Замок (1Б, 4228 м) со стороны р. Чон-Узень 17.08.18. Спуск в сторону р. Кельтор ну и в сторону перевала Сомс.

Сняла записку группа туристов из Санкт-Петербурга (рук. Бочаров Константин mail@kandi.ru

А наш руководитель широкой души человек Гладнев Александр! sasha.gladd@yandex.ru

Друзья, желаем вам удачи, погоды хорошей, ну и детей красивых

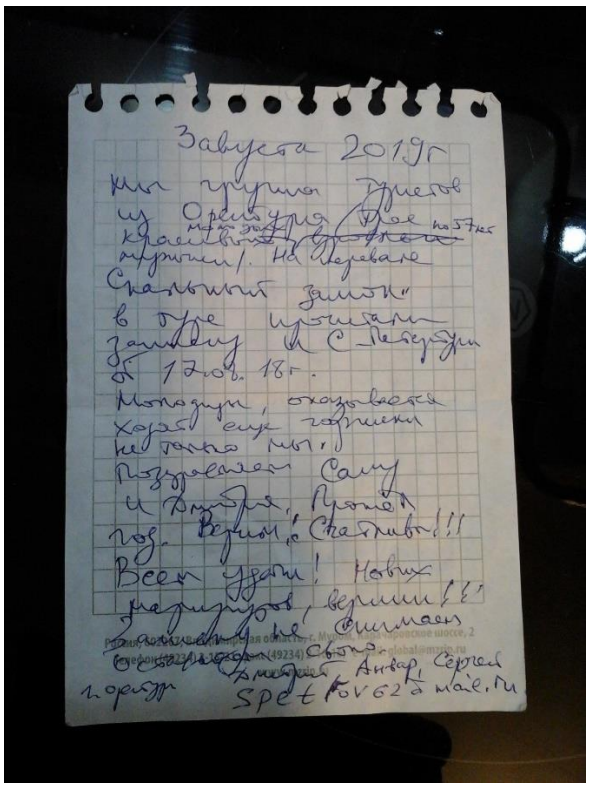

Завьюга 2019г

Мы группа туристов из Оренбурга. Все на 5 так ~~красивых~~ ~~прекрасных~~ туристы!. На перевале "Скальный замок" в горе прочитали записку от С. Лебедуни от 12 ноб. 18г.

Молодцы, оказывается хорошо еще горнисты не только мы!

Поздравляем Саму и Дмитрия, Пусть год. Верим! Счастливо!!!

Всем удачи! Новых маршрутов, вершин!!!

Ольга, Дмитрий, Анвар, Сергей

1 поход SPetrov62@mail.ru

А ещё я, Розова Саша, автор этой записки, стала невестой Сергиева Дмитрия на пр. Скальный Замок. Вот так. Клёво, да?

Фотоальбом (в полном размере) навигацию смотрите здесь
yadi.sk/d/15ibg6kbAVEd6w

Фотоальбом

Фото 1.1 Мост через р. Тургень- Аксу.

Фото 1.2 Лагерь в долине Тургень-Аксу. Два варианта подъема в д.р. Арчалытор.

Фото 1.3 Хорошая тропа наа входе в долину Арчалытор

Фото 1.4 Путь подъема на тр-ос ступень в долине Арчалытор.



Фото 1.5 Седловина на Бозучук. Неопределяющая сторона.



Фото 1.6 Цирк правого борта. Седловина на д.р. Таштамбектор.

Фото 1.7 Лагерь в долине Арчалытор. Вид на пер. Арчалыторский 1А.

Фото 1.8 Седловины верховий долины р. Арчалытор.

Фото 2.1 Пер. Арчалыторский 1А из долины Арчалытора. Путь подъема.

Фото 2.2 Подъем на пер. Арчалыторский

Фото 2.3 На подъеме на пер.Арчалыторский 1А



Фото 2.4 Верховья долины Арчалытор с седловины пер. Арчалыторский



Фото 2.5 Вид на долину Арчалытор с пер. Арчалыторский

Фото 2.6 Группы Ивановой и Рогова на седловине пер. Арчалыторский.



Фото 2.7 Вид с пер. Арчалыторский в сторону д. р. Таштамбектор



Фото 2.8 Спуск с пер. Арчалыторский в боковой цирк долины Таштамбектор.

Фото 2.9 У начала подъема на пер. Каптал Вост 1А

Фото 2.10 Пер. Каптал Вост. (Тетиктуу) с востока. Группа Ивановой на подъеме.
Фото группы В. Рогова.

Фото 2.11 На седловине пер. Каптал Вост (Тетиктуу) 1А.

Фото 2.12 Вид с пер. Каптал Вост. на запад.

Фото 2.13 Спуск с пер. Каптал Вост на запад.



Фото 2.14 Путь спуска с пер. Каптал Вост. Вид с седловины пер. Каптал Центр.

Фото 2.15. Путь подъема на пер. Каптал Центр (он же Северный)

Фото 2.16 Выход на седловину пер. Каптал Центр.



Фото 2.17 Вид на запад с седловины пер. Каптал Центр.

Фото 2.18 Путь спуска с пер. Каптал Центр на запад.



Фото 2.19 Западный склон пер. Каптал Центр. Вид с подъема к месту ночевки

Фото 2.20 Траверс бараньих лбов на подходе к месту ночевки.

Фото 2.21 На траверсе бараньих лбов. Путь подъема к месту ночевки.



Фото 2.22 Вид на пер. Каптал Зап.(он же Южный) от места ночевки у озера.

Фото 3.1 Движение по травянистым склонам в обход озера

Фото 3.2 Путь обхода озера на подходе к пер. Каптал Зап.

Фото 3.3 Пер. Каптал Зап. (он же Южный) 1А с востока.
Синим обозначен наш путь подъема, зеленым - рекомендуемый.

Фото 3.4 Пересечение кулуара и выход на гребень на подъеме к пер. Каптал Зап.



Фото 3.5 Выход на седловину пер. Каптал Зап. (он же Южн.).



Фото 3.6 Вид на восток с пер. Каптал Зап.



Фото 3.7 Вид с пер. Каптал Зап. на запад. Путь подъема на пер. Таштамбектор Центр. 1А

Фото 3.8 Группа на седловине пер. Каптал Зап.

Фото 3.9 Пер. Каптал Зап. с запада. Вид с подъема на пер. Таштамбектор Центр.



Фото 3.10 Вид на запад с пер. Таштамбектор Центр.

Фото 3.11 На спуске с пер. Таштамбектор Центр.

Фото 3.12 Путь спуска с пер. Таштамбектор Центр на морены.



Фото 3.13 Пер. Охотничий вблизи.

Фото 3.14 Пер. Травянистый вблизи

Фото 3.15 Путь подъема на пер. Староватова 1А из д.р. Джергес.

Фото 3.16 Неприятный спуск с моренного чехла.



Фото 3.17 Верховья р. Джергес. Синим наш путь, зеленым - рекомендуемый

Фото 3.18 Подъем на пер. Староватова 1А.

Фото 3.19 Путь спуска с пер. Староватова 1А.



Фото 4.1 Вид на пер. Окно с ночевок под пер. Староватова



Фото 4.2 Путь подъема на пер. Окно из долины Кашкасу

Фото 4.3 Путь спуска от места ночевки в долину р. Кашкасу
и начало подъема по моренам



Фото 4.4 Пер. Охотничий с востока (с морен ледн. Кашкасу)

Фото 4.5 Верховья ледн. Кашкасу.

Фото 4.6 Подъем по моренам в цирк пер. Окно



Фото 4.7 Подъем вдоль ручья по замороженному леднику.

Фото 4.8 Путь подъема на пер. Окно 1Б

Фото 4.9 Вид назад из-под седловины пер. Окно.

Фото 4.10 Непройденная седловина правого борта долины Аксу.
Вид с седловины пер. Окно 1Б.



Фото 4.11 Непройденная седловина правого борта долины Аксу.
Вид с юго-востока из-под пер. Московский.

Фото 4.12 Спуск с пер. Окно 1Б на ледн. №416

Фото 4.13 Спуск по ледн. №416 к верхнему озеру в долине р. Шаркыратма

Фото 4.14 Нижнее озеро в долине Шаркыратма.

Фото 4.15 Долина Шаркыратма выше устьевой ступени. Путь спуска.

Фото 4.16 Спуск по тропе с устьевой ступени д. р. Шаркыратма.



Фото 4.17 Вид вниз по долине Аксу

Фото 4.18 Тропа по устьевой ступени р. Шаркыратма.
Фото группы В. Рогова.

Фото 5.1 Мост через р. Аксу

Фото 5.2 Путь подъема на устьевую ступень левого истока р. Аксу

Фото 5.3 Водопад устьевой ступени левого истока Аксу

Фото 5.4 Брод левого истока Аксу по камням ниже водопада.

Фото 5.5 Путь подъема в цирк ледн. №399 по долине левого истока р. Аксу. Фото разведчика из группы В.Рогова.



Фото 5.6 Верховья долины лев. истока р. Аксу. Путь подъема в цирк ледн.№399, под пер. Московский. Фото группы В. Рогова.

Фото 5.7 Наша группа на переправе. Фото группы В.Рогова

Фото 5.8 Подъем в цирк ледн. №399, под пер. Московский.
Вид с места обеда.



Фото 5.9 На подъеме в цирк ледн. №399, под пер. Московский.



Фото 5.11 На подходе к месту ночевки под пер. Московский



Фото 6.1 Озеро в цирке ледн. №399 под пер. Московский.



Фото 6.2 Подход по моренам под пер. Московский 2А

Фото 6.3 Под пер. Московский 2А.
Синим обозначен путь пешком, красным - по веревкам

Фото 6.4 Пер. Московский 2А.
Красным обозначен наш путь, зеленым - рекомендуемый

Фото 6.5 1я веревка на подъеме.
Красным обозначено начало второй веревки.

Фото 6.6 Начало третьей веревки.

Фото 6.7 Конец третьей и начало 4й веревок.

Фото 6.8 Пятая и 6я веревки



Фото 6.9 Седьмая веревка, выход на седловину пер. Московский 2А.



Фото 6.10 Вид с пер. Московский на восток.

Фото 6.12 Веревка на спуск с седловины пер. Московский.

Фото 6.11 Вид с седловины пер. Московский на запад.

Фото 6.13 Лагерь на моренах ледн. Аныртор.

Фото 7.1 Спуск по моренам ледн. Аныртор

Фото 7.2 Надеваем кошки перед выходом на ледн. Аныртор.

Фото 7.3 Путь движения по леднику и моренам ледника Аныртор.

Фото 7.4 Спуск с ледн. Аныртор на морены.



Фото 7.5 Путь спуска с морен ледн. Аныртор к озеру.

Фото 7.6 Спуск с дамбы, подпирающей озеро под ледн. Аныртор.

Фото 7.7 Спуск по тропе в долину Аныртор.

Фото 7.8 Эвакуация пострадавшего на лошади.



Фото 7.9 Вид на верхнюю часть долины Аныртор.



Фото 7.10 Средняя часть долины Аныртор.



Фото 7.11 Долина р. Сууктор, левый приток Аныртора.

Фото 7.12 Спуск с устьевой ступени долины Аныртор.

Фото 7.13 Спуск на курорт Алтын-Арашан.



Фото 8.1 Вверх по долине Арашана.

Фото 8.2 Переправа на правый берег р.Кельдыке.

Фото 8.3 Начало подъема по долине р. Кельдыке

Фото 8.4 Переход на левый берег р.Кельдыке.



Фото 8.5 На слиянии ручьев - истоков р. Кельдыке. Место лагеря.

Фото 8.6 Обретение заброски)))



Фото 9.1 Подъем по долине Кельдыке.



Фото 9.2 На подходе к пер. Алакель Сев. 1А

Фото 9.3 Многочисленные тропы на подъеме на пер. Алакель Сев. Наш путь подъема.

Фото 9.4 Напряженный трафик на подъеме на пер. Алакель Сев.

Фото 9.5 Группы Ивановой и Рогова на седловине пер. Алакель Сев.



Фото 9.6 Путь спуска с пер. Алакель Сев. и движения в обход озера.

Фото 9.7 Спуск с пер. Алакель Сев. к озеру. На спуске группа В. Рогова.



Фото 9.8 Тропа по правому берегу оз. Алакель.

Фото 9.7 Спуск с пер. Алакель Сев. к озеру. На спуске группа В. Рогова.



Фото 9.8 Тропа по правому берегу оз. Алакель.

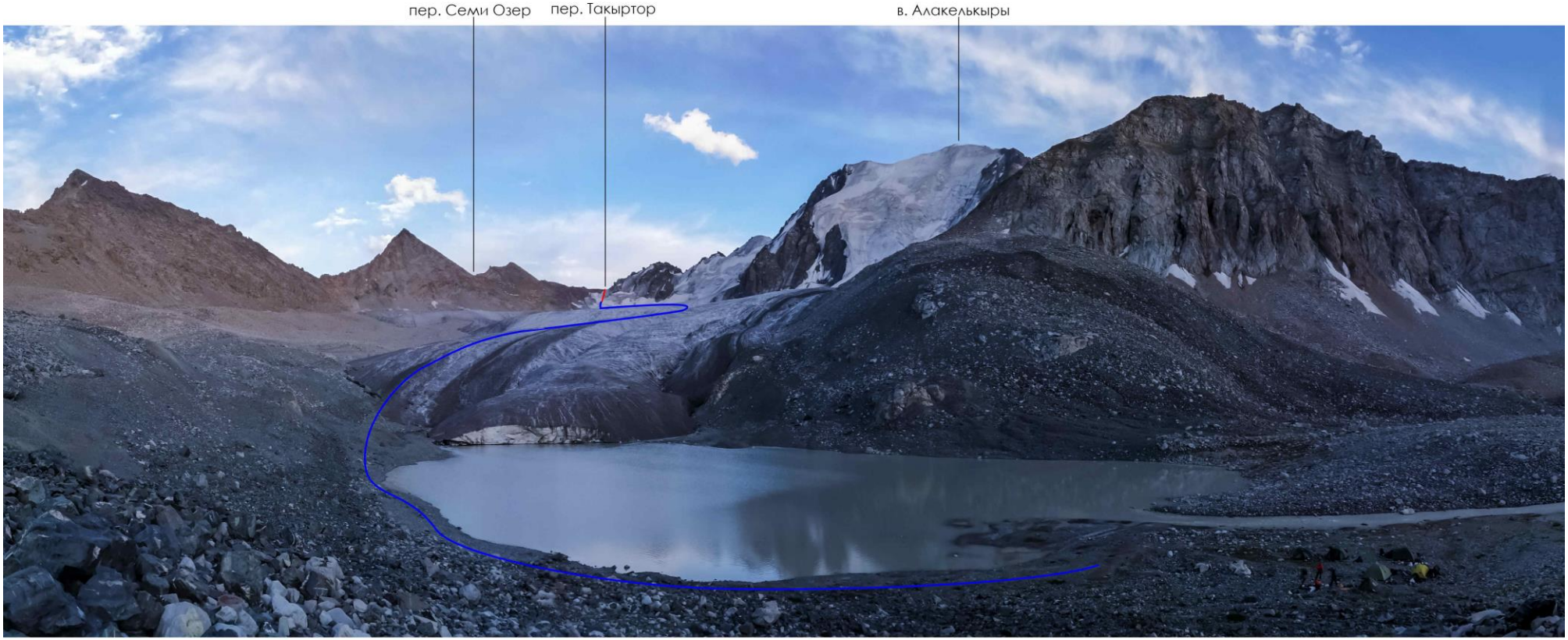

Фото 9.11 Лагерь у языка ледн. Такыртор. Путь подъема на ледник.

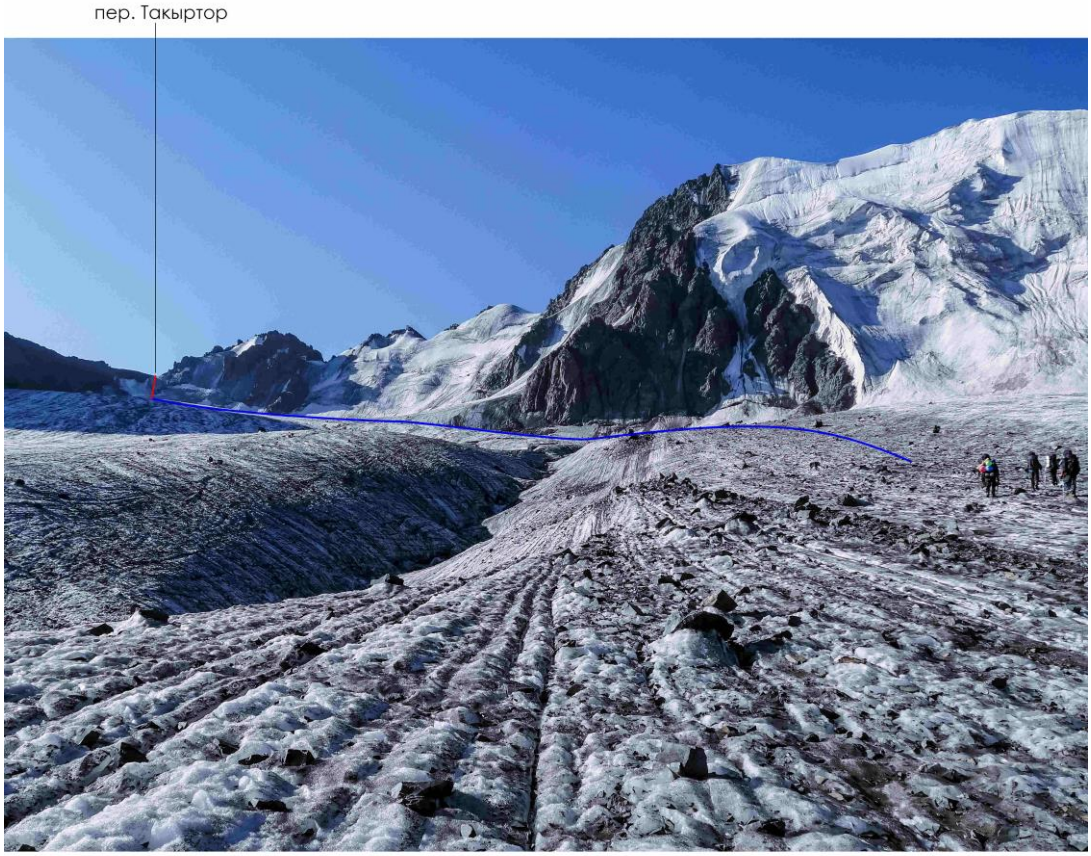

Фото 10.2 Путь по ледн. Такыртор в обход русла ручья.

Фото 10.1 Выход от места ночевки на ледник Такыртор.

Фото 10.3 Путь подъема на пер. Такыртор 1Б с ледн. Такыртор.
Синий - ногами, красный - веревки.



Фото 10.4 Первая веревка на подъеме на пер. Такыртор.



Фото 10.5 Вид назад с пер. Такыртор.

Фото 10.6 Группы Ивановой и Рогова на седловине пер. Такыртор 1Б.



Фото 10.7 Равнозначные пути спуска с пер. Такыртор.

Фото 10.8 Спуск с пер. Такыртор в д.р. Такыртор по моренам.



Фото 10.9 Спуск с пер. Такыртор вдоль ручья Такыртор.

Фото 10.10 Переходим по камням р. Интор чуть ниже устья р.Такыртор.

Фото 10.11 Тропа правым берегом Интора над каньоном.

Фото 10.12 Дикий горячий источник на берегу Интора.



Фото 10.13 Путь спуска вдоль р. Интор к ночевкам на слиянии с р. Чонг-Узень.

Фото 10.14 Путь спуска со ступени долины Интор к броду.



Фото 11.1 Примерный путь подъема от лагеря на слиянии рек Интор и Чонг-Узень.

Фото 11.2 Переправа по бревну через Интор.

Фото 11.3 Характер рельефа в долине Чонг-Узень.

Фото 11.4 Осадкомер на моренах в долине Чонг-Узень.

Фото 11.5 Движение вдоль реки в долине Чонг-Узень.

Фото 11.6 Слияние ручьев из ледников Чонг-Узень Восточный и Западный. Путь подъема к ледн. Чонг-Узень Зап.

Фото 12.1 Путь подъема на первую ступень долины р. Чонг-Узень Зап.

Фото 12.2 Равнозначные пути подъема на вторую ступень долины ручья Чонг-Узень Зап.

Фото 12.3 Озера в висячей долине левого истока р. Чонг-Узень Зап.

Фото 12.4 Пути подъема вдоль правого истока р. Чонг-Узень Зап.



Фото 12.5 Панорама верховий ледн. Чонг-Узень Зап. от его языка.

Фото 12.6 Лагерь у языка ледн. Чонг-Узень Зап.

Фото 12.7 Снегопад (((

Фото 13.1 Путь подъема в верхний цирк ледн. Чонг-Узень Зап.



Фото 13.2 Привал в верхнем цирке ледн. Чонг-Узень Зап.



Фото 13.3 На подходе к пер. Скальный Замок

Фото 13.4 Путь подъема на пер. Скальный Замок 1Б

Фото 13.5 На подъеме на пер. Скальный Замок 1Б.

Фото 13.6 На седловине пер. Скальный замок.

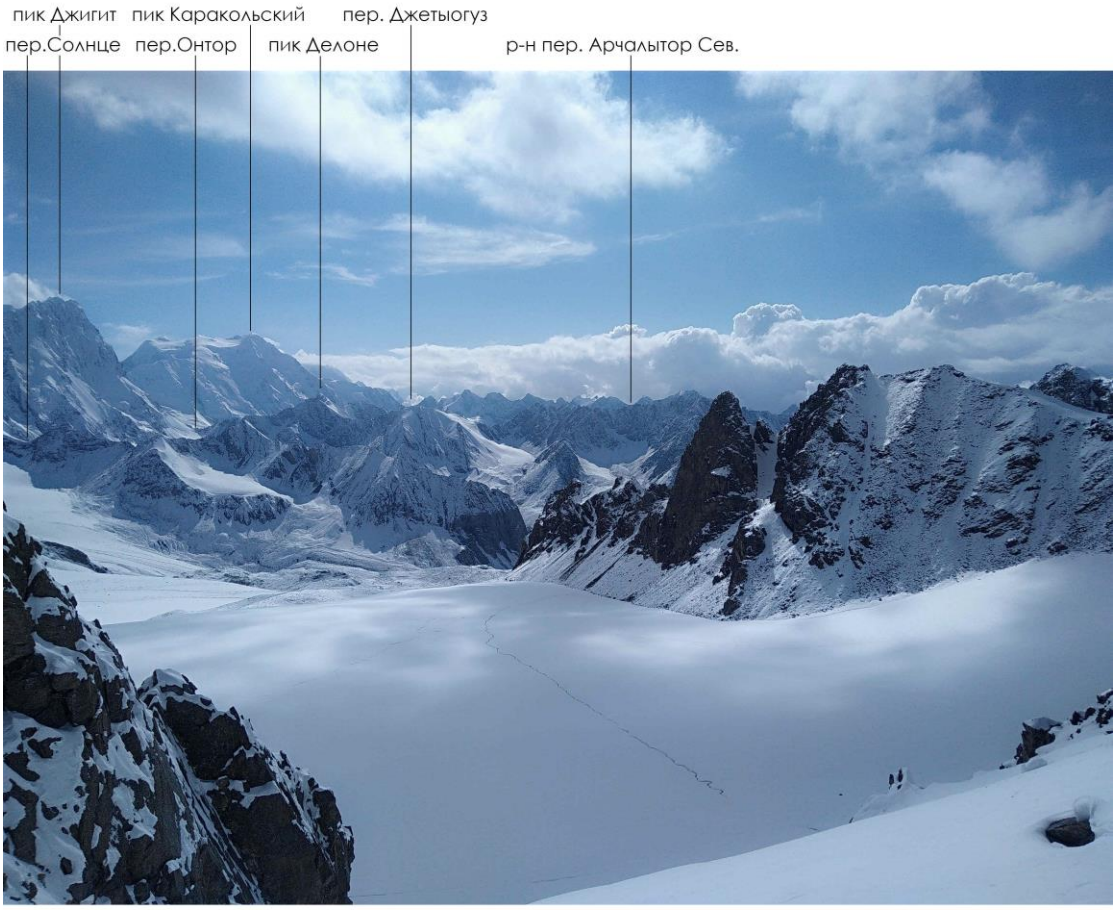

Фото 13.7 Вид на запад с пер. Скальный замок 1Б.

Фото 13.8 Начало спуска с пер. Скальный Замок на ледн. №341.

Фото 13.9 На спуске с пер. Скальный Замок 1Б.



Фото 13.10 Путь спуска с пер. Скальный Замок на ледн. № 341.

Фото 13.11 Спуск по моренам ледн. №341 к месту ночевки.

Фото 14.1 Начало спуска от места ночевки в долину Кельтор.

Фото 14.2 Спуск по бараньим лбам в долину Кельтор.

Фото 14.3 Спуск по кулуару ниже бараньих лбов.

Фото 14.4 Ступень бараньих лбов в верховьях долины Кельтор.
Примерный путь спуска

Фото 14.5 Спуск к слиянию истоков р. Кельтор.



Фото 14.6 На слиянии истоков р. Кельтор.

Фото 14.7 Спуск в долину Кельтор.

Фото 14.8 Спуск по долине Кельтор.

Фото 14.9 Начало завала на правом берегу р. Кельтор.

Фото 14.10 Проходжение крупноосыпного завала правого берега р. Кельтор.

Фото 14.11 Долина Кельтор ниже слияния с р. Шаркыратма.



Фото 14.12 Тропы в нижней части долины Кельтор.

Фото 14.13 Мост через Каракол чуть ниже слияния Кельтора и Онтора

Фото 15.1 Тропа по долине Онтор чуть выше слияния с Телеты.

Фото 15.2 Характер долины Онтор ниже перегиба.

Фото 15.3 Характер долины Онтор выше перегиба.

Фото 15.4 Местный житель)))

Фото 15.5 Разливы на реке Онтор.

Фото 15.6 Верховья долины р. Онтор. Путь подъема к пер. Арчалытор Сев.

Фото 15.7 Осложненный каньоном вход в долину ручья с ледн. №318

Фото 15.8 Путь подъема к пер. Арчалытор Сев. по моренам ледн. Онтор

Фото 15.9 Подъем по моренам ледников Онтор и Онтор Зап.

Фото 15.10 Выход на гребень левобережной морены ледн. Онтор Зап.

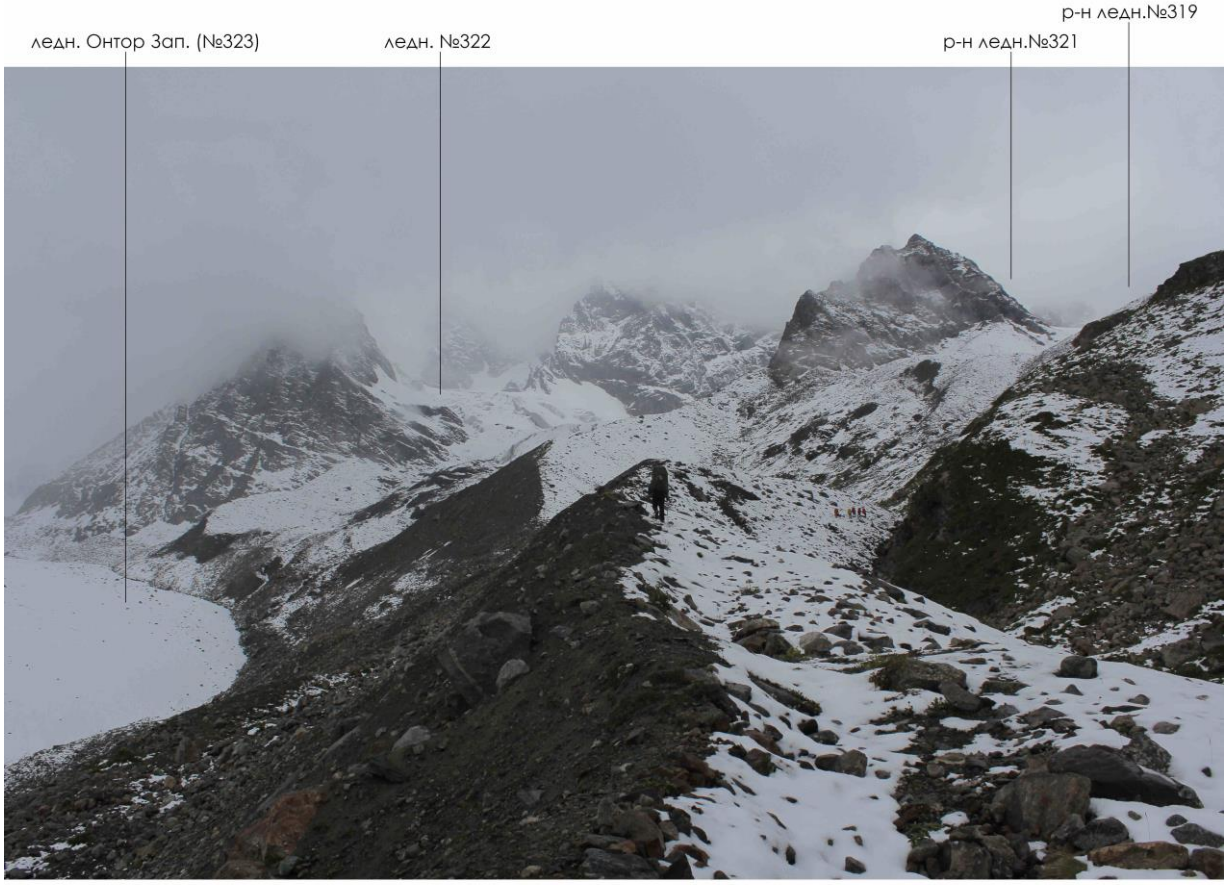

Фото 15.11 Движение по гребню левобережной морены и спуск в карман на пути к месту ночевки.

Фото 15.12 "Зеленые ночевки" в кармане морены.
Путь подъема к пер. Арчалытор Сев.
Синим наш путь, зеленым - рекомендуемый.

Фото 16.1 Начало подъема к пер. Арчалытор Сев. от ночевок в кармане морены.

Фото 16.2 Подъем по моренным гребням к леднику №319.



Фото 16.3 Движение левым (ор.) бортом ледн.№ 319.



Фото 16.4 Панорама верховий ледн. Онтор с ледн. №319

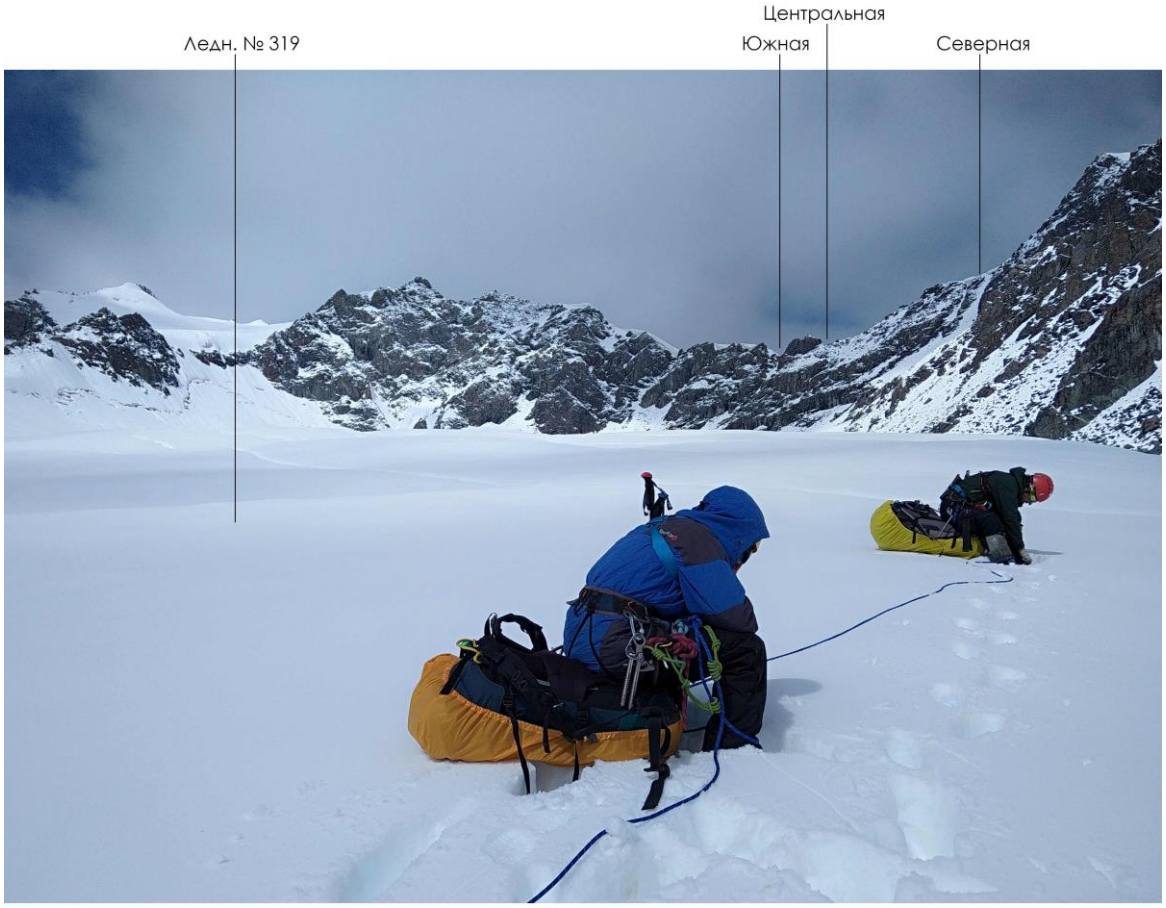

Фото 16.5 Три седловины пер. Арчалытор Сев. 2А

Фото 16.6 Перевальный взлет пер. Арчалытор Сев 2А. Путь подъема.

Фото 16.7 Путь подъема с ледн. №319 на пер. Арчалытор Сев. 2А.

Фото 16.8 Группа на траверсе на подходе к перевальному взлету пер. Арчалытор Сев.

Фото 16.9 На перевальном взлете пер. Арчалытор Сев. 2А. Путь подъема.

Фото 16.10 Обход карниза и выход на седловину пер. Арчалытор Сев.

Фото 16.11 Группа на седловине пер. Арчалытор Сев. 2А



Фото 16.12 Спуск в мульду, откуда вешаем спусковую веревку.



Фото 16.13 Путь спуска с пер. Арчалытор Сев. на верхнюю часть ледн. № 293.
Синим обозначен спуск пешком, красным - веревка.

Фото 16.14 Вид с верхней ступени ледн. № 293.
Путь спуска к ночевкам у озера.



Фото 16.15 Путь спуска с пер. Арчалытор Сев. 2А на ледн. №293

Фото 16.6 Варианты спуска со второй ступени ледн. №293

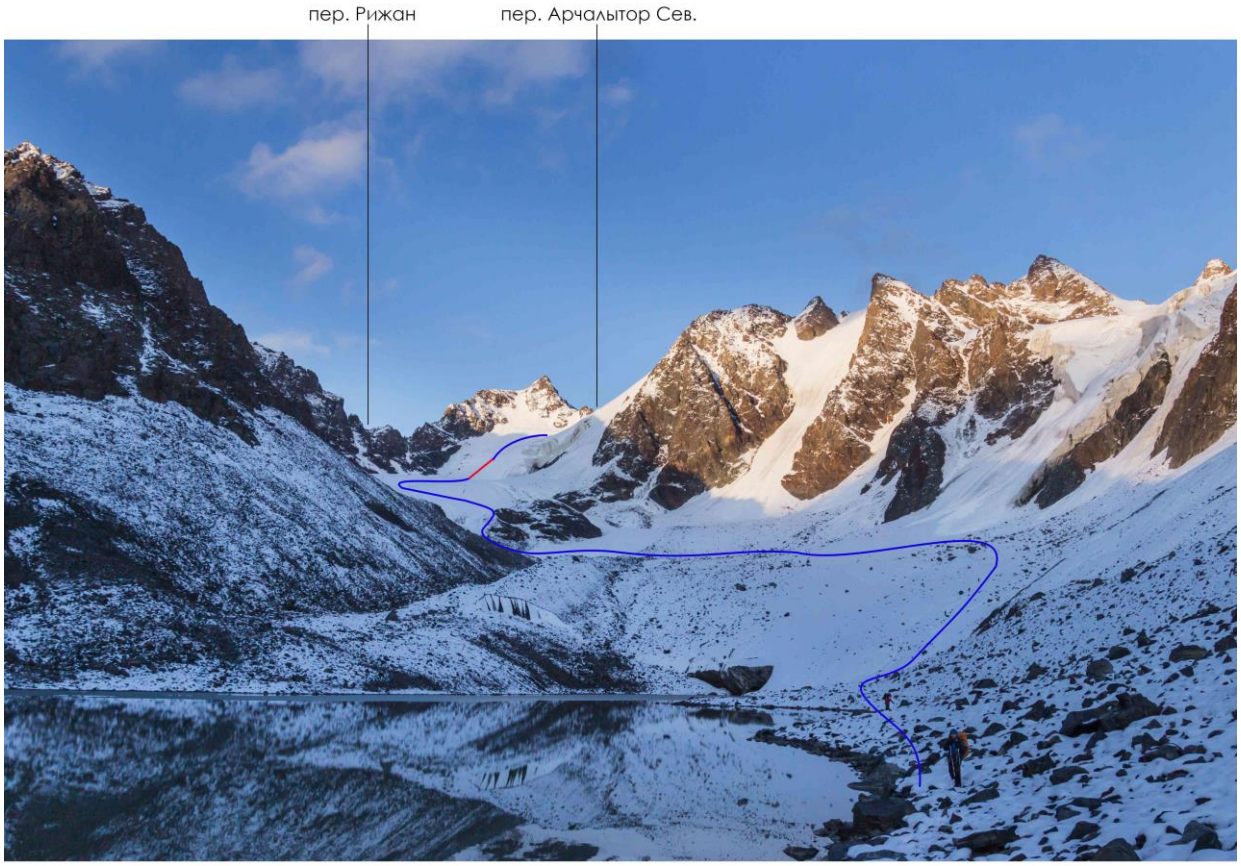

Фото 16.17 Спуск с пер. Арчалытор Сев. 2А. Вид с ночевок у озера.

Фото 17.1 Начало спуска по моренам в долину Арчалытор.

Фото 17.2 Спуск по моренам правым бортом долины.

Фото 17.3 Путь спуска с моренного чехла в долину р. Арчалытор.

Фото 17.4 Площадки у языка моренного чехла в долине Арчалытор.
Путь движения по моренам.

Фото 17.5 Вниз по долине Арчалытор.



Фото 17.6 На слиянии Айланыша и Байтора.
Отсюда начинается долина Джетыогуз.

Фото 17.7 Первые коши в долине Джетыогуз.

Фото 17.8 Возможные места для стоянки в д.р. Джетыогуз ниже слияния с Телеты.

Фото 8.1 Нижняя часть долины Джетыогуз.

Фото 18.2 Автомобильное движение в долине Джетыогуз.

Фото 18.3 Выход в поселок Джетыогуз.

Фото18.4 Лагерь на берегу Иссык-Куля.