Московский Спортивно-Туристский Клуб “Вестра”

Отчет
о спортивном походе 3 с эл. 4 к.с.

совершенном с 29 июля по 17 августа 2017 года
по Центральному Кавказу (Приэльбрусье)

Маршрутная книжка: 1/3-404
Руководитель: Политова Г.А gpolitova@gmail.com
Контактный телефон: 8(903)718-46-87
отчет составили: Политова Г.А.



Москва 2017

Справочные сведения

Вид туризма:	Горный
Район:	Центральный Кавказ (Приэльбрусье)
Категория сложности:	3 с эл.4
Руководитель:	Политова Г.А.
Проводящая организация:	Туристский клуб "Вестра" (Москва)
Выпускающая организация:	МГЦТК г. Москвы
Номер машрутной книжки:	1/3-404
Количество участников:	8
Сроки проведения:	29 июля – 17 августа 2017 года
Продолжительность:	16 ходовых дней (с 29 июля по 13 августа)
Протяженность:	151,7 км
Нитка маршрута заявленная:	*Пос.Байдаевка – д.р.Юсеньги – пер.Когутай (1Б*, рад) – пер.Родина (2А) – а/л Шхельда – д.р. Адылсу – а/л Джантуган – пер.Койавганауш+г.Виатау+пер.Жандарм (траверс, 2Б) – д.р.Адырсу – пер.Грановского (2А) – лед.Башиль – пер.Бодорку (2Б) – т/б Чегем – т/б Башиль – лед.Джайлык – пер.Чегемское Седло (2Б) – пер.Чегемский+в.Снежный Купол+пер.Донкина (траверс 2Б) – д.р. Куллумкол – д.р. Адырсу – пос.В.Баксан*
Нитка маршрута пройденная:	*Пос.Тегенекли – д.р.Юсеньги – пер.Когутай (2А(по факту и современному классификатору), рад) – пер.Родина (2А) – а/л Шхельда – д.р. Адылсу – а/л Джантуган – пер.Гумачи (2А) – д.р.Адырсу – пер.Грановского (2А) – лед.Башиль – т/б Башиль – лед.Джайлык – пер.Донкина (2Б) – д.р. Куллумкол – д.р. Адырсу – пос.В.Баксан.* Все изменения в маршруте – согласно запасным вариантам.
Пройдено всего препятствий:	5
Распределение по категорийности:	2А – 4 (Пер.Когутай, пер. Родина, пер. Гумачи, пер. Грановского) 2Б – 1 (Пер. Донкина)
Максимальная высота:	4050 м
Максимальная высота ночевки:	3850 м

Общая схема маршрута

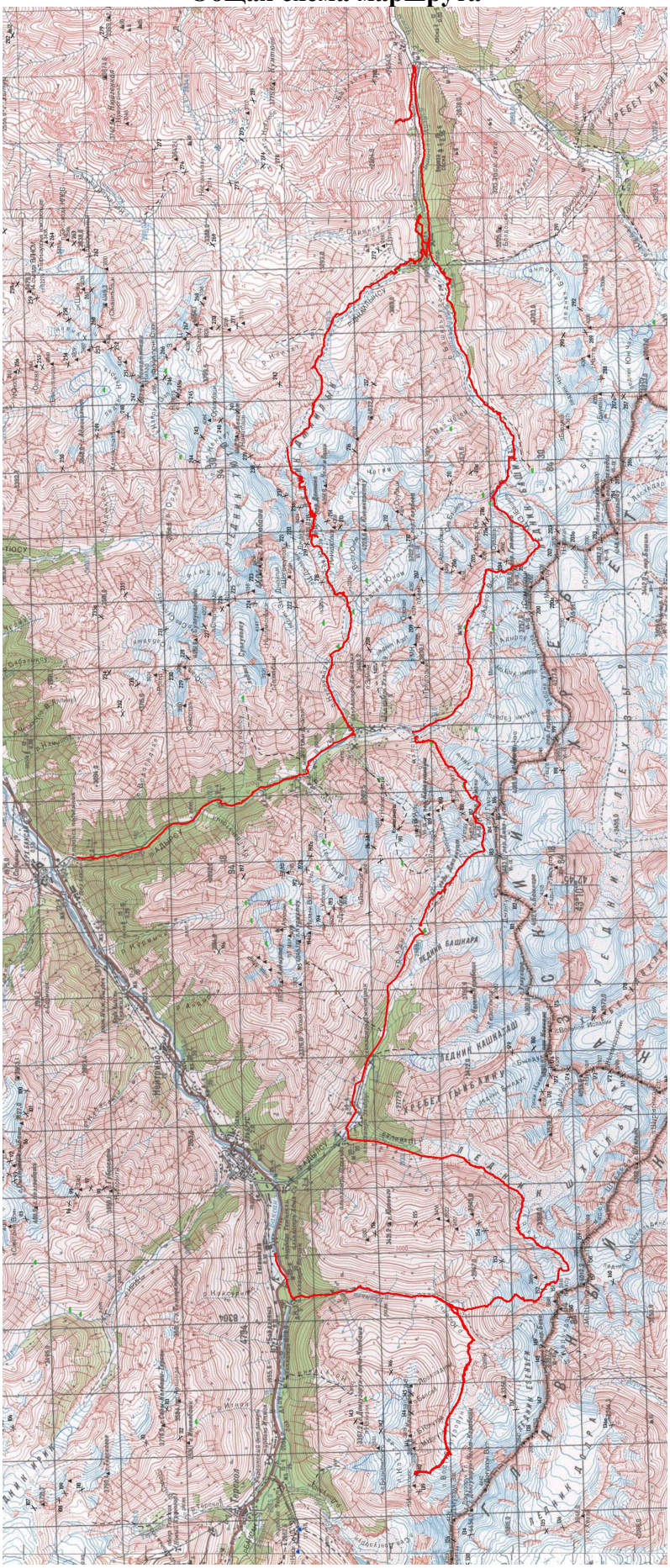

Состав группы

ФИО	Год рожд.	Опыт	Обязанности
Политова Галина Александровна	*1982*	3 ГР, 2 с эл. 4 ГР, 4 ГУ (Киргизия, Кавказ, Алтай), 5642 м. (Эльбрус, февраль)	Руководитель, фотограф
Королев Артем Игоревич	*1979*	2 с эл 3 ГУ, 1 с эл 4 ГУ, 2 ГР (Киргизия, Кавказ, Алтай), 5000м	Зам. рук, штурман
Старостина Любовь Валерьевна	*1981*	2, 3ГУ, 1 ГР (Киргизия, Кавказ), 5642 м. (Эльбрус)	финансист, эколог
Касаткина Юлия Владимировна	*1987*	1, 2, 3 ГУ (Киргизия, Кавказ, Алтай), 4100 м.	Хронометрист, летописец
Колесников Илья Владиславович	*1985*	1, 2, 3 ГУ (Киргизия, Кавказ, Алтай), 4100 м.	Реммастер, 2й штуман
Качалкин Дмитрий Владимирович	*1987*	1, 2, 3ГУ, 1 ГР (Киргизия, Кавказ, Алтай), 5642 м (Эльбрус)	медик
Сайфуллина Зарина Ралифовна	*1994*	1, 2, 3 ГУ (Киргизия, Кавказ, Алтай), 5642 м. (Эльбрус)	снаряженец
Литвинов Максим Игоревич	*1985*	3ГУ (Кавказ), 4ГУ (Памир), 5500 м	завхоз

Определяющие препятствия маршрута

Вид препятствия	Категория трудности	Название	Характеристика препятствия	Путь прохождения
перевал	2А	Когутай	3564 м (3700 по навигатору), Ю-С, N 43°12.565' E 42°31.751', Северный отрог в. Донгузорун, соединяет лед.Донгузорун Вост., р.Юсеньги (р.Баксан) и лед. Когутай, р.Донгузорун (р.Баксан). Сн-лед-ск (комб.)	Пройден 30.07.2017 радиально со стороны р.Юсеньги. (лед.Донгузорун Вост.)
перевал	2А	Родина	3770, ЮВ-СЗ, N 43°10.547' E 42°35.733', Хребет Юсеньги, соединяет лед. Ахсу (лд. Шхельда, р. Шхельда) – лед. Родина (р. Юсеньги, р. Баксан), Сн-лед-ск (комб.)	Пройден 01.08.2017 с д.р.Юсеньги, ночевка на перевале, спуск в д.р. Шхельда.
перевал	2А	Гумачи	3540 м, СВ-ЮЗ, N 43°11.615' E 42°46.426', в хребте Адылсу, между вер. Гумачи и Чотчат Юж., соединяет лед.Гумачи, р.Адырсу (р.Баксан) - лед.Джанкуат, р.Адылсу (р.Баксан), Сн-лед-ск (комб.)	Пройден 04.08.2017 с «Зеленой гостиницы» (д.р.Адыл-су) до д.р. Адыр-су
перевал	2А	Грановского	3759 м (3780 по нашему навигатору), С-Ю,N 43°10.998' E 42°52.088', северный отрог Главного Кавказского хребта, вост.ветвь ледн.Адырсу, р.Адырсу (р.Баксан) - центр.ветвь ледн.Башиль, р.Башильаузсу (р.Чегем). Сн- лед	Пройден 07.08.2017 с д. р. Адыр-Су (ноч.у Рыжих скал) – д.р. Башиль (ноч. на озере)
перевал	2Б	Донкина	4073 м (4050 по нашему навигатору), З-В, соединяет долины ледников Северный Юном и Джайлык, находится между вершинами 4424 и Чегембаши. Скально- лед.	Пройден 12.08.2017 с лед. Джайлык – лед.Сев.Юном

График движения по дням

Дни пути	Даты	Участки маршрута	L, км	Набор высоты (м)	Сброс высоты (м)	Высота ночевки (м)	Макс высота за день (м)
1	29.07.2017	*Пос.Тегенекли – д.р.Юсеньги*	6,3	570	0	2410	2410
2	30.07.2017	*Пер.Когутай (рад.)*	8,5 (17)	1290	1290	2410	3700
3	31.07.2017	*Подход под пер.Родина*	2,9	470	0	2880	2880
4	01.08.2017	*Пер.Родина (2А),ночевка на пер.*	5,1	890	0	3770	3770
5	02.08.2017	*Спуск с пер.Родина – д.р.Ахсу – д.р.Шхельда – д.р.Адылсу – а/л Джантуган*	16	270	1830	2210	3770
6	03.08.2017	*Полудневка (заброска), д.р.Адылсу – Зеленая гостиница*	4,6	380	0	2590	2590
7	04.08.2017	*Пер.Гумачи(2А) – д.р.Адырсу*	11,2	950	1140	2400	3540
8	05.08.2017	*Д.р.Адырсу – а/л Уллу-тау, дневка*	0,8	0	40	2360	2400
9	06.08.2017	*а/л Уллу-Тау – подход под пер.Грановского*	5,3	790	0	3150	3150
10	07.08.2017	*Пер.Грановского (2А) – ночевка у озера*	7,7	630	690	3070	3780
11	08.08.2017	*Спуск в д.р.Башиль*	12,6	0	970	2100	3070
12	09.08.2017	*Д.р.Башиль – т/б Башиль(заброска) – рад.выход на вдп.*	8,3 (всего 15)	250	250	2100	2100
13	10.08.2017	*Д.р.Джайлык*	8,8	820	0	2920	2920
14	11.08.2017	*Ледник Джалык – подход под пер.Донкина*	5,8	450	0	3370	3370
15	12.08.2017	*Пер.Донкина (2Б)*	3,5	680	200	3850	4050
16	13.08.2017	*Спуск в д.р.Куллумколсу – д.р.Адырсу – пос.В.Баксан*	19	0	2000	1850	3850
итого		***С уч. коэф. 151,7 км***	**126,4**	**8440**	**8410**	**Max 3850**	**Max 4050**

Высотный график

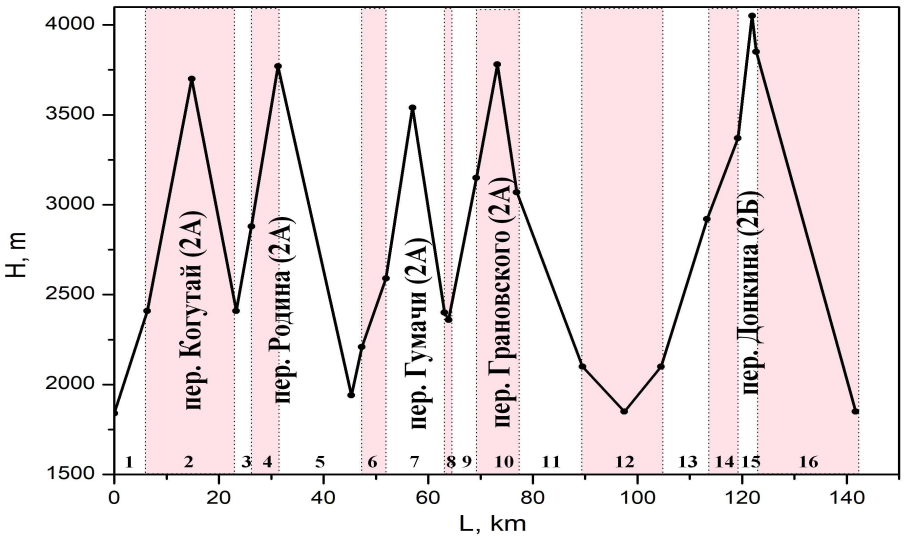

Заезд. Группа из 7 человек прилетела в аэропорт Минеральные Воды, откуда да заранее заказанном микроавтобусе приехала в пос.Тегенекли (остановка у музея В.Высоцкого, кафе). Сюда же из пос.Терскол приехал и руководитель (после предыдущего похода и отдыха).

День 1. 29.07.2017. **пос. Тегенекли – д.р.Юсеньги – м.н. у погранпоста.**
Погода: Переменная. Вечером дождь.
Итого:
Расстояние: 6,3 км
Высота места ночевки: 2410 м
Изменение высоты: +570 м

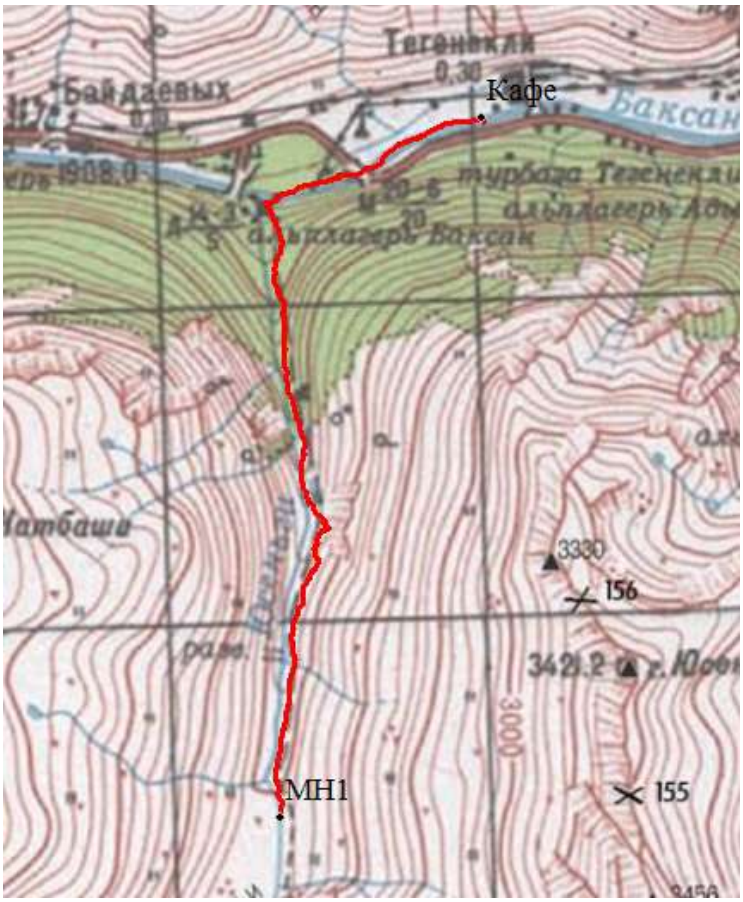

В 17.00 вышли, идем вдоль автотрассы в сторону д.р. Юсенги. Доходим до места для пикников и далее идем по хорошей тропе по орографически правому берегу р.Юсеньги, вверх по течению. Доходим до небольшой полянки (стоит чья-то палатка), где тропа раздваивается: одна прямо вдоль скал, вторая налево, круто вверх (до 25-30 градусов), к памятнику ВОВ (30 лет Победы 1945-1975г). Идем по тропе налево, проходим мимо памятника и через 25 минут (170 м набора) выходим на маркированную тропу (две красных полоски), по которой идем еще 25 минут, проходим мимо памятной таблички. На крутых участках этой тропы провешены даже перила (фото.1). Привалы делаем каждые 25-30 мин, поскольку подъем достаточно крутой, а группа только вышла на маршрут. В 18.35 выходим из соснового леса (фото.2) и продолжаем движение по тропе еще 30 минут. Здесь нас встретили пограничники и около получаса беседовали с нами (в пропуске у участника была опечатка). Затем они сопроводили нас до места стоянки в верховьях реки Юсеньги, рядом с погранзаставой. Место ровное, рядом ручей. Стемнело, начался дождь в 20.30 стали на ночевку.

Фото 1. Тропа в д.р.Юсеньги (знаменитая тропа к перевалу Бечо)

Фото 2. Тропа в д.р.Юсеньги, выше зоны леса.

День 2. 30.07.2017. **Радиальный выход на пер. Когутай.**
Погода: Переменная облачность
Итого:
Расстояние: 8,5 км
Высота места ночевки: 2410
Изменение высоты: +/-1290

Сегодня по плану акклиматизационный выход на пер.Когутай. Лагерь оставляем на месте ночевки, берем только необходимое снаряжение, обед, карманное питание, аптечку и запасную теплую вещь (каждый).

Перевал Когутай

Категория	2А (по классификатору 2017 г.)
Высота	3564 м (3700 м по показаниям нашего навигатора)
Характер	Ск-лед-сн, комбинированный.
Ориентация	Ю – С
Расположен	N 43°12.565' E 42°31.751', Северный отрог в. Донгузорун, соединяет лед.Донгузорун Вост., р.Юсеньги (р.Баксан) и лед. Когутай, р.Донгузорун (р.Баксан)
Прохождение	Пройден 30.07.2017 радиально со стороны р.Юсеньги. Снята записка т/к МГТУ им.Баумана, рук.Коноваленко Ф. от 27.07.2017г
Необходимое снаряжение	основная верёвка – на каждых 2-3 человек, петли станционные, ледобуры. Личное спец.снаряжение, в том числе кошки.

Позавтракав, выходим в 7.00.

Идем по тропе вверх по течению по орогр. правому берегу реки Юсеньги, пересекая небольшие притоки (ручьи) (фото 3). Тропа периодически теряется в траве. Подходим к месту впадения левого притока (текущего с ледника Восточный Донгузорун) и ищем место для переправы через р.Юсеньги немного выше по течению. Находим более менее удобное место и переходим р.Юсеньги по большим камням (фото 4). Далее поднимаемся по травянистому склону по правому берегу этого левого притока (фото 5, 7) до выполаживания. Движемся дальше в сторону ледника В.Донгузорун (фото 6). В 9.30 подошли к покровной морене, впереди виден ледопад, высота 2700 м. Через 200 метров набора (2900м) выходим на открытый ледник (фото 8, 9). Постепенно открытый ледник

переходит в закрытый, связываемся (нас 3 связки), надеваем кошки. В 12.30 подходим к началу ледопада (фото 10). По описаниям, которые у нас имелись и исходя из того, что было видно, решаем подняться по льду вверх (~40 м, крутизна до 40°, станции на ледобурах) и далее обходить разломы справа по ходу движения (фото 11-14). В наиболее опасных местах (подъем, снежно-ледовый мост, узкий ледовый гребень) делаем перильную страховку. Однако, поскольку одной из целей сегодняшнего выхода был тренировочный процесс, хотелось максимально дать возможность поработать всем участникам. Поэтому прохождение этих участков осуществлялось в режиме «связка по связке».

В 14.00 подошли к перевальному взлету (фото 15) и сделали обед до 14.30. Перевальный взлет представлял собой скально-осыпной кулуар забитый плотным снегом, крутизной на отдельных участках до 35°. Хорошо видны следы падающих камней вдоль орогр.левого борта кулуара. По кулуару движемся связками, в кошках, придерживаясь, по возможности, левого по ходу движения борта кулуара. Перевальный турик находится на скалах гребня, слева от места подъема. Седловина перевала представляет собой широкое снежное плато, возможна установка палаток. Есть устойчивая сотовая связь.

В 16.00 вся группа собралась на перевале, высота 3700 м, облачно. Сняли записку и в 16.30 начали спуск. Поскольку некоторые участники, видимо устав, движутся в связках не очень уверенно – провешиваем на спуск по снежному кулуару перила (3 по 50 м). Последний спускается в кошках на три такта с нижней страховкой. Далее движемся в связках по пути подъема.

К месту брода через р. Юсеньги спускаемся уже затемно. Воды значительно прибавилось, но перейти реку в месте нашего брода возможность все-таки оставалась (что продемонстрировал один из участников). Однако, поскольку одна из участниц наотрез отказалась это делать при данном уровне воды, даже при организации подстраховки веревкой, решено было дождаться утра, когда вода спадет. Так, подремав на берегу (как же правильно всегда с собой иметь теплые вещи, фонарик и карманное питание), в 4 часа утра группа успешно и без особых усилий перебродила реку и пошла спать в лагерь. Стоит отметить, что все это время пограничники за нами следили и мигали фонариком.

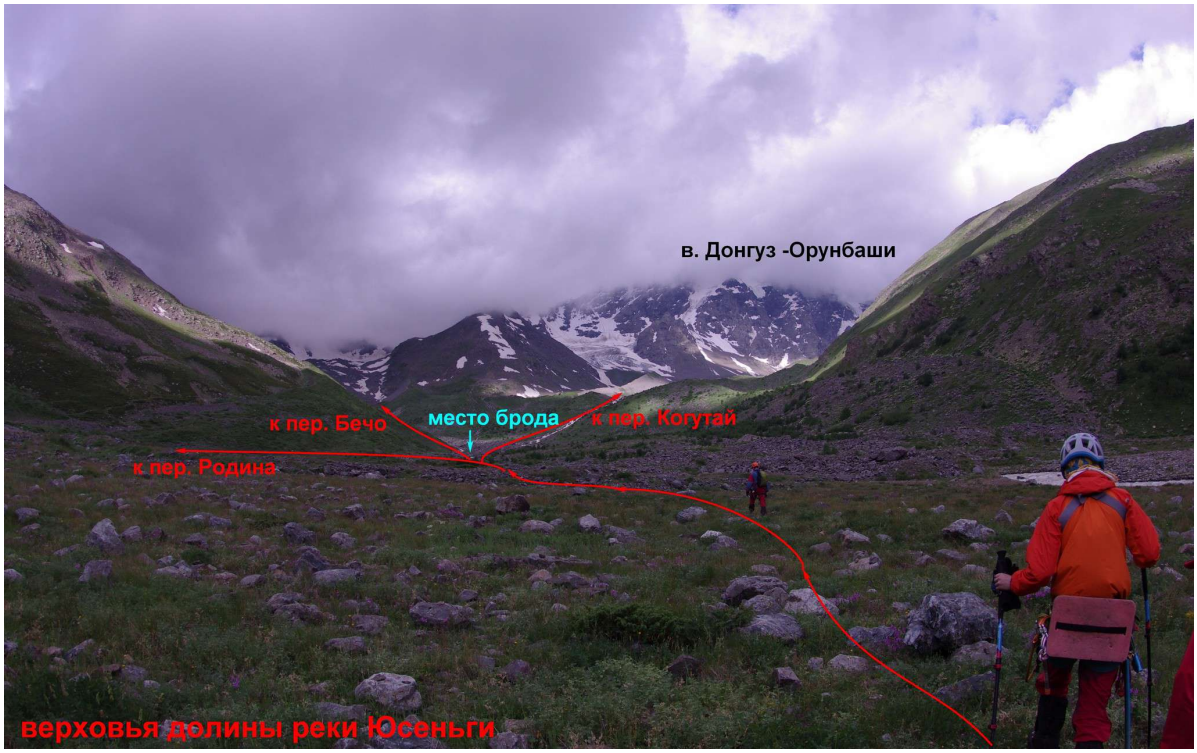

Фото 3. Верховья д.р.Юсеньги. Направления движения к различным перевалам.

Фото 4. Брод через р.Юсеньги.

Фото 5.

Фото 6.

Фото 7.

Фото 8.

Фото 9.

Фото 10. Ледник Вост.Донгузорун, подъем на пер.Когутай.

Фото 11.

Фото 12.

Фото 13.

Фото14.

Фото 15. Перевальный взлет пер.Когутай со стороны лед.Донгузорун В.

Фото 16. Группа на пер.Когутай.

Фото 17. Спуск с пер.Когутай в сторону д.р.Юсеньги.

Фото 18. Спусковой кулуар с пер.Когутай на лед.Доргузорун В. (д.р.Юсеньги).

День 3. 31.07.2015. Подход под пер.Родина.
Погода: Солнечно, небольшая облачность.
Итого:
Расстояние: 2,9 км
Высота места ночевки: 2880 м
Изменение высоты: +470 м

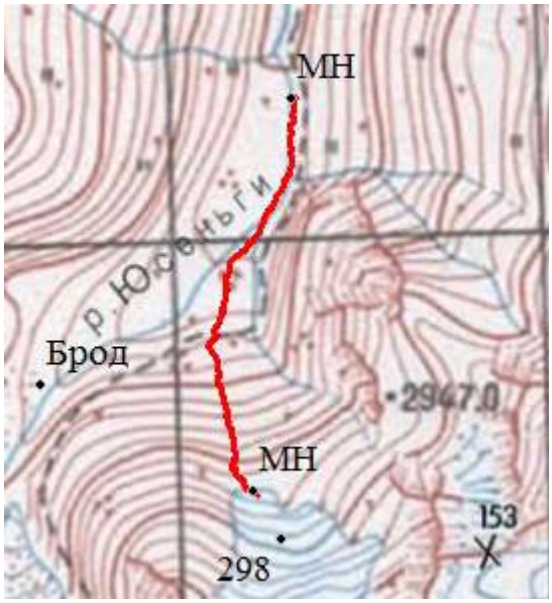

Как и было запланировано изначально, сегодня, после сложного вчерашнего дня, поздний подъем и неспешные сборы (фото 19). Самочувствие у всех, кроме Зарины, хорошее. Она, видимо, в последние дни до похода на работе таки подхватила какую-то дрянь: побаливает горло, небольшая слабость.

Сегодня нам предстоит только небольшой подход под пер. Родина (хотим встать у начала ледника). Выходим в 14.30. Идем так же, как и вчера, вдоль р. Юсенги (фото 3), переходим ручьи, стекающие с водопада под пер.Юсеньги Ю., поворачиваем влево и начинаем подъем по руслу почти пересохшего ручья (фото 20,21). В 16.25 поднялись на ровную площадку, на которой можно поставить одну палатку, высота 2700м (фото 22). Продолжаем подъем вдоль правого берега ручья до снежника перед бараньими лбами. В 17.10 привались на полочке, где тоже можно при желании поставить палатки, есть вода, высота 2810м (фото 23). Поднимаемся по снежнику на следующую полку и в 17.50 подходим к началу ледника Родина, высота 2880 м, где встаем лагерем. Вода из ручья, а также талого озерца. Оборудованных мест под палатки здесь нет, формируем их самостоятельно (фото 24).

Фото 19. Место стоянки у погранпоста в д.р.Юсеньги.



Фото 20. Путь подъема на пер. Родина со стороны д.р.Юсеньги

Фото 21.

Фото 22

Фото 23



Фото 24. Место ночевки и схематический путь подъема на перевал.

День 4. 1.08.2017. Подъем на пер. Родина.
Погода: Солнечно, небольшая облачность
Итого:
Расстояние: 5,1 км
Высота места ночевки: 3770 м
Изменение высоты: +890 м

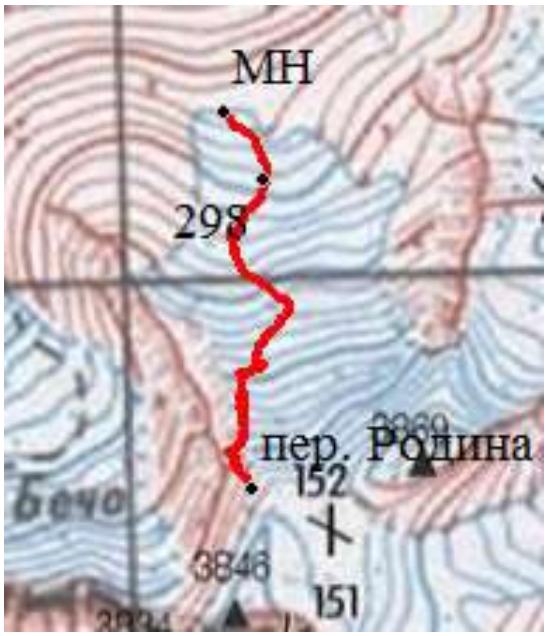

Перевал Родина

Категория	2А
Высота	3770
Характер	Сн-лед-ск (комб.)
Ориентация	ЮВ-СЗ
Расположен	N 43°10.547' E 42°35.733', Хребет Юсеньги, соединяет лед. Ахсу (лд. Шхельда, р. Шхельда) – лед. Родина (р. Юсеньги, р. Баксан)
Прохождение	Пройден 01.08.2017 со стороны р.Юсеньги, ночевка на перевале, спуск в д.р. Шхельда. Снята записка т/к МГТУ им. Баумана, рук.Коноваленко Ф. от 25.07.2017г
Необходимое снаряжение	основная верёвка – на каждых 2-3 человек, петли станционные, ледобуры. Личное спец.снаряжение, в том числе кошки.

Подъем в 4.30. Завтрак, сборы, выходим сразу в кошках, связками в 7.30. От места ночевки по снежнику подходим к косой пологой скальной полке, частично находящейся под снегом, по которой выходим на закрытый ледник (фото 24-25). По закрытому леднику движемся прямо по направлению к перевалу. Подойдя к зоне разломов начинаем лавировать, выбирая путь (фото 26). Наблюдаем периодический сход камней с гребня справа по ходу движения. Уходим влево по ходу движения, обходя нижнюю часть разломов, далее, уходим вправо (фото 27). Проходим разломы, организуя в сложных местах страховку на скользящих бурах. Пройдя зону разломов по закрытому леднику, поднимаемся до самого верхнего кулуара, по которому можно выйти на гребень. На подходе к кулуару провешиваем одну веревку по разрушенным скалам (фото 30,31). Скалы некрутые, но сильно осыпающиеся, по ним текут ручьи, а также – есть куда падать. По кулуару, провешиваем 4 веревки по 40-50 м (фото 32). Крутизна склона до 35°, кулуар скально-осыпной, почти на всем протяжении забитый снегом и льдом. Местами под снегом течет ручей. Станции организуем на выступах скал и ледобурах. Последнюю веревку провешиваем по скалам, обходя ручей (фото 33,34). Далее плотной группой по средне-осыпному склону крутизной до 25° идем вправо-вверх и выходим на гребень (~20 мин). Гребень в этом месте широкий, покрытый средней и мелкой осыпью. Передохнув, за 30 минут, любуясь открывшимися видами (фото 35,36), по гребню выходим в 18:05 на перевальную седловину (вернее в то место, где стоит турик и есть места для палаток на ровной осыпи, фото 37). По плану сегодняшнего дня было перевалить перевал и стать 100 метрами ниже. Однако, поскольку было уже поздно, стоянки хорошие, а виды просто потрясающие – решили остаться здесь. Сняли записку, разбили лагерь, встретили закат с ужином. Самочувствие у всех достаточно хорошее. Однако следует отметить, что один из участников во время подъема чувствовал себя не очень и не мог полноценно работать, что повлияло на общую скорость работы группы. Зарина продолжала жаловаться на горло, но меры к лечению были приняты.

Фото 25. Выход на ледник по скальной полке, покрытой снегом.

Фото 26. Ледник Родина. Схематический путь подъема на перевал.

Фото 27. Путь предстоящего подъема.

Фото 28. Обход трещин.

Фото 29. Вид на пройденный путь по леднику.

Фото 30. Выход на скалы после ледопада.

Фото 31. Перила на скально-осыпном участке.


Фото 32. Перила в кулуаре (3х50 м)

Фото 33 и 34. Последняя веревка (50 м) и выход на гребень по осыпи.

Фото 35. Гребень на подходе к перевалу.



Фото 36. Убегая от облаков.

Фото 37. Группа на пер.Родина.

День 5. 2.08.2017. пер.Родина – лед.Ахсу– д.р.Шхельда – д.р. Адыл-Су - а/л Джантуган – «Очаг»

Погода: Солнечно, небольшая облачность

Итого:

Расстояние: 16 км

Высота места ночевки: 2210 м

Изменение высоты: -1830, +270 м

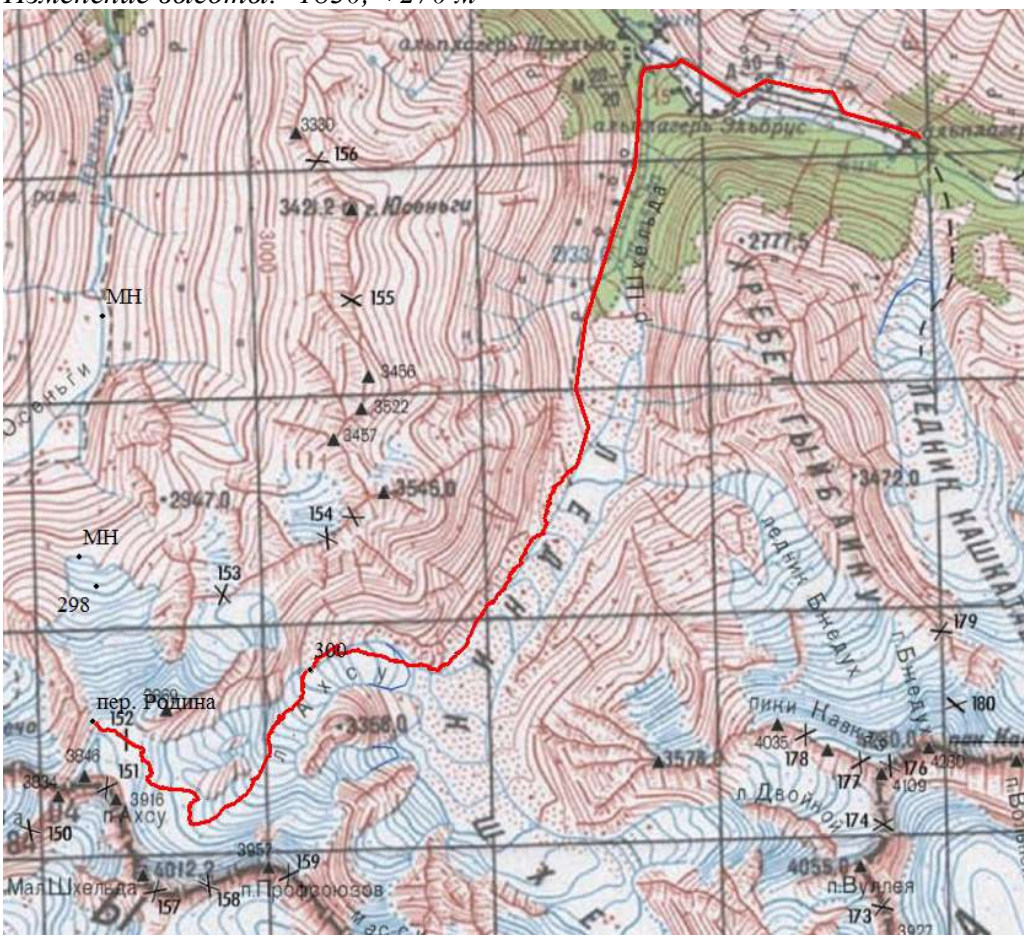

Подъем в 6.00 выход в 7.10. Надеваем обвязки, кошки поднимаемся на закрытый ледник (фото 38). Движемся прямо (слева – ледопад, справа – более крутой и разорванный склон) и выходим через 40 мин на осыпь, горизонтально отделяющую верхнюю ступень ледника (фото 39, 40). Отсюда внизу хорошо видно место возможной стоянки на осыпи у ледникового озерца (фото 39). Далее спускаемся по закрытому леднику Ахсу, доходим до ледопада и обходим его справа, обходя и пересекая трещины (фото 39, 40). За час спускаемся на нижнюю ступень ледника Ахсу (фото 41), по которому, забирая влево и обходя трещины (левее ледопада), выходим на морену (фото 42, 43). Через 15 минут движения по осыпи вновь выходим на ледник, здесь уже достаточно ровный и пологий (фото 44), по которому и спускаемся до конца. Далее, по средней осыпи траверсируем склон влево и находим тропу, обозначенную туриками. Спустившись в долину р. Шхельда (в 13:10) встречам группу Канаевой Э. нашего турклуба (фото 45), обедаем.

Далее по хорошо натоптанной туристами тропе (фото 46) спускаемся по д.р. Шхельда. Пробегаем то, что осталось от а/л Шхельда, на развилке, выпиваем по лимонаду и идем дальше по долине Адылсу до а/л Джантуган. Там, в т/б «Очаг» нас ждет заброска и друзья, ее завезшие. Уже в ночи доходим до места едим, моемся в душе, в 22.00 отбой.

Фото 38.

Фото 39. Верхняя ступень лед.Ахсу.

Фото 40. Вторая ступень лед.Ахсу, обход ледопада.



Фото 41. Нижняя ступень лед. Ахсу, путь спуска с верхней.

Фото 42. Обход ледопада на спуске с нижней ступени лед.Ахсу.

Фото 43. Обход ледопада на спуске с нижней ступени лед.Ахсу.

Фото 44. Нижняя пологая часть языка лед.Ахсу.

Фото 45. Встреча с группой Канаевой Э.(т/к Вестра).

Фото 46. Долина р.Шхельда.

День 6. 3.08.2017 . «Очаг» - д.р.Адыл-су – «Зеленая гостиница».
Погода: Ясно, небольшая облачность. Вечером дождь.
Итого:
Расстояние: 4,6 км
Высота места ночевки: 2590 м
Изменение высоты: +380 м

Подъем в 10.00 , полудневка.

Отдыхаем, стираем, разбираем заброску.

Простившись с Наташей и Ко, а также Зариной, которая все-таки решила не продолжать дальше маршрут по состоянию здоровья, в 16.00 выходим (фото 47) из лагеря в сторону «Зеленой гостиницы». Идем по орогр.правому берегу реки Адыл-су сначала по дороге, которая затем переходит в хорошо натоптанную тропу (фото 48). При подходе к мосту (фото 49) через р. Адыл-су (большие валуны, перила из троса) вдоль прижимов провешены перила из троса. Переходим на другую сторону реки и идем дальше вдоль берега по ярко выраженной тропе. Места эти часто посещаемые, по пути встретились как группы, прогуливающихся из альплагеря, так и туристы и альпинисты.

В 18.30 пришли на «Зеленую гостиницу» (большое ровное зеленое место, где можно разместить множество палаток; неподалеку – домик гляциологов), где встали на ночевку.

При обсуждении дальнейших планов решаем пойти по запасному варианту – пер.Гумачи (2А). От прохождения траверса г.Виа-Тау или просто пер.Жандарм (2Б) отказались в силу недостаточно хорошего самочувствия участников группы и связанным с этим снижением темпа движения. Снижение темпа могло негативно сказаться на безопасности прохождения траверса или пер.Жандарм (могли не успеть пройти ключевые участки в светлое время суток, попасть под камнепад на спуске с пер. Жандарм).

Фото 47. Недалеко от «Очага».

Фото 48. Тропа в д.р.Адыл-су.

Фото 49. У моста через р.Адыл-су.

Фото 49 б. Долина р.Адыл-су выше лесной зоны.

День 7. 4.08.2017 «Зеленая гостиница» - пер.Гумачи – д.р.Адыр-су.
Погода: Солнечно, небольшая облачность
Итого:
Расстояние: 11,2 км
Высота места ночевки: 2400 м
Изменение высоты: +950, -1140 м

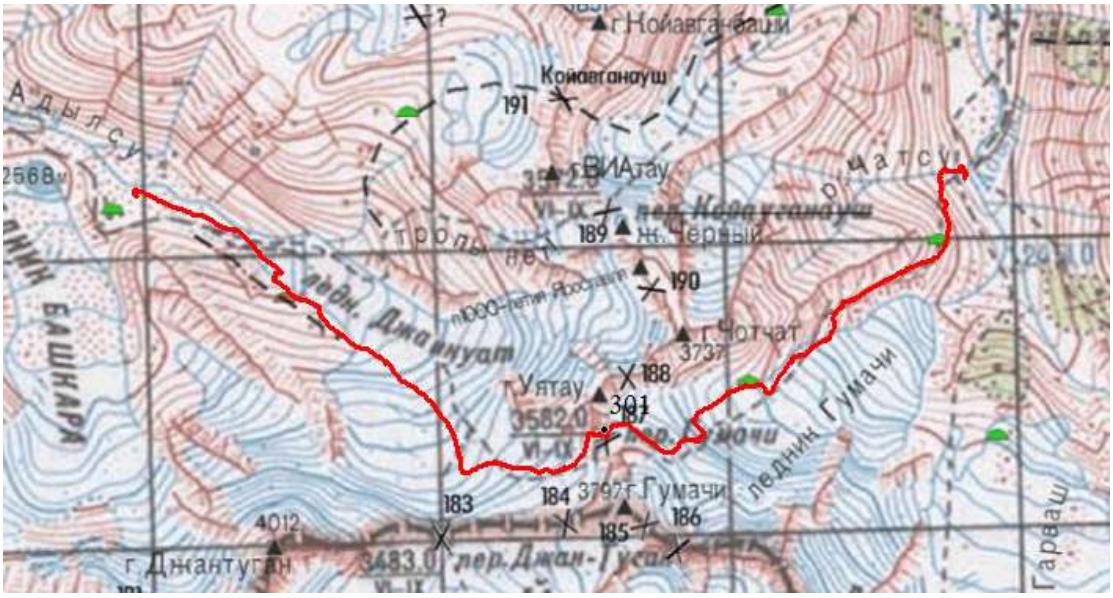

Перевал Гумачи

Категория	2А
Высота	3540 м
Характер	снежно-ледовый – ск
Ориентация	СВ-ЮЗ
Расположен	N 43°11.615' E 42°46.426', в хребте Адылсу, между вер. Гумачи и Чотчат Юж., соединяет лед.Гумачи, р.Адырсу (р.Баксан) - лед.Джанкуат, р.Адылсу (р.Баксан)
Прохождение	С «Зеленой гостиницы» (д.р.Адыл-су) до д.р. Адыр-су, 04.08.2017. Снята записка т/к Вестра рук.Никоноров А.Г. от 04.08.2017
Необходимое снаряжение	Ледоруб, каска, кошки, в связках

Подъем в 5.00, завтрак, сборы, выходим в 7.10.

От «Зеленой гостиницы» идем в сторону лед. Джанкуат по тропе по орогр. левому берегу реки Адыл-су (фото 50). Упиревшись в начало ледника, из-под которого и вытекает река, уходим вправо по ходу движения, поднимаемся на маренный вал (без явно выраженной тропы). Далее движемся по средней осыпи в сторону пер. Гумачи, постепенно выйдя на тропу с туриками (наверное, от домика гляциологов на нее можно было выйти, поднявшись сразу на моренный вал). В 8.40 подходим к закрытому леднику (крутизна не более 20º). Продолжаем движение в связках, обходя трещины (фото 51). Резкий подъем и трещины перед верхней ступенью ледника (перед перевальным взлетом)

обходим справа. Здесь хорошо ловится сотовая связь. По пути встретили группу Никонорова А., двигавшуюся на спуск с перевала.

В 12.05 подходим к перевальному взлету (фото 53) и вынужденно встаем на обед, пропуская группу туристов из 9 человек, совершавшую спуск с перевала и изрядно сыплющую камнями. В 13.30 начали подъем по перевальному взлету. Характер склона скально-осыпной, слева по ходу движения стекает ручей. Идем двумя небольшими плотными группами (по очереди, ожидая в безопасном месте, чтобы не спустить на вторую группу камни), выбирая наиболее простой и безопасный путь. Провешивания перил не потребовалось. Вышли на гребень чуть правее по ходу движения перевальной седловины. В 14.30 поднялись на перевал Гумачи, сняли записку, сфотографировались (фото 54). Седловина перевала достаточно широкая (возможна установка палаток), есть небольшое озерцо в мульде.

В 15.00 начинаем движение на спуск, видны следы групп, которые шли тут утром. Движемся в связках по закрытому леднику, забирая вправо. Далее, обходя трещины (фото 55), спускаемся к ледопаду. Начинаем обходить ледопад справа, далее, пересекаем его по краю большого разлома справа налево и спускаемся на ровную пологую часть ледника (фото 56,57). Далее движемся по открытому и местами зачехленному леднику, проходим нижние гумачинские ночевки (фото 58, 59). От нижних гумачинских ночевок вниз в долину идет хорошо натоптанная тропа. В 17.40 выходим на эту тропу, которая сначала идет по гребню левобережной морены (фото 60), потом огибает влево отрог и спускается к реке (фото 61). В 19.40 спускаемся и разбиваем лагерь, вода из чистого ручья.



Фото 50. «Зеленая гостиница»

Фото 51. Подход под пер. Гумачи, лед.Джанкуат.

Фото 52. Подход под пер. Гумачи, лед.Джанкуат.

Фото 53. Подход под пер. Гумачи, перевальный взлет со стороны лед.Джанкуат.

Фото 54. На перевале Гумачи.



Фото 55. Спуск с пер. Гумачи, лед.Гумачи.

Фото 56. Участок ледопада лед.Гумачи.



Фото 57. Схема спуска с пер. Гумачи (лед.Гумачи).

Фото 58. Спуск к нижним гумачинским ночевкам.

Фото 59. Спуск к нижним гумачинским ночевкам.

Фото 60. Спуск от нижних гумачинских ночевок.

Фото 61. Спуск в долину Адырсу и место ночевки.

День 8. 5.08.2017. Дневка в а/л Уллу-Тау.
Погода: Солнечно, небольшая облачность
Итого:
Расстояние: 0,8 км
Высота места ночевки: 2360 м
Изменение высоты: - 40 м

В 8.00 подъем, солнечно. Решаем устроить дневку из-за плохого самочувствия участника (слабость, небольшая боль в горле). Его плохое самочувствие, по-видимому, связано с инфекцией, которая пришла от Зарины и начала бродить по группе, а также тем, что незадолго до похода он переболел острым бронхитом. Отправлять его домой не хотелось, поэтому решили дать ему отдохнуть денек, в надежде на улучшение самочувствия.

Идем в а/л Уллу-Тау. Обедаем в кафе хычинами и берем в домике большую комнату без кроватей за 1750 на 7 человек. Душ (входит в стоимость) по расписанию с 19.00, свет тоже по расписанию в домиках с 19.00.

День 9. 6.08.2017. а/л Уллу-Тау – д.р.Адырсу – ночевки «у Рыжих скал».
Погода: Солнечно, небольшая облачность
Итого:
Расстояние: 5,3 км
Высота места ночевки: 3150 м
Изменение высоты: 790 м

После дневки участнику вроде как стало лучше, однако мы решили не брать высокий темп, а подойти под пер. Грановского и встать на ночевках «у Рыжих скал». В 6.20 (по холодку) вышли из лагеря пошли по хорошо натоптанной турированной тропе вверх вдоль реки Адыр-су (правый берег). Через два перехода доходим до правого притока, который без труда переходим вброд. Далее тропа поднимается на гребень морены (фото 62). Доходим практически до конца гребня морены и в 10:30 спускаемся влево по ходу движения. Это и есть нужные стоянки. Место ровное, места под палатки обложены камнями, есть чистый ручей.

Фото 62. Моренный вал у ночевки «у Рыжих скал».

День 10. 7.08.2017 ночевки «у Рыжих скал» - пер.Грановского – стоянки у озера (д.р.Башиль)
Погода: Солнечно, небольшая облачность
Итого:
Расстояние: 7,7 км
Высота места ночевки: 3070м
Изменение высоты: +630 ,-690м

Перевал Грановского

Категория	2А
Высота	3759 м (3780 по нашему навигатору)
Характер	Снежно-ледовый
Ориентация	С-Ю
Расположен	N 43°10.998' E 42°52.088', северный отрог Главного Кавказского хребта, вост.ветвь ледн.Адырсу, р.Адырсу (р.Баксан) - центр.ветвь ледн.Башиль, р.Башильаузсу (р.Чегем)
Прохождение	д. р. Адыр-Су – д.р. Башиль, 07.08.2017. Снята записка группы «Сочинских Балдежников» от 20.07.2017
Необходимое снаряжение	Ледоруб, каска, кошки, в связках

Подъем в 4.00. Завтрак, сборы. В 5.50 выход из лагеря.

Движемся по тропе по гребню морены (по которой вчера пришли) по направлению к леднику. Перед ледником надеваем кошки и обвязки, начинаем подъем по левому по ходу движения краю ледника. Связавшись, обходим ледопад слева по ходу движения и поднимаемся на пологую часть ледника (фото 63).

Далее движемся в связках в сторону снежно-ледового гребня, ведущего к пер. Грановского (фото 64). Бергшрундт при подъеме на гребень хорошо виден, легко преодолевается в связках с попеременной страховкой (фото 65).

Выходим на гребень и поднимаемся по нему в сторону перевала (фото 66).

В 12.00 группа на перевале Грановского (фото 67), сняли записку группы «Сочинских Балдежников» от 20.07.2017. Турик и записка находятся на холмике над седловиной, там же находится и местная достопримечательность – отбойный молоток. Над нами летают орлы.

В 12.30 начали спуск, обогнув «перевальный холм с молотком» слева по ходу движения (фото 68). Вышли на ледник Башиль в кошках, связались. Двигаемся вниз, придерживаясь левого края ледника, обходя трещины. Передвигаемся преимущественно по закрытому леднику (фото 69,70). Затем выходим на открытый ледник крутизной 30 градусов (фото 71), по которому спускаемся на перемычку, где удобно сделать привал. От седловины шли 1.30 ч. С этой перемычки возможны два пути к озеру – влево и вправо от гребня. Влево – короче, но круче и камнеопаснее. Мы обогнули гребень справа и по закрытому леднику шли 40 минут до ледопада. Обе ступени ледопада (фото 72, 73) обошли слева (однако, не сильно прижимаясь к скалам, откуда бывает сыпят камни) и примерно через час дошли до озера. В этом году обход ледопада выдался очень простым, провешивания перил не потребовалось.

В 16.00 поставили лагерь у озера на хороших площадках, высота 3070м (фото 74). Желающие искупались. Вечером приходили в гости козлы.



Фото 63. Выход на лед. Адырсу, к пер.Грановского.

Фото 64. Путь движения к гребню

Фото65. Прохождение бергшрунда.

Фото 66. Путь движения по гребню к пер.Грановского.



Фото 67. Группа на пер. Грановского 2А. И орел над нами.



Фото 68. Путь спуска с седловины в сторону р.Башиль.



Фото 69. Верхняя часть лед.Башиль.

Фото 70. Спуск по лед.Башиль с пер.Грановского.

Фото 71. Перемычка на лед.Башиль при спуске с пер.Грановского.

Фото 72. Обход верхней ступени ледопада.

Фото 73. Обход нижней ступени ледопада.

Фото 74. Место ночевки у озера. Вечерний гость.

День 11. 8.08.2017. Спуск по д.р. Башиль до т/б Башиль.
Погода: Солнечно, небольшая облачность.
Итого:
Расстояние: 12,6 км
Высота места ночевки: 2100 м
Изменение высоты: - 970 м.

Ночью и утром нашему приболевшему участнику опять нездоровилось, горло, температура 37.5. Несмотря на прекрасную погоду (фото 75, 76), дальнейшие наши планы (пер. Бодорку, 2Б) пришлось отменить. Было принято решение идти по запасному варианту в т/б Башиль, где нас ждала заброска.

Вышли в 7:00. Перешли ручей, организовав подстраховку веревкой (с рук), фото 77. Далее спускались вдоль ручья по осыпному склону (фото 78-80). Осыпь после отошедшего ледника местами крайне мерзкая, в одном месте повесили на спуск короткий участок перил (фото 79). Судя по крюку, мы были не первые. В 10:30 вышли на язык ледника Башиль, который пересекли и поднялись на правобережную морену. По этому моренному валу (другого пути с ледника нет) спустились в 11:40 в д.р.Башиль (фото 81). Дальше, пройдя через пастбища, перейдя по камушкам правые притоки (р.Чад, фото 82) в 13.40 стали на обед в д.р. Башиль возле чистого притока. В 15.15 продолжили движение м по тропе вниз по орогр.правому берегу р. Башиль.

Где-то в лесу к нам вышли пограничники, проверили документы. Жаль, что мы их не спросили, как тут лучше идти и продолжили спуск вниз по тропе. Нормальные люди спускаются вниз, переходят р.Башиль (вроде как «чертов мостик» из больших валунов) и идут дальше по дороге. Наша же тропа вскоре растворилась (точка потери тропы обозначена на карте). Дальше шли вдоль реки, то поднимаясь, обходя прижимы, то спускаясь (фото 83). Судя по редким следам, тут тоже кто-то ходил..

В 19.30, не дойдя километра до т/б Башиль, встали лагерем у реки, воду брали из ее чистого притока.

Фото 75. Озеро утром.

Фото 76. Вид на пер. Бодорку со стороны Башиля.


Фото 77. Переправа через приток.

Фото 78. Спуск с лед.Башиль.

Фото 79. Участок перил при спуске с лед. Башиль.

Фото 80.

Фото 81.У лед.Башиль.

Фото 82. Долина реки Башиль.

Фото 83. Участок по д.р.Башиль без тропы.

День 12. 9.08.2017 . Полудневка. Разборка заброски. Прогулка к водопаду Абайсу.
Погода: Облачно, вечером дождь.
Итого:
Расстояние: 8,3 км
Высота места ночевки: 2100 м
Изменение высоты: -/+ 250 м.

В 8.00 вышли с места ночевки, перешли приток по завалу из деревьев (фото 84) и вышли на хорошую тропу, ведущую в т/б Башиль. По пути наелись черники и земляники.

В 10.00, забрав заброску, перешли по хорошему подвесному мосту на орогр. левый берег р.Башиль. Поднявшись 50 метров от реки поставили лагерь возле левого притока р. Башиль (Джайлыксу). Выше по течению р.Джайлыксу можно перейти по небольшому мостику.

На сегодня по плану кроме разбора заброски запланирована прогулка до водопада Абай-Су. Это самый высокий некаскадный водопад Кабардино-Балкарии. Его общая высота 78 метров, из них – 72 метра непрерывного падения. Считается, что водопад назван именем балкарского охотника Абая, известного своей удивительной меткостью и поэтому никогда не возвращавшегося домой без добычи. Мы планировали дойти до водопада по левому берегу р. Башиль, а вернуться по дороге по правому. Однако, по левому берегу пройти не удалось, т.к. прохождение вброд притоков оказалось затруднительным.

В 14.00 перешли реку по подвесному мосту, прошли т/б Башиль и пошли к водопаду по правому берегу реки по дороге вниз через лес до следующего моста. Шли примерно 2ч. Перешли на левый берег р.Башиль и поднялись к водопадам за 30 минут. Водопад красивый (фото 85), однако в наше время уже маловодный. Сюда приезжают отдыхающие на машинах. Обратная дорога заняла 2.5 часа, начался мелкий дождь (фото 86). В 18.00 вернулись в лагерь. Наш приболевший участник вполне бодр и полон сил, поэтому планируем продолжить маршрут без изменений.

Фото 84. Переправа через приток р.Башиль.

Фото 85. Водопад Абайсу.

Фото 86. Подвесной мост у т/б Башиль.

День 13. 10.08.2017 . Подъем по д.р.Джайлыксу
Погода: Солнечно
Итого:
Расстояние: 8,8 км
Высота места ночевки: 2920 м
Изменение высоты: +820 м.

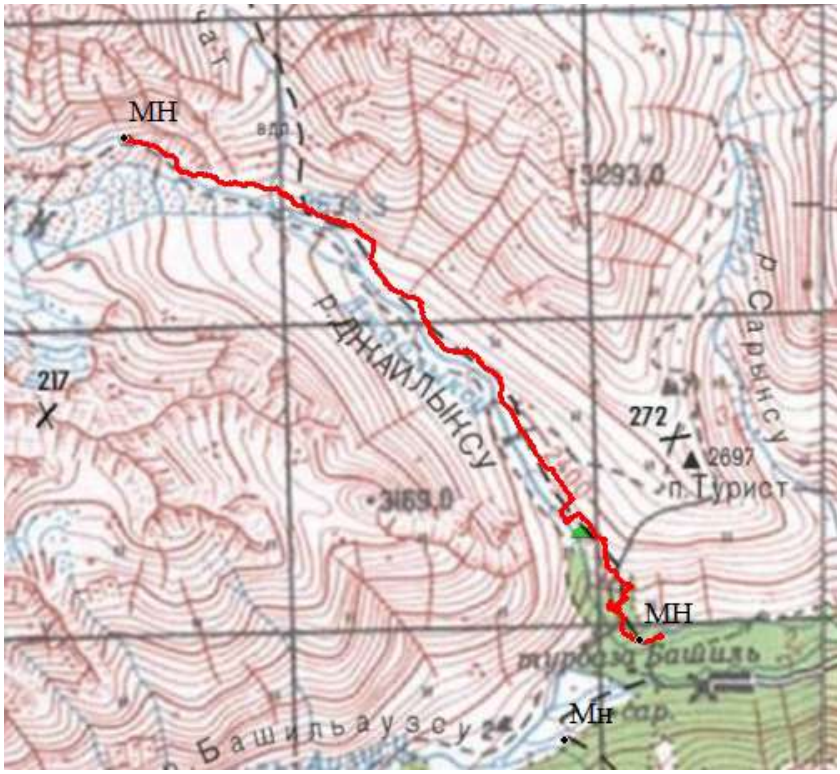

Подъем в 5.00, выход в 7.15. По мостику (фото 87) перешли р.Джайлыксу и далее пошли по тропе. Тропа маркированная, идет через лес и около водопадика резко поднимается вверх. В 10.00 вышли из лесной зоны. Далее продолжаем движение по тропе (фото 88) вверх вдоль реки по орогр. левому берегу р.Джайлыксу, пересекая притоки.

В 13.00 на развилке возле притока Джайлыксу (тропа по нему ведет к перевалам Килар и Штернберга) встали на обед. В 14.00 продолжили движение (на развилке налево, фото 89). В 16.30 стали на ночевку на хороших площадках среди моренных валов, есть вода (фото 90).

Фото 87. Мостик через р.Джайлыксу.

Фото 88. Выход из зоны леса, д.р.Джайлыксу.

Фото 89. Путь к лед.Джайлык.

Фото 90. Место ночевки.

День 14. 11.08.2017. Подход под пер. Донкина
Погода: Солнечно
Итого:
Расстояние: 5,8 км
Высота места ночевки: 3370 м
Изменение высоты: + 450 м.

Подъем в 5.00, вышли в 7.00. Поднялись на гребень левобережной морены, движемся вверх. В 10.30 спустились с гребня морены и выходим на ледник Джайлык, надеваем кошки. Подходим под пер. Чегемское седло (фото 91). Оценив состояние перевала на настоящий момент (лед, снега почти нет, достаточно камнеопасно) и состояние группы (особого рвения лезть туда не обнаружено), решаем отказаться от его прохождения.

В 12.30 выдвигаемся в сторону пер.Донкина. С 13 до 14.00 обед, размышления о дальнейших планах. Решаем заночевать на леднике Джайлык, потому что ночевать непосредственно в цирке пер.Донкина кажется опасным (фото 92). В 15.00 становимся на ночевку.

Фото 91. Перевал Чегемское Седло (2Б) со стороны лед.Джайлык.



Фото 92. Лед.Джайлык, впереди – пер.Донкина.

День 15. 12.08.2017. Прохождение перевала Донкина.
Погода: Утром ясно, на перевале небольшая пурга, к ночи прояснение.
Итого: Расстояние: 3,5 км
Высота места ночевки: 3850 м
Изменение высоты: +280, - 200 м.

Перевал Донкина

Категория	2Б
Высота	4073 м (4050 по нашему навигатору)
Характер	Ск-лед
Ориентация	З-В
Расположен	Перевал соединяет долины ледников Северный Юном и Джайлык, находится между вершинами 4424 и Чегембаши
Прохождение	лед. Джайлык – лед.Сев.Юном, 12.08.2017
Необходимое снаряжение	основная верёвка – на каждых 2-3 человек, петли станционные, ледобуры. Личное спец.снаряжение, в том числе кошки

С места ночевки на леднике (фото 93) вышли в 6:15. С одной стороны, хотелось выйти пораньше, потому что известно, что с этой стороны перевал камнеопасен. С другой стороны, выходить затемно и лавировать между трещин (при продолжительном подходе к перевальному взлету) в сумраке тоже затруднительно. Ночевать непосредственно в цирке перевала было также чрезвычайно опасно из-за возможного схода камней или льда.

Ледопад обходим слева по ходу движения (фото 94, 95). Сильно прижиматься к скалам слева не хочется, из-за возможного схода камней и льда (фото 95, 97).

В 9:00 группа подошла под перевальный взлет (фото 96). Весь склон подрезан бергшрундом, также видны места схода камней. Обычно группы проходят этот перевал в обратную сторону, спускаясь по скалам. При подъеме же без передвижения по льду движение не видится возможным. Выбираем наиболее логичный и безопасный путь пересечения бергшрунда по льду с последующим выходом на скально-осыпную полку (фото 98). Станции организовываем на ледобурах.

Бергшрунд (фото 99) несколько человек преодолели с рюкзаком, рюкзаки остальных, также как и рюкзак лидера, вытянули на станцию сверху.

До скальной полки (фото 100) провесили одну веревку (с промежуточной станцией над бергшрундом). Далее еще полторы веревки для подстраховки наклонного траверса по скально-осыпной полке (станции на скальных выступах). Здесь, перед последним крутым подъемом на перевал, можно достаточно безопасно посидеть и передохнуть (фото 101).

При прохождении ледового участка несколько раз пролетали мимо единичные камни. В одного из участника пара небольших камней все таки попала (в рюкзак, каску, ногу по касательной), но без видимых последствий (отделались испугом).

Отсюда до перевальной седловины провешиваем перила (фото 103), станции на скальных выступах, промежуточные точки на ледобурах. Основную веревку 50 м для удобства наращиваем (всего около 60 м).

В 15:30 группа поднялась на перевал (фото 104). Есть памятная табличка, висят оставшиеся от прошлых групп петли для спуска. Записка в туре не найдена. На седловине есть место под одну-две небольшие палатки, вода – только снег. Уже при выходе на перевал погода начала портиться. Пришедшая туча посыпала нас немного снежком.

Начали спуск в долину р.Куллумкол (фото 105). Спускаемся в связках по леднику крутизной градусов до 20, местами закрытому. Держимся правого края, обходя ледовые разрывы, но не сильно прижимаясь под скалы, с которых возможен сход камней. В 18:00 вышли на ровный и безопасный участок ледника, где и решили заночевать (фото 106).

Фото 93. Ночевка на лед.Джайлык.

Фото 94. Начало подъема под пер.Донкина.

Фото 95. Подход к пер. Донкина.

Фото 96. Цирк пер.Донкина.

Фото 97. Цирк пер.Донкина.

Фото 98. Перевальный взлет пер.Донкина (2Б).

Фото 99. Прохождение бергшрунда.

Фото 100. Выход на скально-осыпную полочку.

Фото 101. Участок полочки перед подъемом на перевал.

Фото 102. Вид на цирк перевала и возможную точку для спуска.

Фото 103.Последний участок перевального взлета.

Фото 104. На седловине пер.Донкина 2Б.

Фото 105. Путь спуска с пер.Донкина в д.р.Куллумкол.

Фото 106. Место ночевки под перевалом.

День 16. 13.08.2017. М.н. – д.р. Куллумкол – д.р. Адырсу – пос. Верхний Баксан.
Погода: Солнечно
Итого:
Расстояние: 19 км
Высота места ночевки: 1850 м
Изменение высоты: -2000 м.

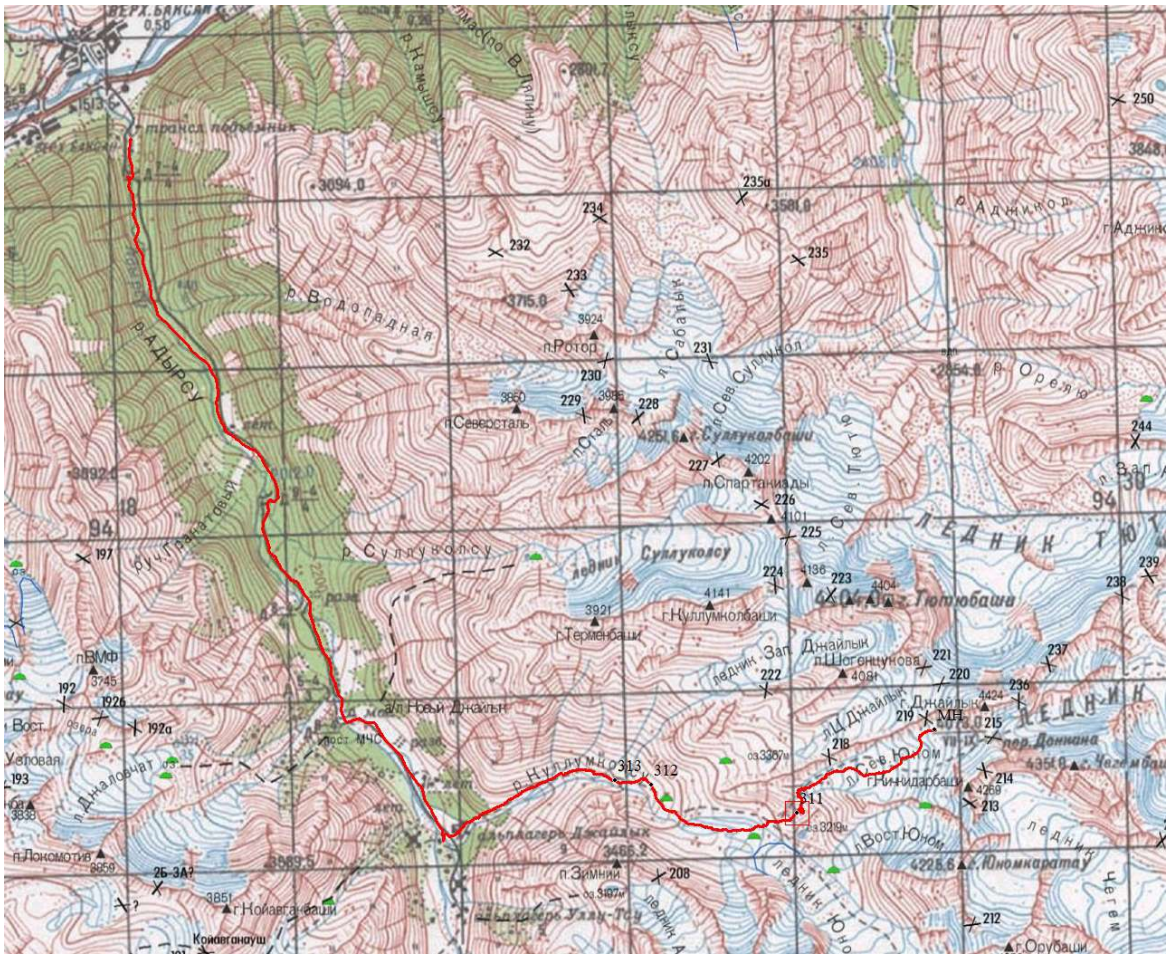
р. Адырсу
р. Вордопадная
р. Суллукол
р. Куллумкол
Ледник Тютюбаши
Ледник Суллукол
г. Куллумкол
г. Суллукол
г. Тютюбаши
г. Терменбаши
г. Спартанизды
г. Ротор
г. Северсталь
г. Орелю
г. Аджинко
г. Ниндарбаши
г. Юномкаратау
г. Орубаши
г. Зимний
г. Ноябрьский
г. Локомотив
г. Ноябрьский
п. Новый Джайлык
п. Шогенцукова
п. Вост. Юном
п. Зимний
п. Ноябрьский
п. Локомотив
п. Днаалочат
п. Вост. Джайлык
п. Зап. Джайлык
п. Сев. Юном
п. Сев. Тютю
п. Сев. Суллукол
п. Сабалык
п. Аджинко
п. Орелю
п. Ротор
п. Северсталь
п. Спартанизды
п. ВМФ
п. Джайлык
п. Джайлык
п. Джайлык

Сегодня нам предстоял спуск вниз. Группа уже настроилась на скорый душ, хычины и прочий отдых и планировала спуститься и закончить маршрут.
С места ночевки вышли в 7:00. Движемся влево по леднику, обходя крутой участок и большие трещины (фото 107, 108). В 8:15 подходим к трещине с текущей водой (фото 109), вдоль которой приходим к концу ледника и вытекающему из-под него ручью Куллумкол. В 8:50 переходим на осыпь, снимаем кошки, железо, обираем веревки.
На спуск среди осыпи начали появляться турики (фото 110).
В 9:40 спускаемся с бараньев лбов и осыпи (фото 111). Здесь хорошие места для стоянки, есть ручей и тень от большого камня. Также встретили уларов☺ (фото 112).
Дальше по долине р. Куллумкол идет хорошая тропа, маркированная туриками (фото 113).
В 13:30 спустились в д.р.Адырсу, прошли мимо развалин старого Джайлыка. Надеялись посетить тут кофешку, в которой руководитель был в прошлых походах, однако нынче там не кормили. Решили зайти в а/л Уллу-тау (фото 114) и пообедать там. Немного подкрепившись, спустились по дороге вниз, вызвали к подъемнику транспорт, который отвез нас в Терскол.

Фото 107. Спуск с пер.Донкина по лед. Сев.Юном

Фото 108. Спуск с пер.Донкина по лед. Сев.Юном.

Фото 109. Спуск с пер.Донкина по лед. Сев.Юном.

Фото 110. Внизу – д.р.Куллумкол.

Фото 111. Место спуска с ледника сев.Юном.

Фото 112. Местные жители.

Фото 113. В д.р.Куллумкол.

Фото 114. Зашли в а/л Уллу-Тау.

Выводы и рекомендации

Целью нашего мероприятия было прохождение спортивного горного похода в рамках 4 к.с. в районе Приэльбрусья. Хотелось сделать насыщенный поход, с посещением красивых мест данного района, посмотреть множество долин рек. Маршрут пролегал как по классическим для данного района перевалам, так и по реже посещаемому району р.Юсеньги и представлял большой интерес для участников группы (в большинстве не знакомым с данным районом). Тщательный подбор снаряжения и продуктов, планирование двух заброcок на маршруте, позволило сделать рюкзаки достаточно легкими. Однако, болезни двух участников непосредственно перед походом и заболевшая в первый день (а, видимо, еще в дороге) участница помешали выполнению планов.

Поставленные задачи были решены лишь частично. Из заявленных препятствий 2Б к.с. удалось пройти только пер.Донкина. Однако информация о его прохождении имеет ценность, поскольку в последние годы перевал не часто посещаем (во всяком случае, современных описаний прохождения в нашу сторону найдено не было).

Повсеместное таяние ледников сильно заметно в районе похода: ледник Башиль (при спуске с пер. Грановского) и ледник Джайлык (при подходе к пер.Донкина) уменьшились в размерах и в своей нижней части представляют достаточно неприятную для прохождения «каменоломню». Ледник В.Донгузорун при подходе к пер.Когутай стал сильно разорван, категория данного перевала оценивается как 2А (что уже отражено в современном классификаторе. На момент выпуска был 1Б*). Перевалы на Кавказе становятся все более камнеопасны.

Переправы горных рек в данном районе представляют некоторые трудности. Обозначенные на картах мосты - обычно присутствуют и поддерживаются в хорошем состоянии, однако в отсутствие мостов пересечение рек затруднительно или не возможно.

Сложностей с местными жителями, заездом-выездом, оставлением заброски данный район не имеет. Оформление погранпропусков в настоящее время также предельно упрощено - в погрануправление по электронной почте заранее отправляется скан необходимых документов. Оригинал пропуска - они могут прислать Почтой России прямо вам домой или вы можете забрать его по приезду. Время оформления пропуска для граждан РФ - 1 месяц. Пропуск (как групповой, так и индивидуальный) могут оформить сразу на всю территорию КБР продолжительностью до конца календарного года. И все это - абсолютно бесплатно.