МОСКОВСКИЙ КЛУБ ТУРИСТОВ «ВЕСТРА»

Отчет

О прохождении спортивного горного похода II к.с.

Центральный Кавказ

С 4 июля по 16 июля 2021 г.

Нитка маршрута: *Урочище Уштулу – д.р. Карасу – пер. Штулу (Кривосивцек, н/к, 3338м) – д.р. Мосота - д.р. Харесидон – д.р. Гебидон – пер. Авсанау (1А, 2900м) – ледник Бартуй – ледник Кушдарх – пер. Цагардор (1Б, 3450м) – ледник Бартуй – д.р. Бартуидон – с. Дзинага – д.р. Гулардон – пер. Гуларцвег (Казафтцаг н/к, 2954м) – д.р. Сардидон – пер. Дунта (н/к, 2360м) – д.р. Сангутидон – ледник Восточный Кайсар – пер. Даргом Верхний (1Б, 3700м) – ледник Донисар – д.р. Даргонком – с. Дунта – с. Камунта*

Руководитель: Галдин Илья Денисович (ЗГУ)
Контакты: mymainwilliw@gmail.com

Тур-клуб: МКТ «Вестра» – westra.ru

2020 г.

1 Справочные сведения ... 3
Нитка маршрута ... 3
Выбор района и маршрута ... 3
Тренировки ... 3
Потенциальные опасности маршрута ... 4
Трещины, закрытые ледники ... 4
Камнеопасность ... 4
Травянистые склоны ... 4
Применение специального снаряжения ... 4
Броды ... 4
Дикие животные ... 4
Принятые сокращения и обозначения ... 5
2 Список участников ... 5
3 График маршрута ... 7
3.1 Заявленный график ... 7
3.2 График пройденный ... 8
3.3 изменения в маршруте ... 9
3.4 Высотный график ... 9
3.5 Обзорная схема маршрута ... 10
3.6 Описание маршрута ... 11
День 0. 02-03.07.2021 – Заезд. ... 11
День 1. 04.07.2021 – Долина реки Карасу ... 11
День 2. 05.07.2021 –Подход к пер. Каласирт (1Б) и Штулу (н/к) ... 18
День 3. 06.07.2021 –перевал Штулу (н/к), долины рек Гурамидон и Харесидон ... 26
День 4. 07.07.2021 –Турбаза Орлиное гнездо, долина реки Гебидон ... 38
День 5. 08.07.2021 –Перевал Авсанау(1А), озеро Маскутицад ... 47
День 6. 09.07.2021 –Днёвка, занятия на леднике Бартуй ... 57
День 7. 10.07.2021 –перевал Цагардор (1Б), спуск в долину реки Бартуидон ... 61
День 8. 11.07.2021 –Долина реки Бартуидон, село Дзинага ... 72
День 9. 12.07.2021 –перевал Гуларцвег (н/к) ... 82
День 10. 13.07.2021 –Перевал Дунта (н/к), долина реки Сангутидон ... 89
День 11. 14.07.2021 – Озеро перед перевалом Даргом Верхний (1Б) ... 99
День 12. 15.07.2021 – Перевал Даргом Верхний (1Б) ... 105
День 13. 16.07.2021 – Долина реки Даргоником, село Комунта ... 117
Выезд ... 122
3.7 Паспорта перевалов ... 123
Перевал Штулу н/к ... 123
Перевал Гуларцвег н/к ... 123
Перевал Дунта н/к ... 124
Перевал Авсанау 1А ... 124

Перевал Цагардор 1Б 125
Перевал Даргом Верхний 1Б 125
4 Итоги, выводы, рекомендации 126
4.1 занятия на маршруте 126
4.2 Рекомендации прохождения препятствий 126
4.3 Выводы 126
5 Приложения 127
5.1 Перевальные записки 127
Перевал Штулу н/к 127
Перевал Гуларцвег н/к 127
Перевал Авсанау 1А 128
Перевал Цагардор 1Б 128
Перевал Даргом Верхний 1Б 129
5.2 Фотоматериалы 130
5.3 Картографические материалы и геоданные 130
5.4 Питание 130
5.5 Медицина 131
5.6 Финансы 132
5.7 Снаряжение 132
5.8 Документы 133
5.9 Использованные отчеты и материалы 133

1 СПРАВОЧНЫЕ СВЕДЕНИЯ

Вид туризма	Горный
Регион Россия	Кабардино-Балкарская Республика (КБР), Северная Осетия-Алания (СОА)
Район	Дигория (Центральный Кавказ)
Категория сложности	II к.с.
Количество участников	8 человек
Сроки проведения	С 7 июля по 16 июля 2021 г.
Продолжительность	13 дней
Протяжённость	113 км (по треку с учётом радиальных выходов в одну сторону, без коэффициента 1,2)
Набор высоты	7374м
Маршрутная книжка	1/3-203

НИТКА МАРШРУТА

Урочище Уштулу – д.р. Карасу – пер. Штулу (Кривосивцек, н/к, 3338м) – д.р. Мосота - д.р. Харесидон – д.р. Гебидон – пер. Авсанау (1А, 2900м) – ледник Бартуй – ледник Кушдарх – пер. Цагардор (1Б, 3450м) – ледник Бартуй – д.р. Бартуидон – с. Дзинага – д.р. Гулардон – пер. Гуларцвег (Казафтцаг н/к, 2954м) – д.р. Сардидон – пер. Дунта (н/к, 2360м) – д.р. Сангутидон – ледник Восточный Кайсар – пер. Даргом Верхний (1Б, 3700м) – ледник Донисар – д.р. Даргонком – с. Дунта – с. Камунта

Пройдено всего препятствий	5
Распределение по категорийности	
н/к	2
1А	1
1Б	2
Максимальная высота	3700 м (Даргом Верхний 1Б)
Максимальная высота ночёвки	3115 м (Озеро перед перевалом Даргом Верхний 1Б)
Количество ходовых дней	12
Количество заброс ок	2 4 день – турбаза «Орлиное гнездо» 8 день – турбаза «Дзинага» (в магазине)

ВЫБОР РАЙОНА И МАРШРУТА

Район Дигория был выбран запасным вариантом проведения школьного УТП взамен основного варианта – Памиро Алай в Киргизии. В связи с отсутствием нормальной стоимости билетов из Оша в Москву, было принято решение готовиться к запасному варианту. Район Дигория доступный для заброски. Тропы здесь имеют свойство быстро устаревать под воздействием изменения горного рельефа. Горы часто осыпаются, сходят сели. Поэтому, хотя район и хорошо разведан, нужно быть готовым к непредвиденным изменениям планов и маршрута. Дожди в июле месяце – нормальное явление. В этот месяц погода здесь переменчива. На высоте утро может встретить туристов устойчивой отрицательной температурой. На простых перевалах рельеф в основном осыпной с не редкими снежниками. Также в изобилии хороших снежно-ледовых перевалов вше категории 2А, все они располагаются в области ледников. На центральном и западном Кавказе хорошо развита работа службы МЧС. Район достаточно густонаселён.

ТРЕНИРОВКИ

Поход обозначался как спортивный и предполагал систему активных тренировок на использование техники и получения навыков хождения по горному рельефу. Так же группа тренировала работу в команде при наступлении ЧС. Группа учувствовала в соревнованиях по

ПСР, ТГТ и прошла финальный кросс-поход, организованный МКТ «Вестра». Соревнования прошли без ярких призов, но показали себя достойно.

ПОТЕНЦИАЛЬНЫЕ ОПАСНОСТИ МАРШРУТА

ТРЕЩИНЫ, ЗАКРЫТЫЕ ЛЕДНИКИ

Для середины лета характерны открытые ледники на высотах до 3000м, Ледники Бартуй, Каисарцете, и Донисар на этих высотах без трещин и проходятся без связок. Выше 3000м ледники плотно закрыты снежным фирном, где прощупываются небольшие трещины. Там понадобится страховка связкой. Каждый участник группы был оснащен кошками, а каждая связка – верёвкой. Единственный закрытый ледник Куршдах группа проходила в полной боевой готовности в связках.

КАМНЕОПАСНОСТЬ

Горы Кавказа имеют осыпной характер. Там, где осыпь не скреплена снегом и льдом камни будут с большей вероятностью живыми. Время от времени, особенно в окрестностях ледника Бартуй, слышны звуки камнепадов. Ночёвки и пути подъёма/спуска нужно выбирать с особой внимательностью. На нашем планируемом маршруте три перевала являются камнеопасными, из них Даргом Верхний (1Б*) имеет реальную опасность словить камень, как при подъеме, так и при спуске с него. Такие перевалы мы проходили в каске и с соблюдением правил безопасности при хождении на каменисто-осыпных склонах. В наиболее опасных участках провешивали перила.

ТРАВЯНИСТЫЕ СКЛОНЫ

Несколько перевалов имеют травянистые и крутые травянистые склоны. В случае мокрой погоды это может представлять опасность срыва и соскальзывания вниз. Для предотвращения подобных случаев каждый участник проходил такие участки в касках с ледорубом наизготовку. При мокрых склонах предполагалось проходить препятствия в кошках.

ПРИМЕНЕНИЕ СПЕЦИАЛЬНОГО СНАРЯЖЕНИЯ

Для преодоления перевалов 1Б группа имела снаряжение для организации ледовых, снежных и простых скальных станций. На каждую связку было 2 ледобура, и 1 станционная петля. Каждый участник имел при себе ледоруб для преодоления крутых склонов., кошки для прохода по ледовым и снежным рельефам. На простом рельефе использовались трекинговые палки. На маршруте ледовые станции и снежные станции не понадобились. В крайних случаях вешали верёвку на рюкзак для подстраховки участников при подъеме на морену. На перевале Даргом Верхний (1Б*) использовали простые скальные станции на станционной петле, накинутой на скальные выступы.

БРОДЫ

Маршрут предполагал несколько бродов рек, некоторые из них переправлялись стенкой. Глубина бродов достигала до пояса со скоростью течения не выше 2 м/с. Большинство рек проходится в одиночку без какого-либо риска быть смытым течением. Сложность преодоления брода реки Сардидон зависит от прошедших погодных условий: после дождей она сильно разливается, после чего становится труднопроходимой, в предыдущих отчётах группы ждали спада воды несколько суток.

ДИКИЕ ЖИВОТНЫЕ

Горная живность не сильно разнообразна. По маршруту, на высоте от 2000 м проживает не так много видов, способных навредить походу. На скальных склонах большая вероятность встретить горных копытных представителей, таких как туры. Для защиты своего стада мужские особи способны скидывать камни на ничего не подозревающих туристов. Ношение касок обязательно.

ПРИНЯТЫЕ СОКРАЩЕНИЯ И ОБОЗНАЧЕНИЯ

Время местное, если не указано обратное.

Координаты приведены в системе координат WGS84 в десятичной нотации. В качестве источника данных GPS использовались прибор GARMIN eTrex 30. Высоты точек даются по данным GPS и могут (незначительно) отличаться от указанных в каталогах перевалов.

Слова «левый» и «правый» означают «орографически левый» (ОЛ) и «орографически правый» (ОП), если не указано обратное.

ПХД = «по ходу движения».

ХВ = «ходовое время»

ЧХВ = «чистое ходовое время».

М.н = «место ночёвки».

р. = «река»

д.р. = «долина реки»

пер. = «перевал»

2 СПИСОК УЧАСТНИКОВ

№ п/п	Фотография	Фамилия, Имя, Отчество	Год рождения	Туристский опыт	Должность
1		Галдин Илья Денисович	1992	1 ПР Республика Крым, 3ГУ Памиро-Алтай Фанские горы, 2ГУ Киргизский хребет	Руководитель
2		Антонова Алена Павловна	1992	н/к с эл. 2 ГУ Седловина Эльбруса, н/к ГУ Абхазия, н/к ПУ Крым	Хронометрис, Зам. Медика
3		Демидова Юлия Дмитриевна	1992	н/к ГУ 30-й маршрут Кавказ	Финансист

4		Лозовой Дмитрий Георгиевич	1984	н/к ГР 30-й маршрут Кавказ	Штурман
5		Меновщикова Наталья Андреевна	1988	н/к с эл. 2 ГУ Зимние сборы Приэльбрусье	Завхоз
6		Чуйко Андрей Викторович	1986	1 с эл. 2 ГУ Восточный Кавказ - Приказбечье	Снаряженец
7		Шагов Игорь Владимирович	1984	н/к 30-й маршрут Кавказ	Фотограф
8		Алексеев Владимир Николаевич	1984	1 ГР Алтай Катунский хребет, 1 ГУ Алтай Катунский хребет	Реммастер

3 ГРАФИК МАРШРУТА

3.1 ЗАЯВЛЕННЫЙ ГРАФИК

Урочище Уштулу – д.р. Карасу - пер. Каласирт (1Б, 3354м) – д.р. Карасу – пер. Штулу (Кривосивцек, н/к, 3338м) – д.р. Мосота - д.р. Харесидон – д.р. Гебидон – пер. Короткий (1А, 3000м) – ледник Бартуй – ледник Кушдарх – пер. Красивый (1Б, 3450м) – д.р. Фастагдон – д.р. Караугомдон – с. Дзинага – д.р. Гулардон – д.р. Гудиардон – пер. Гулар Верхний (1Б, 3400м) – д.р. Хуппапра – д.р. Сардидон – пер. Дунта (н/к, 2360м) – д.р. Сангутидон – ледник Восточный Кайсар – пер. Даргом Верхний (1Б, 3700м) – ледник Донисар – пер. Садон Верхний (1А, 3392м) – п. Садон

День	Дата	Нитка маршрута	Спуск, м	Набор, м	км	Способы передвижения
1	04.07	Урочище Уштулу – д.р. Карасу	-0	+662	9	Пешком
2	05.07	М.н. – подход под **пер. Каласирт (1А, 3354м)** – д.р. Карасу	-774	+1012	5,3	Пешком
3	06.07	М.н. – **пер. Штулу (Кривосивцек, н/к, 3338м)** – д.р. Мосота - д.р. Харесидон	-1023	+500	10,4	Пешком
4	07.07	М.н. – д.р. Гебидон	-566	+829	13,3	Пешком
5	08.07	М.н. – **пер. Короткий (1А, 3000м)** – ледник Бартуй	-310	+628	3,4	Пешком
6	09.07	ДНЁВКА	-60	+80	1,4	Пешком
7	10.07	М.н. – ледник Иська – **пер. Красивый (1Б, 3450м)** – д.р. Фастагдон	-1432	+749	6,2	Пешком
8	11.07	М.н. – д.р. Караугомдон – с. Дзинага - д.р. Гулардон	-704	+673	12,8	Пешком
9	12.07	М.н. – д.р. Гудиардон	-0	+970	3,4	Пешком
10	13.07	М.н. – **пер. Гулар Верхний (1Б, 3400м)** – д.р. Хуппапра – д.р. Сардидон	-1478	+544	7,2	Пешком
11	14.07	М.н. – пер. **Дунта (н/к, 2360м)** – д.р. Сангутидон – ледник Восточный Кайсар	-663	+571	9,8	Пешком
12	15.07	М.н. – **пер. Даргом Верхний (1Б, 3700м)** – ледник Донисар	-638	+1718	4,4	Пешком
13	16.07	М.н. - **пер. Садон Верхний (1А, 3392м)** – п. Садон	-1704	+334	4,36	Пешком
14	17.07	ЗАПАСНОЙ				

3.2 ГРАФИК ПРОЙДЕННЫЙ

Урочище Уштулу – д.р. Карасу – пер. Штулу (Кривосивцек, н/к, 3338м) – д.р. Мосота - д.р. Харесидон – д.р. Гебидон – пер. Авсанау (1А, 2900м) – ледник Бартуй – ледник Кушдарх – пер. Цагардор (1Б, 3450м) – ледник Бартуй – д.р. Бартуидон – с. Дзинага – д.р. Гулардон – пер. Гуларцвег (Казафтцаг н/к, 2954м) –д.р. Сардидон – пер. Дунта (н/к, 2360м) – д.р. Сангутидон – ледник Восточный Кайсар – пер. Даргом Верхний (1Б, 3700м) – ледник Донисар – д.р. Даргонком – с. Дунта – с. Камунта

День	Дата	Нитка маршрута	Спуск, м	Набор, м	км	Способы передвижения
1	04.07	Урочище Уштулу – д.р. Карасу	-0	+655	9.9	Пешком
2	05.07	М.н. – **пер. Каласирт (1А, 3354м)** – д.р. Карасу	-485	+660	4	Пешком
3	06.07	М.н. – **пер. Штулу (Кривосивцек, н/к, 3338м)** – д.р. Мосота - д.р. Харесидон	-1011	+527	10,4	Пешком
4	07.07	М.н. – д.р. Гебидон	-530	+600	16	Пешком
5	08.07	М.н. – **пер. Авсанау (1А, 2900м)** – ледник Бартуй	-204	+827	5	Пешком
6	09.07	ДНЁВКА	0	0	0	Пешком
7	10.07	М.н. – ледник Кушдарх – **пер. Цагардор (1Б, 3450м)** – ледник Кушдарх – ледник Бартуй – д.р. Бартуидон	-1186	+753	7,1	Пешком
8	11.07	М.н. – д.р. Бартуидон – с. Дзинага – тур-база Дзинага	-982	+0	10,5	Пешком
9	12.07	М.н. – д.р. Гулардон - пер. **Гуларцвег (Казафтцаг н/к, 2954м)** –д.р. Сардидон	-730	+1050	17,4	Пешком
10	13.07	М.н. – пер. **Дунта (н/к, 2360м)** – д.р. Сангутидон	-768	+603	11,6	Пешком
11	14.07	М.н. – ледник Восточный Кайсар	-0	+1043	3,8	Пешком
12	15.07	М.н. – **пер. Даргом Верхний (1Б, 3700м)** – ледник Донисар	-485	+564	4,3	Пешком
13	16.07	М.н. – д.р. Даргонком – с. Дунта – с. Камунта	-1293	+83	13,1	Пешком

3.3 ИЗМЕНЕНИЯ В МАРШРУТЕ

- Было решено идти перевал Цагрдор 1Б вместо перевала Красивый 1Б в связи с плохой погодной обстановкой. Видимость была не позволяющей для прохождения камнеопасного перевала. Цагардор безопаснее по камнеопасности и седловина у него шире.
- Решено перевал Цагардор 1Б пройти радиально по причине отказа одного из участников продолжать сложную часть маршрута.
- Прошли по запасному пути по перевалам Гуларцвег н/к и Дунта н/к вместо перевала Гулар Верхний 1Б. Перевал Гулар Верхний 1Б слабо хоженый, и мало свежей информации. Проанализировав темп группы, было решено не рисковать временем и идти 2 более простых перевала.
- Решено отказаться от перевала Садон Верхний 1А в связи с общей усталостью группы после прохождения перевала Даргом Верхний 1Б и пройти по запасному варианту в посёлок Дунта.

3.4 ВЫСОТНЫЙ ГРАФИК

Высотный график похода приведен на Рис. 3.1

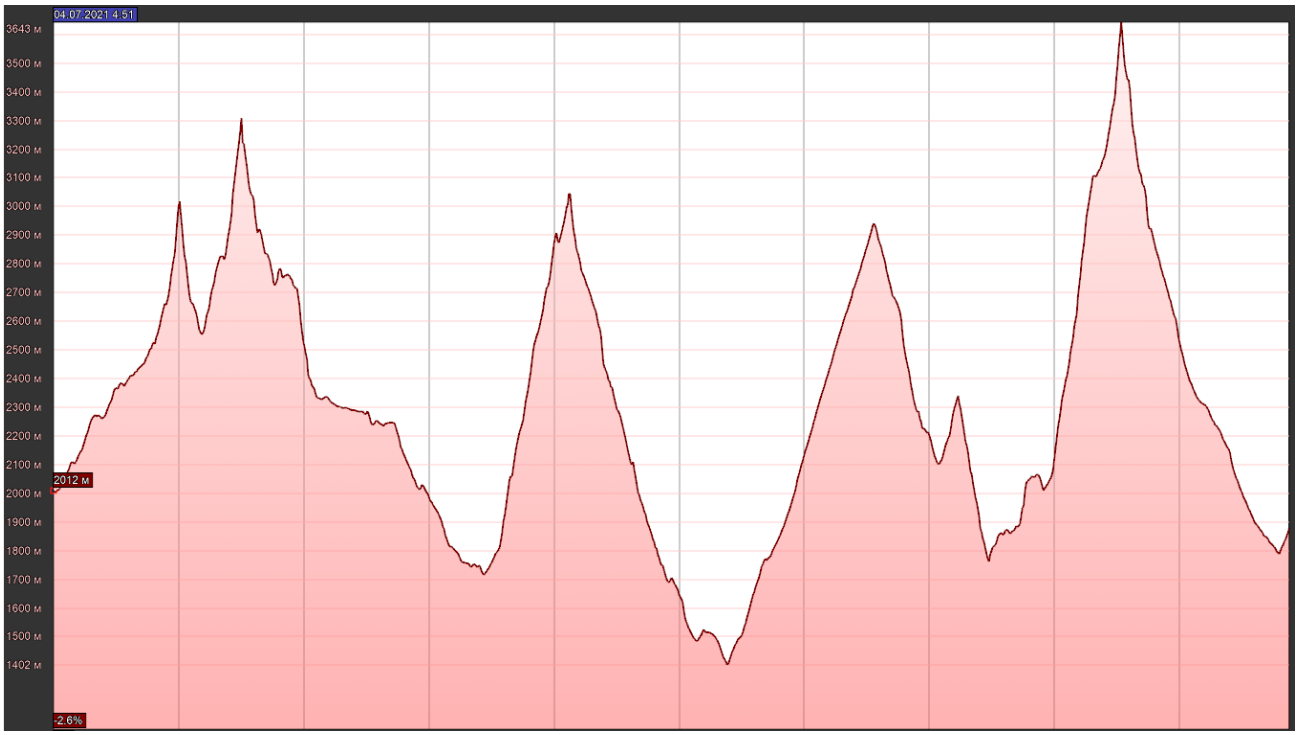

Рис. 3.1 Высотный график

Схема маршрута приведена на Рис. 3.2 и Рис. 3.3

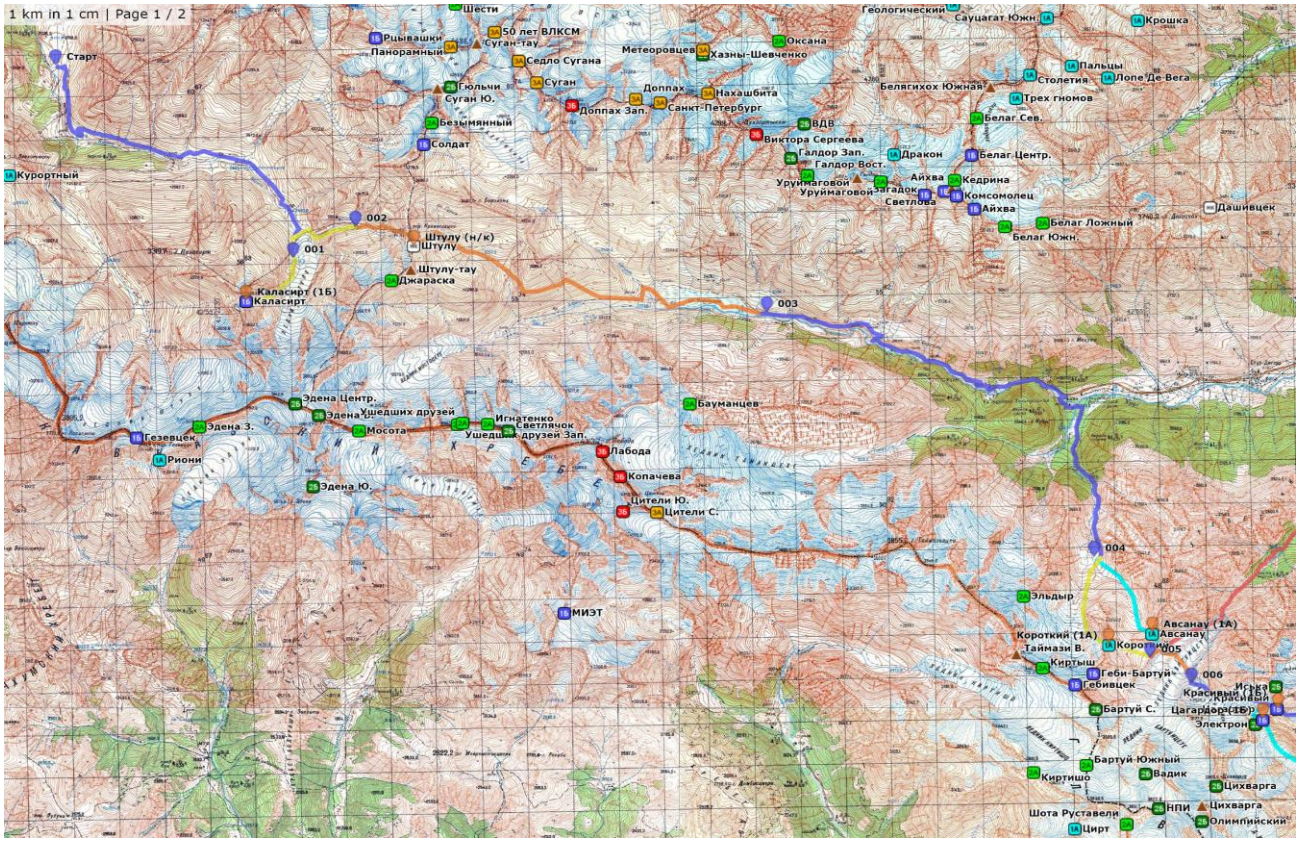

Рис. 3.2 Схема маршрута. Часть 1

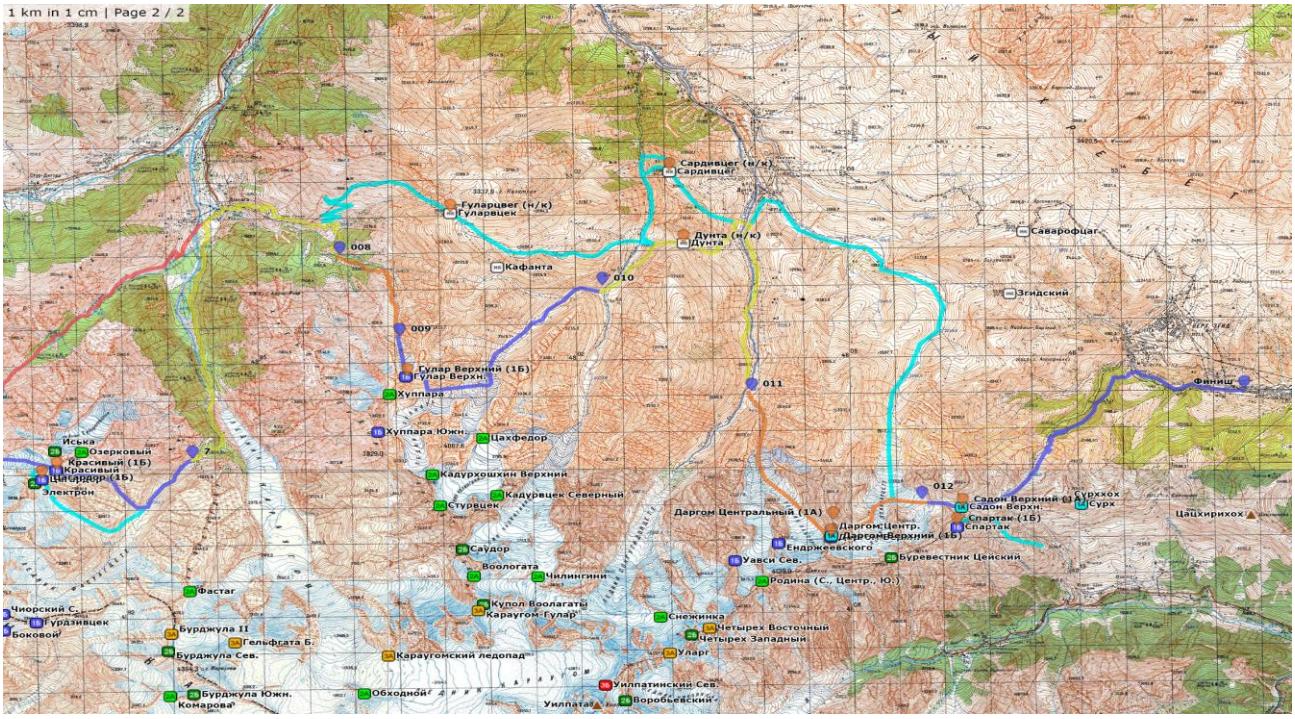

Рис. 3.3 Схема маршрута. Часть 2

3.6 ОПИСАНИЕ МАРШРУТА

ДЕНЬ 0. 02-03.07.2021 – ЗАЕЗД.

Местом старта маршрута была выбрана гостиница в урочище Уштулу. Гостиниц в урочище две и название у них очень схожее – главное не перепутать. Обе находятся на одной дороге если ехать из поселка Верхняя Балкария. Первая из них называется «Уштулу» http://ushtulu.ru/ - находится на слиянии рек Метянсуу и Карасу, единственная может у себя хранить заброску. Вторая «Приют Уштулу» https://www.instagram.com/gostinitsa_ushtulu_/ - располагается дальше по дороге, ближе к границе, на территории располагается искусственные озёра. В обоих гостиницах есть Wi-fi и отсутствует мобильная связь. В любую из госиниц лучше заехать на хорошо проходимой машине. Газель, на которой нас забрасывали, справилась с этой задачей хорошо.

Добираемся до места старта через город Нальчик. Часть группы отправлялась самолётом из Москвы - 6899р., время в пути 2 часа. Вторая часть поездом из Москвы 061ЧА, стоимость 4144р., время в пути 1 сутки, 12 часов, 28 минут. Третья часть тем же поездом 061ЧА из г. Шахты, стоимость 2060р.

Для того, чтобы приехать в урочище Уштулу заказывали трансфер. В центральном Кавказе, для туристов разного класса, известен агрегатор водителей Борис (bezonec@list.ru, 8-928-950-38-68, 8-929-884-31-75). Ему рассказали наши планы заброски на старт, заброски еды на середину маршрута, и выброски группы с маршрута. Борис занимается организацией трансфера и забросками. Электронная почта – рекомендуемый способ связи.

На маршруте у нас запланированы 2 заброски: на турбазе «Орлиное гнездо» и на турбазе «Дзинага». Обе турбазы находятся на одной дороге, поэтому на самой заброске получилось сэкономить. Стоимость заброски продуктов – 4000р + 1000р за хранение.

Из Нальчика трансфер забрал участников из аэропорта в 12 часов, после заехал на железнодорожный вокзал, забрал остальных участников группы, выехали мы в 14:00. Стоимость заброски группы в район похода 7000р. На месте старта были в 17:00. В гостинице заселились в две четырёхместные комнаты за 625р с человека за ночь. Плотно поужинали в столовой гостиницы хичинами, распределили еду и снаряжение по рюкзакам и легли спать.

ДЕНЬ 1. 04.07.2021 – ДОЛИНА РЕКИ КАРАСУ

Набор высоты	655 м	
Сброс высоты	0 м	
ХВ	7 ч 34 мин	
ЧХВ	5 ч 00 мин	
Километраж	9.9 км	
Погода		
Утро	День	Вечер
Ясно, слабый ветер	Ясно, ветрено	Пасмурно, гроза, град, сильные порывы ветра

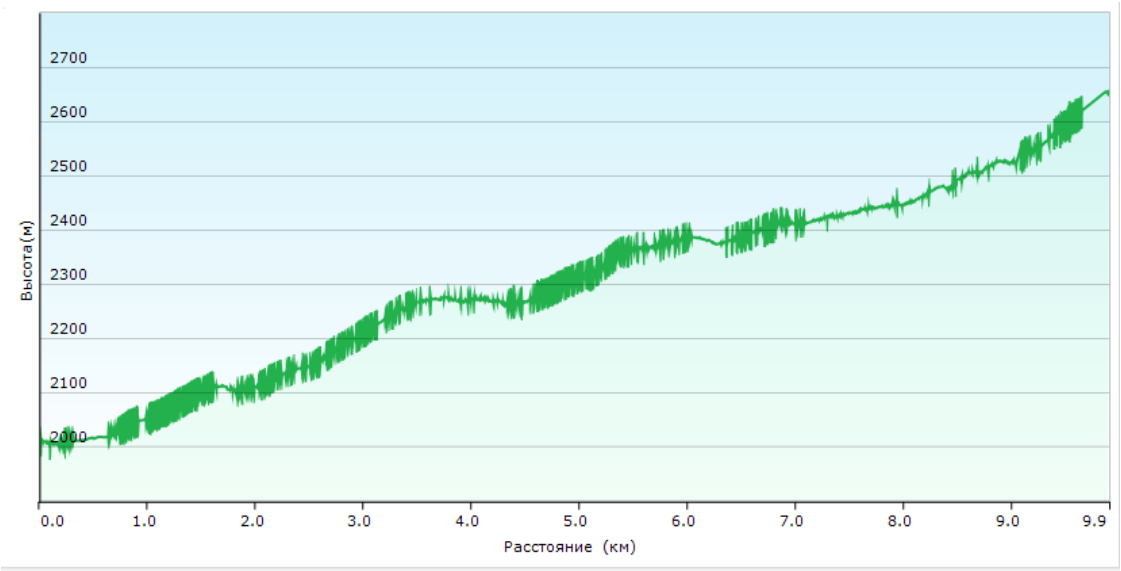

Рис. 3.4 График высот 1-го дня

Утром подъем в 5:00, вместе начинаем собираться к выходу, дежурные начинают готовить завтрак.

В 7:45 с собранными рюкзаками проверяем контрольный вес груза. Вес рюкзаков у участников в среднем 24 кг. Погода ясная, слабый ветер, тепло В 7:55 начали движение от гостиницы «Приют Уштулу» (Рис. 3.5).

Подниматься по долине реки Карасу решаем по правому берегу реки, по дороге. Вдоль левого берега на большой территории простирается лес, проходимость которого не изведана. Местные держатели гостиницы туда водят туристов на конные прогулки.

Дорога грунтовая, полого поднимается вверх по долине реки Карасу (Рис. 3.6). На первом серпантине в 8:37 встали на привал. Вскоре дорога местами начинает превращаться в тропу и выводит на широкую поляну (Рис. 3.7). В 9:21 подходим к ручью, вытекающему из-под перевала Фрегат Паллада, бродим его перепрыгивая по камням. Сразу после брода устраиваем привал.

В 9:50 выходим с привала и скоро по пути встречаем пограничный патруль, предоставляем документы. В 10:36 доходим до реки Ахсу, готовимся к броду. Река не сложная, течение реки спокойное, глубина чуть ниже колена. Пересекаем стенкой по двое. В 10:50 вся группа была на левой стороне р. Ахсу. Здесь же устроили привал.

В 11:15 вышли с привала по той же тропе, перешли ещё один рукав реки Ахсу по мосту. Далее тропа ведёт по травянистым холмистым полям на юго-восток к языку ледника Штулу Восточный. На слиянии рек Карасу и Штулусу по пути встречается нарзанный ручей, текущий вдоль тропы. В 12:08 бродим реку Штулусу в бродовой обуви и в 12:25 встаём на обед.

В 13:45 вышли с обеда вдоль реки Карасу. Здесь тропа плохо читается, видны несколько протоптанных направлений. Выбираем то, что выводит нас ближе к реке Карасу, ищем место брода на левую сторону. В 14:05 решаемся переходить в наиболее широком месте, не доходя до конечной морены ледника Штулу Восточный, в месте, где река распадается на 2 рукова (Рис. 3.10). Течение здесь достаточно сильное, проще было бы дойти до морены ледника, глубина чуть выше колена. Переходить решено стенкой по 4 человека. Надеваем каски, распределяемся на 2 группы с тяжелыми участниками, без труда переправляемся на левый берег реки Карасу. В 14:30 вся группа переправилась. Привал.

С места привала хорошо виден подъем к моренному озеру 2631м (Рис. 3.13). По травянистому правому склону траверсом поднимается тропа. В 14:52 выход с привала.

В 15:20 доходим до озера, разворачиваем лагерь. Погода начинает портиться, но солнце до сих пор нас радует. Со стороны Грузии идут грозовые облака, ветрено. Пока не пришлось прятаться в палатках от дождя, решили искупаться в озере. Вода тёплая, пригодна для купания. Отдыхаем.

В 18:00 начинаем готовить ужин и как раз вовремя. В 19:40 начинает идти дождь, слышны раскаты грома, что заставляет всех прятаться в палатках. Ужинаем в тепле и уюте.

Отбой объявлен рано, потому что в 21:00 порывы ветра усилились, периодично с верху падает крупный град. Дождь продолжался всю ночь до утра.

Рис. 3.5 Старт из гостиницы Уштулу

Рис. 3.6 Дорога по правому берегу реки Карасу



Рис. 3.7 Путь по д.р. Карасу

Рис. 3.8 Путь по д.р. Карасу



Рис. 3.9 Подход к леднику Штулу по д.р.Карасу

Рис. 3.10 Подход к леднику Штулу по д.р.Карасу

Рис. 3.11 Переправа через р. Карасу

Рис. 3.12 Подъем к озеру 2631 на морене ледника Штулу Восточный

Рис. 3.13 Подъем к озеру 2631м на морене ледника Штулу Восточный

Рис. 3.14 Место лагеря у озера 2631м

ДЕНЬ 2. 05.07.2021 –ПОДХОД К ПЕР. КАЛАСИРТ (1Б) И ШТУЛУ (Н/К)

Набор высоты	660 м	
Сброс высоты.	485 м	
ХВ	7 ч 53 мин	
ЧХВ	4 ч 30 мин	
Километраж	4 км (5.3 км с учетом радиальных выходов)	
Погода		
Утро	День	Вечер
Переменная облачность, местами слабый дождь	Пасмурно, слабый дождь	Солнце, небольшие порывы слабого ветра

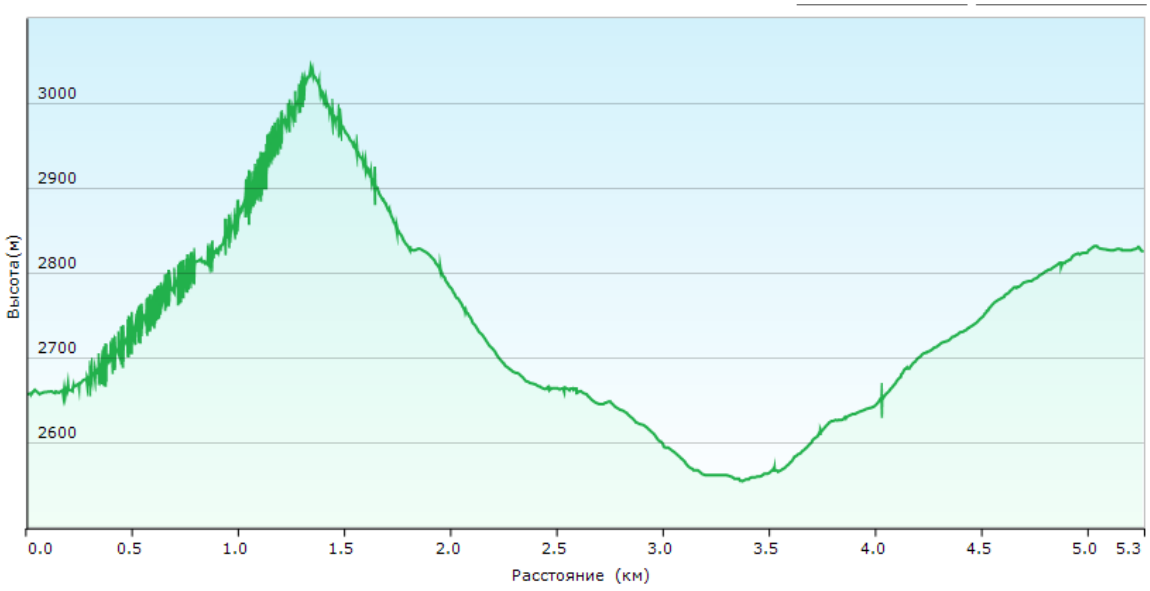

Рис. 3.1 График высот 2-го дня

6:00 подъём группы. Собираемся, готовим завтрак. Сегодня предстоит сделать разведку на перевал Каласирт. Предполагаемая категория 1Б. в классификаторе ФСТР такого перевала нет, но по нему есть не полные описания. После разведки направляемся в сторону перевала Штулу.

В 8:07 вышли из лагеря на штурм. Переменная облачность. Иногда покрапывает короткий дождь, ветер слабый. Идём налегке со штурмовыми рюкзаками. Проходим озеро слева, далее по небольшим, остаточным снежникам вдоль пологого кулуара между старой боковой мореной и склоном вершины 3458м. После снежников появляется тропа на внешнем склоне морены, травянисто-осыпной склон, осыпь мелкая, слежавшаяся, идти комфортно. Тропа постепенно выводит на гребень морены, где в 8:38 встаём на привал (Рис. 3.15).

Подъем на перевал с этой точки не виден. Мы видим крутой травянисто-осыпной склон с обилием травянистых кочек и скальными выходами породы, под углом 45 градусов и решаемся пойти косым траверсом по нему (Рис. 3.17). Склон отрога вершины 3458м. Этот путь НЕ ВЕРНЫЙ, чересчур крутой для хождения с рюкзаками. Правильное место подъема находится дальше по морене ледника Штулу Восточный, как только склон отрога заканчивается. Путь туда лежит по левому краю ледника, по снежникам и зачехлённому леднику. Обогнув скальный склон можно подняться по более пологому осыпному склону средней осыпи с уклоном до 40 градусов до перевального взлёта. На пути встречаются снежники (Рис. 3.16 и Рис. 3.19). Перевальный взлёт увидели мы только издалека со склона перевала Штулу (Рис. 3.20). Уже оттуда можно увидеть ряд скальных кулуаров, которые описывали в других отчетах. В нашем варианте они были покрыты снегом. Оценочно склон там около 45 градусов и очень вероятно, что на спуск понадобится хотя-бы одна верёвка для подстраховки. Оцениваю этот перевал как 1Б, но оценка не может быть адекватной в силу отсутствия факта личного присутствия на перевальном взлёте.

Мы же в 8:48 отправляемся на склон отрога вершины 3458м. Поднимаемся косым траверсом наверх, ступая по удобным травяным кочкам. Местами встречаются живые осыпные участки. Передвигаемся в касках с подстраховкой трекинговыми палками. В 9:40 доходим до участков выхода скальных пород с крупными камнями. Дальше становится идти труднее, появляются элементы самолазанья. Небольшой группой решаем продолжить подъем до видневшегося выполаживания и дальше спускаться вниз.

В 10:00 поднялись на выполаживание. Здесь мы поняли, что подъём по этому склону неоправданно сложен, есть более удобный подъём выше по леднику. Сделав пару фотографий, отправились вниз к остальной группе.

В 10:32 воссоединились с группой и начали спуск вниз к лагерю той же дорогой. В 11:25 были в лагере, начали готовить обед. Погода не меняется, спокойно собираем палатки.

В 13:30 выходим с места стоянки, пошёл легкий дождь. Возвращаемся по той же тропе вниз к реке Карасу (Рис. 3.21). В этот раз решили перейти реку у языка ледника, поэтому уходим правее, перескакивая через гребни мелких боковых морен. В 13:56 подошли к реке Карасу, выходящей из-под ледника. Условия брода такие же ка и вчера. Хорошее течение 1-2 м/с, глубина чуть выше колена, температура воды ледяная, река в этом месте разливается на 5 рукавов. Переходим стенкой по 2-3 человека. В 14:10 брод пройден, организовываем привал.

В 14:27 выход с привала. Далее через осыпь конечной морены ледник Штулу Восточный поднимаемся по травянистому склону на гребень возвышения, разделяющего реки Карасу и Штулусу. На гребне проложена тропа, которая и ведёт в сторону перевала Штулу. Тропа идёт вдоль каньона реки Штулусу, местами проходит по склону не сложным траверсом. Во время подъёма дождь уходит и светит солнце. Идти тепло и приятно (Рис. 3.25).

В 16:10 доходим до широкой пологой поляны, где течёт нарзанный, коричневый ручей. Перейдя его, решаем вставать на стоянку здесь. Высота 2830м. Ужинаем, готовимся ко сну

В 19:05 отбой группы

Рис. 3.15 Путь подъема на старую морену от озера 2631м

Рис. 3.16 Предпочтительный путь подхода к склону на пер. Каласирт 1Б

Рис. 3.17 Выбранный (фиолетовый) и рекомендуемый (красный) пути подъема на пер. Каласирт 1Б

Рис. 3.18 Выбранный (фиолетовый) и рекомендуемый (красный) пути подъема на пер. Каласирт 1Б

Рис. 3.19 Рекомендуемый (красный) пути подъема на пер. Каласирт 1Б

Рис. 3.20 Вид на восточный склон пер. Каласирт 1Б

Рис. 3.21 Путь захода в д.р. Штулусу от озера 2631м

Рис. 3.22 Брод р. Карасу



Рис. 3.23 Путь захода в д.р. Штулусу от озера 2631м



Рис. 3.24 Подъем по д.р. Штулусу



Рис. 3.25 Место лагеря в д.р Штулусу и путь подъема на пер. Штулу н/к



Рис. 3.26 Путь подъема по д.р. Штулусу

ДЕНЬ 3. 06.07.2021 –ПЕРЕВАЛ ШТУЛУ (Н/К), ДОЛИНЫ РЕК ГУРАМИДОН И ХАРЕСИДОН

Набор высоты	527 м	
Сброс высоты.	1011 м	
ХВ	10 ч 47 мин	
ЧХВ	6 ч 25 мин	
Километраж	10.4 км	
Погода		
Утро	День	Вечер
Ясно, небольшая облачность	Переменная облачность, без осадков	Мелкий дождь, пасмурно

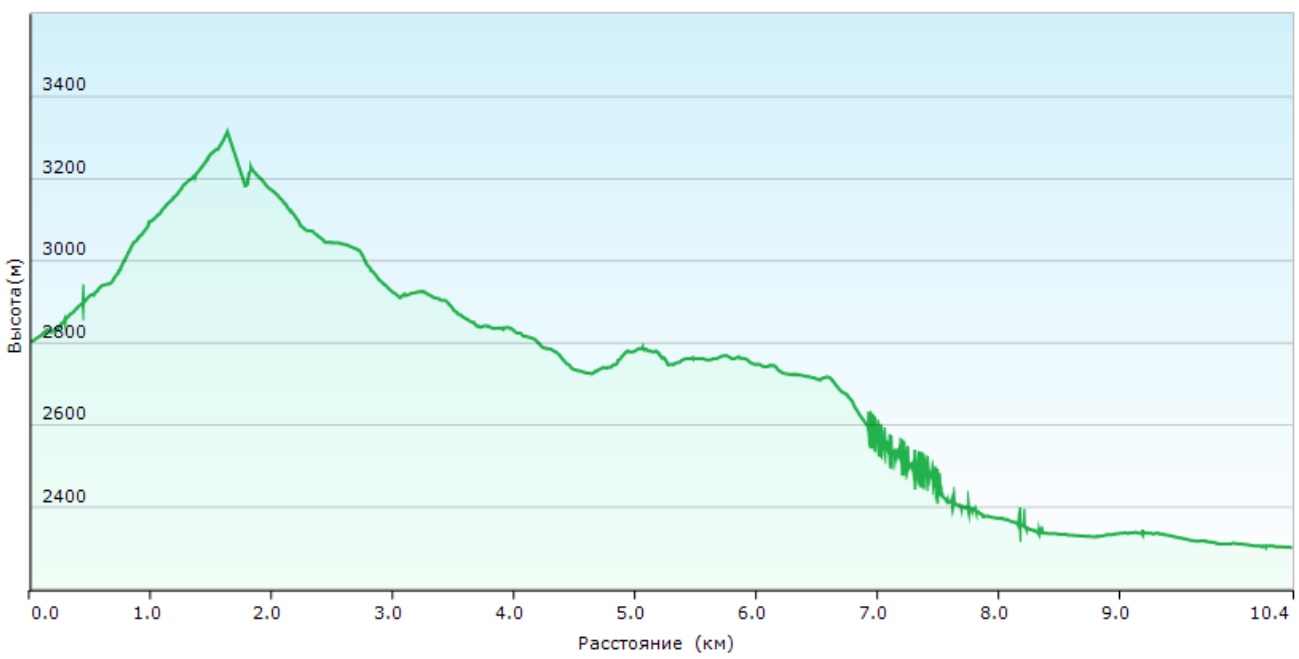

Рис. 3.27 График высот 3-го дня

Подъем в 6:00, завтрак, сборы. В 8:04 вышли с места ночевки в сторону перевала Штулу. Погода ясная, светит солнце. В 8:14 двинулись по тропе, где переходим 2 раза реку Штулусу по прочным снежным мостам (Рис. 3.28). В 8:30 встали на привал перед перевальной ступенью – крутым (40°) 100 метровым травянистым склоном (Рис. 3.29).

В 8:42 вышли с привала. Пройдя первую ступень подъема, встали на привал в 9:22.

В 9:34 продолжили движение по тропе. В 10:02 проходим несколько снежников. После второго снежника тропа начинает теряться. В 10:16 подходим к снежнику возле перевального взлёта. Проводим занятия передвижения по снежному рельефу, рубим ступени (Рис. 3.30). Перевальный взлет представляет из себя тропу, проложенную косым траверсом по живой мелкой осыпи. Идется комфортно, специальной техники подъем не требует (Рис. 3.33).

В 10:35 группа в полном составе поднялась на перевал Штулу (Рис. 3.34), находим записку туристов «20:24» от 02.07.2021 под руководством Антропова А.С. Съели шоколадку и в 10:58 начали спуск в долину реки Гурамидон. Спуск начинается с короткого, простого скального желоба около 10 м длиной (Рис. 3.36). Далее очевидный спуск по мелкой осыпи вниз до снежников. По снежникам спускаться намного комфортнее. Спустившись до крутых склонов ущелья забираем правее траверсом, по козьим тропам. Вскоре появляется тропа, ведущая вниз по д.р. Гурамидон (Рис. 3.38).

В 12:25 перешли реку вброд в ботинках по камням, опираясь на треккинговые палки, и встали на обед на левом берегу реки. Погода солнечная. В 14:10 продолжили движение по тропе по левому берегу реки. Тропа ведет по левому склону реки, в 14:55 вышли к самой реке. Дальше тропа забирает наверх и идёт траверсом, огибая отрог, переходя в д.р. Мосота (Рис. 3.40). Ближе к гребню отрога тропа теряется, размножается на множество козьих троп, которые приводят на крутые травянистые склоны. Правильной тактикой будет – забирать как можно выше. Мы же решили пойти понизу и столкнулись с крутыми участками, заросшими рододендронами. Здесь для удобства можно воспользоваться ледорубами.

В 15:47 Обогнув гребень отрога, увидели д. р. Мосота (Рис. 3.42). Вышли на высоту предполагаемой тропы по навигатору. Продолжаем траверс склона без видимой потери высоты. В этой долине собираются облака.

В 16:00 тропа становится видна. В 16:10 доходим до ручья, каньоном стекающего вниз. После него тропа уходит траверсом вниз – более предпочтительный путь спуска. Здесь решаем спускаться вниз по травянистому склону вниз напрямую и устроить практическое занятие прохождения травянистых склонов (Рис. 3.44). Склон с кочками, спускаться не сильно сложно, и сухая погода позволяет. Спуск возможен, но физически сложен. Спустились к реке Мосота в 17:35 встали на привал.

Путь вдоль реки Мосота проходит по удобным травяным полям, каменистому берегу. В 18:01 приходим на место слияния рек Орсдон и Мосота (образование реки Харесидон, Рис. 3.47). Переходим брод реки Орсдон по камням. В сухую погоду проблем брод не представляет. В 18:27 подходим к более полноводному ручью, стекающему с ледников, Южная Нахашбита и Цухгарты. На правом берегу есть хорошие места стоянок, в отличие от болотистого левого берега. Воду брать нужно сильно выше по течению – место частого выпаса скота. Мы принимаем решение бродить ручей и искать площадки для лагеря. Бродим ближе к месту слияния, где ручей образует широкую дельту. Местами бродим по 2 человека, брод не представляет какой-либо трудности.

После привала, пройдя немного по левому берегу реки Харесидон, в стороне от заболоченных мест, рядом с тропой в 18:50 решили поставить лагерь. Начался дождь. Воду брали из параллельных реке ручьев. Воду очень желательно кипятить. Пасутся лошади. Готовили еду и ужинали под тентом.

Рис. 3.28 Снежный мост через р. Штулусу

Рис. 3.29 Крутая ступень пер. Штулу н/к

Рис. 3.30 Снежное занятие на снежнике склона пер. Штулу н/к

Рис. 3.31 Подъем на пер. Штулу н/к

Рис. 3.32 Перевальный взлёт пер. Штулу н/к

Рис. 3.33 Перевальный взлёт перевала Штулу н/к

Рис. 3.34 Группа на перевале Штулу н/к



Рис. 3.35 Седловина перевала Штулу н/к

Рис. 3.36 Скальный желоб на спуске перевала Штулу н/к

Рис. 3.37 Осыпной склон перевала Штулу н/к

Рис. 3.38 Путь спуска по д.р. Гурамидон

Рис. 3.39 Путь спуска по д.р. Гурамидон

Рис. 3.40 Путь подхода в д.р. Мосота (пройденный и рекомендуемый)

Рис. 3.41 Путь в д.р. Мосота

Рис. 3.42 Рекомендуемый путь по д.р. Мосота

Рис. 3.43 Тренировка передвижения по травянистым спускам

Рис. 3.44 Рекомендуемый и пройденный путь спуска в д.р. Мосота

Рис. 3.45 Рекомендуемый и пройденный путь спуска в д.р. Мосота



Рис. 3.46 Путь спуска в д.р. Мосота

Рис. 3.47 *Каменное высохшее русло р. Орсдон*

ДЕНЬ 4. 07.07.2021 –ТУРБАЗА ОРЛИНОЕ ГНЕЗДО, ДОЛИНА РЕКИ ГЕБИДОН

Набор высоты	600 м	
Сброс высоты.	530 м	
ХВ	11 ч 29 мин	
ЧХВ	8 ч 6 мин	
Километраж	16 км	
Погода		
Утро	День	Вечер
Переменная облачность, сухо	Пасмурно, кратковременный сильный дождь	Пасмурно, туман, моросящий дождь

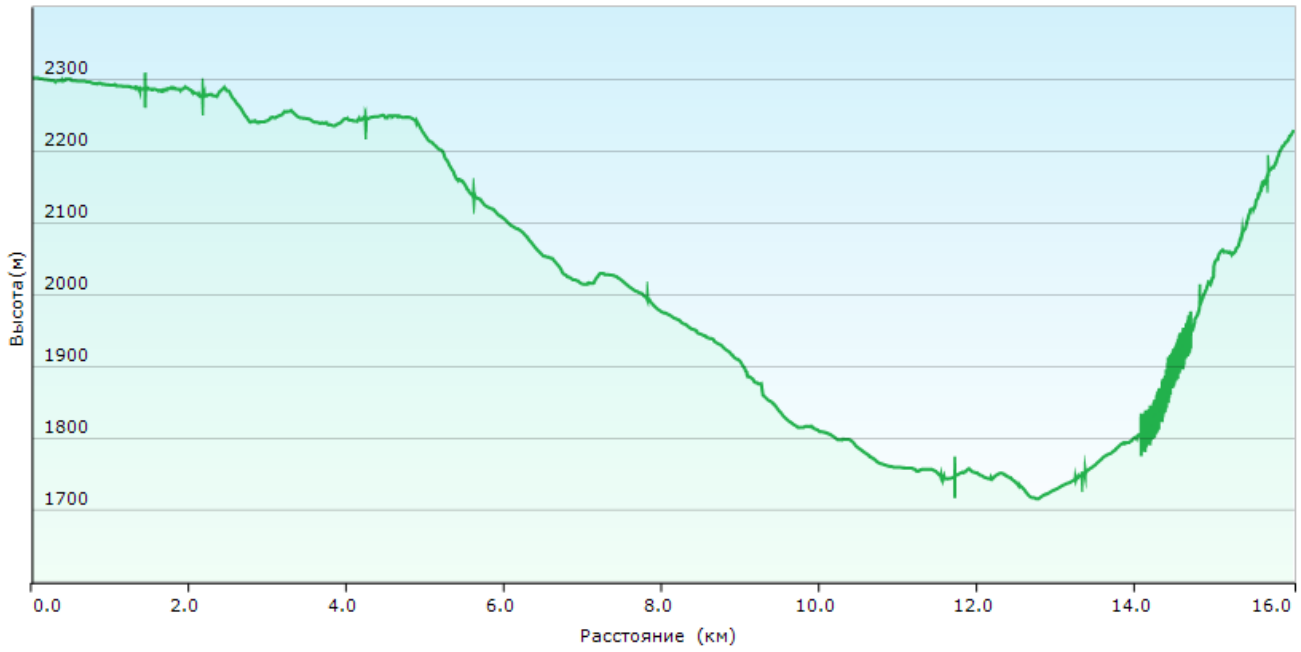

Рис. 3.48 График высот 4-го дня

Подъем в 6:00. Переменная облачность, достаточно прохладно, ветрено. После завтрака в 8:15 вышли с места ночевки вниз по д.р. Харесидон. Тропа периодисески пропадает, местность заболочена. Лучше держаться берега реки, где более сухо (Рис. 3.49). В 8:46 прошли часть заболоченной местности, идём в ботинках и гамашах.

В 9:00 забираемся на травянистую возвышенность. Здесь заканчивается болото, появляется четко читаемая удобная тропа. В 9:24 перешли реку Каранком по лестничному мосту, который находится выше по течению (Рис. 3.50). Некоторые участники перешли по камням на месте слияния с р. Харесидон

Продолжили движение по тропе. В 10:00 перешли мост через ручей. В этом месте свободно может проехать машина. Встали на привал, набрали воды для питья в ручье. Чуть дальше проходим памятник погибшим в автоаварии, и доходим до поста пограничников. После предъявления паспортов и пропусков в пограничную зону отправились по грунтовой дороге дальше.

Добравшись до начала серпантина, мы прошли прямо на восток по тропе через реку Галдоридон, которая ведет в тупик (Рис. 3.52). Поняли свою ошибку, развернулись и вернулись на дорогу В 11:30 остановились на привал у водопада «Жемчужный» реки Галдоридон, где встретились с параллельной группой Иванова.

После привала пошли по автомобильной дороге, представляющая собой серпантин (Рис. 3.53). Вышли из Национального парка «Алания». В 12:38, немного не доходя до поселка Тана парк, возле скамеек, рядом с автомобильной стоянкой встали на обед. Здесь есть родник с питьевой водой. Начался дождь. Обедали под тентом.

В 14:10 продолжили движение и вошли на территорию посёлка с гостевыми домами. Заброску нам привезли на турбазу «Орлиное гнездо» (N 42°54′01.42″ E 43°35′54.95″). На всех картах отображается как гостевой дом «Марина» (Рис. 3.54). В 14:50 пришли на турбазу «Орлиное гнездо» и начали распределять заброску. Погода не собиралась улучшаться, шел мелкий периодичный дождь. Было решено не подаваться соблазну оставаться в теплых домиках турбазы, а отправляться сразу в путь.

В 15:40 вышли с турбазы «Орлиное гнездо» в сторону спортивно-оздоровительного комплекса (СОК) «Порог неба». В 15:55 вошли на территорию СОК «Порог неба», показав пропуска в

пограничную зону. Пройдя по территории СОК, вышли к двум горнолыжным трассам. Пройдя вверх вдоль бугельных подъемников (левая горнолыжная трасса, Рис. 3.55). На середине трассы возле большого валуна, слева находим нужную нам тропу, уходящую в лес. Тропа очень хорошо замаскирована кустами и деревьями. Место выхода на тропу заметили не сразу, а сначала немного прошли мимо него. Затем, уточнив у работника горнолыжной трассы об интересующей нас тропе, вернулись. Тропа, уходящая в лес, была обозначена небольшим неприметным туром.

Периодически на этой тропе находится патруль пограничных служб. На самой тропе стоят знаки, предупреждающие о пограничной зоне и камеры видеонаблюдения на деревьях.

Перешли по мосту реку Гебидон (Рис. 3.57) и в 16:35 встали на привал. Тропа проходит в горной лесной зоне. В дождливую погоду нужно быть предельно осторожными, встречающиеся камни становятся скользкими от лесной грязи. Идти, пробираясь через листья деревьев и кустов очень мокро. По пути встречаются несколько водопадов. На одном из таких водопадов лесная тропа обрывается. Дальше на левой стороне водопада забираемся по крутому лесному рельефу под 40° на пологую часть, где тропа не так явно выражена (Рис. 3.58). Появляется крупная осыпь, по которой преодолеваем подъем вдоль каньона реки Гебидон. После привала, двигаясь по тропе, перешли правых 1-2 притока реки Гебидон вброд по камням в трекинговых ботинках и гамашах. В 18:43 выходим из лесной зоны, тропа из земли с корнями и камнями временно сменилась на крупную и среднюю осыпь.

В 19:20 переходим осыпной кулуар ручья на левую сторону (Рис. 3.60), после чего в 19:40 выходим на пологую травянистую площадку. Время позднее, ставим лагерь. Хоть площадка и большая – но с травяными кочками (Рис. 3.61). Выкорчевываем кочки для палаток, приминаем траву. Вспоминаем подмосковные леса. Готовим ужин, и в 22:00 отбой

Рис. 3.49 Болотистые поля вдоль д.р. Харесидон

Рис. 3.50 Брод р. Каранком по лестничному мосту



Рис. 3.51 Выход на дорогу вдоль д.р. Харесидон



Рис. 3.52 Неверный путь через брод р. Гадоридон

Рис. 3.53 Серпантинная дорога вдоль каньона р. Харесидон

Рис. 3.54 Непримечательный вход в турбазу «Орлиное гнездо»

Рис. 3.55 Проход к бугельным подъемникам на территории турбазы «Порог Неба»

Рис. 3.56 Скрытая тропа к реке Гебидон у бугельных подъемников. Тур возле начала тропы

Рис. 3.57 Мост через реку Гебидон

Рис. 3.58 Выход к р. Гебидон

Рис. 3.59 Проход вдоль р. Гебидон

Рис. 3.60 Подъем по д.р. Гебидон



Рис. 3.61 Место ночевки в д.р. Гебидон

ДЕНЬ 5. 08.07.2021 –ПЕРЕВАЛ АВСАНАУ(1А), ОЗЕРО МАСКУТИЦАД

Набор высоты	827 м	
Сброс высоты.	204 м	
ХВ	7 ч 52 мин	
ЧХВ	2 ч 30 мин	
Километраж	5 км	
Погода		
Утро	День	Вечер
Пасмурно без осадков	Пасмурно без осадков	Пасмурно, мелкий дождь

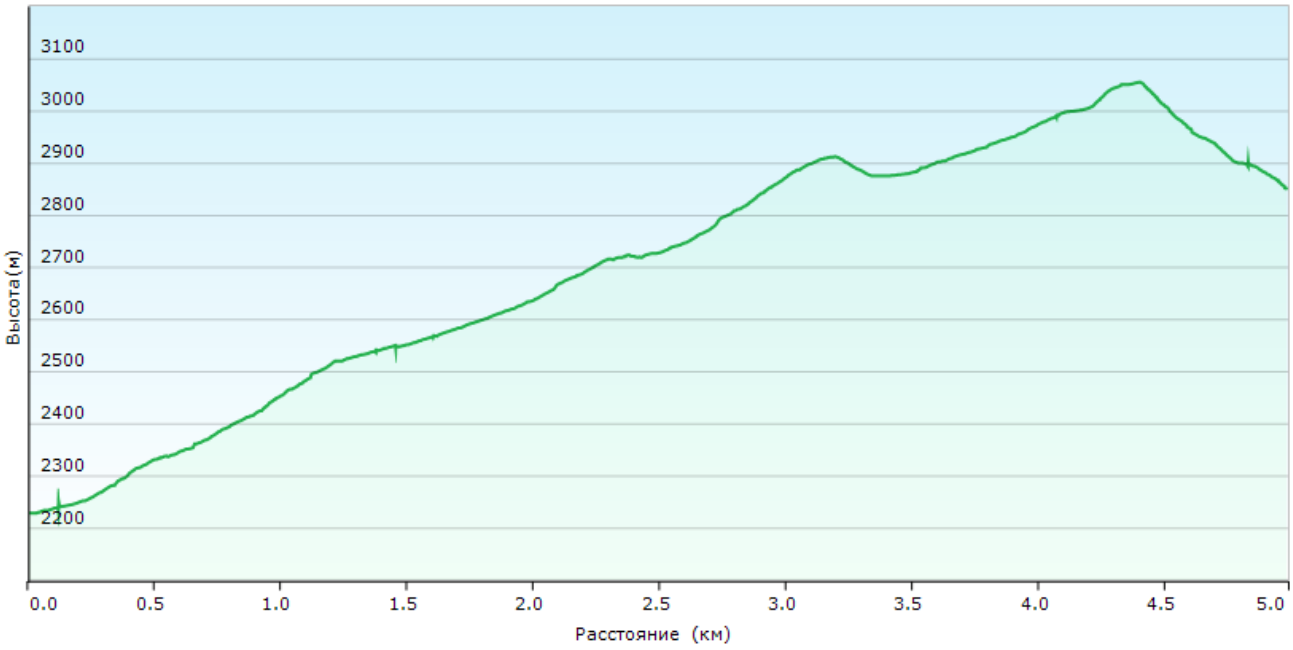

Рис. 3.62 График высот 5-го дня

В 7:00 подъем, 09:25 – Вышли с места ночёвки. Облачно, сырая трава под ногами, дождя нет. Поднимаемся вверх по тропе вдоль правого берега реки Гебидон. Тропа явно видна, Ей часто пользуются (или пользовались) пограничники (Рис. 3.63).

В 11:04 выходим на широкое травянистое выполаживание (Рис. 3.64). В этом месте в реку Гебидон справа втекает ручей. Решаем в этот день больше отдохнуть, поэтому выбираем прохождение перевала Авсанау 1А. Идём вдоль ручья в сторону перевала Авсанау (Рис. 3.66).

В 11:50 остановились на обед в конце травянистого пологого склона. Справа по ходу движения течет ручей, где набираем воду. В 13:50 продолжаем движение вдоль долины ручья.

В 15:08 поднялись на перевальную ступень. Правильный путь проходит рядом с ручьём (Рис. 3.70). Мы же сильно забрали в лево, после чего пришлось спускаться вниз к воде. Отсюда виден путь подъема на перевал. Сама точка перевала не определяется – виден длинный гребень, на котором где-то стоит тур. Путь подъема уходит направо через ручей и траверсом налево по дуге заходит на гребень (Рис. 3.71). Под ногами средняя устойчивая осыпь с травой. Выбрать путь подъема затруднён туманом. Перевальный взлёт короткий, проще подняться по снежнику (Рис. 3.73).

В 16:17 взошли на гребень перевала (Рис. 3.74). Место достаточно плоское, широкое. В тумане по парам расходимся в обе стороны, ищем турку. На небольшое время туман расходится, видим

озеро внизу и скальные сбросы левее озера Маскутицад (Рис. 3.75). Находим тур на краю скальных сбросов, где виднеется безопасный травянисто осыпной склон. Снимаем записку тур клуба «Крокус» из Краснодара под руководством Фомина Т.А. 2018г.

Спуск с перевала на против тура. Поиск пути усложнён плотным туманом. Идём по навигатору и по намеченному пути во время небольшого просветления. Начинается с крутого травянисто осыпного склона градусов 40 (Рис. 3.76). Спускаемся небольшими зигзагами в сторону озера плотной группой, есть живые камни. Через 100 м склон становится травянистым. Сквозь туман видим ближний рельеф не дальше 20 метров. Забираем левее, так как по линии воды склон становится круче и не безопаснее. Косым траверсом в 17:17 приходим к северному концу озера Маскутицад (Рис. 3.77) На южном конце озера так же есть места для палаток. Ставим лагерь, накрапывает дождь. Завтра день отдыха.



Рис. 3.63 Путь подъема вдоль д.р. Гебидон



Рис. 3.64 Путь подъема вдоль д.р. Гебидон

Рис. 3.65 Путь подъема вдоль д.р. Гебидон

Рис. 3.66 Путь на пер. Авсанау 1А

Рис. 3.67 Путь на пер. Авсанау 1А

Рис. 3.68 Путь на пер. Авсанау 1А

Рис. 3.69 Подъем на пер. Авсанау 1А

Рис. 3.70 Подъем на ступень пер. Авсанау 1А

Рис. 3.71 Подход к перевальному взлёту пер. Авсанау 1А

Рис. 3.72 Подход к перевальному взлёту пер. Авсанау 1А

Рис. 3.73 Перевальный взлёт пер. Авсанау 1А

Рис. 3.74 Группа на пер. Авсанау 1А

Рис. 3.75 Спуск с пер. Авсанау 1А

Рис. 3.76 Травянистый склон пер. Авсанау 1А

Рис. 3.77 Путь к местам стоянок у озера Маскутицад

Рис. 3.78 Лагерь у озера Маскутицад

Рис. 3.79 Озеро Маскутицад и места стоянок на противоположной стороне.

ДЕНЬ 6. 09.07.2021 –ДНЁВКА, ЗАНЯТИЯ НА ЛЕДНИКЕ БАРТУЙ

Набор высоты	0 м	
Сброс высоты.	0 м	
ХВ	0 ч 0 мин	
ЧХВ	0 ч 0 мин	
Километраж	0 км	
Погода		
Утро	День	Вечер

Встали в 7:00 с рассветом. В 11:00 вышли на ледовое занятие на ледник Бартуй (Рис. 3.80). Низкая облачность, влажно, высохнуть не получилось. Путь на ледник проходит через моренную гряду с крупной осыпью. Идти по такому рельефу получается очень медленно. В 12:20 доходим до левого языка ледника. Ледник в этом месте открытый, без трещин.

На занятии надели кошки, связались в связки. Походили в связках, обсудили адекватность связывания связок на открытом леднике. Практиковали организацию точек и станций на ледобурах. Практиковали организацию петли Абалакова.

В 13:17 закончили ледовое занятие, возвращаемся в лагерь.

В лагере заметили спускающуюся с перевала Авсанау группу Галины Политовой. Пошли к ним узнать новости на южную часть озера.

Вместе обсудили дальнейшие планы. Один участник отказался продолжать маршрут из-за сложности преодоления предстоящего препятствия перевала 1Б. Было решено завтра штурмовать рано сутра перевал Цагардор 1Б радиально, после чего спускаться по д.р. Бартуидон. Надеемся на просветление тумана.

Рис. 3.80 Спуск к леднику Бартуй

Рис. 3.81 Тренировка хождения в кошках по льду

Рис. 3.82 Тренировка хождения в связках

Рис. 3.83 Тренировка организации петли Аболакова

Рис. 3.84 Тренировка организации ледовых точек и станций

Рис. 3.85 Встреча с группами Иванова и Политовой

ДЕНЬ 7. 10.07.2021 –ПЕРЕВАЛ ЦАГАРДОР (1Б), СПУСК В ДОЛИНУ РЕКИ БАРТУИДОН

Набор высоты	753 м	
Сброс высоты.	1186 м	
ХВ	13 ч 46 мин	
ЧХВ	9 ч 27 мин	
Километраж	7,1 км (8,6 км с учетом радиальных выходов)	
Погода		
Утро	День	Вечер
Пасмурно, дождь	Переменная облачность	Преимущественно солнце

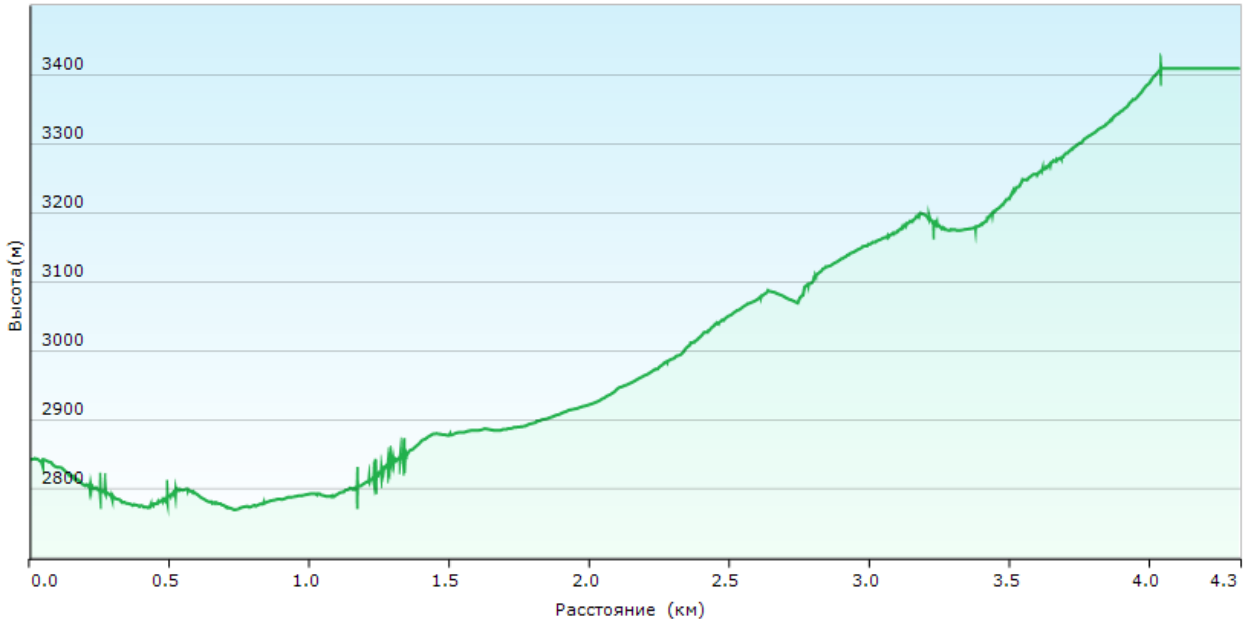

Рис. 3.86 График высот 7-го дня. Подъем на пер. Цагардор (1Б)

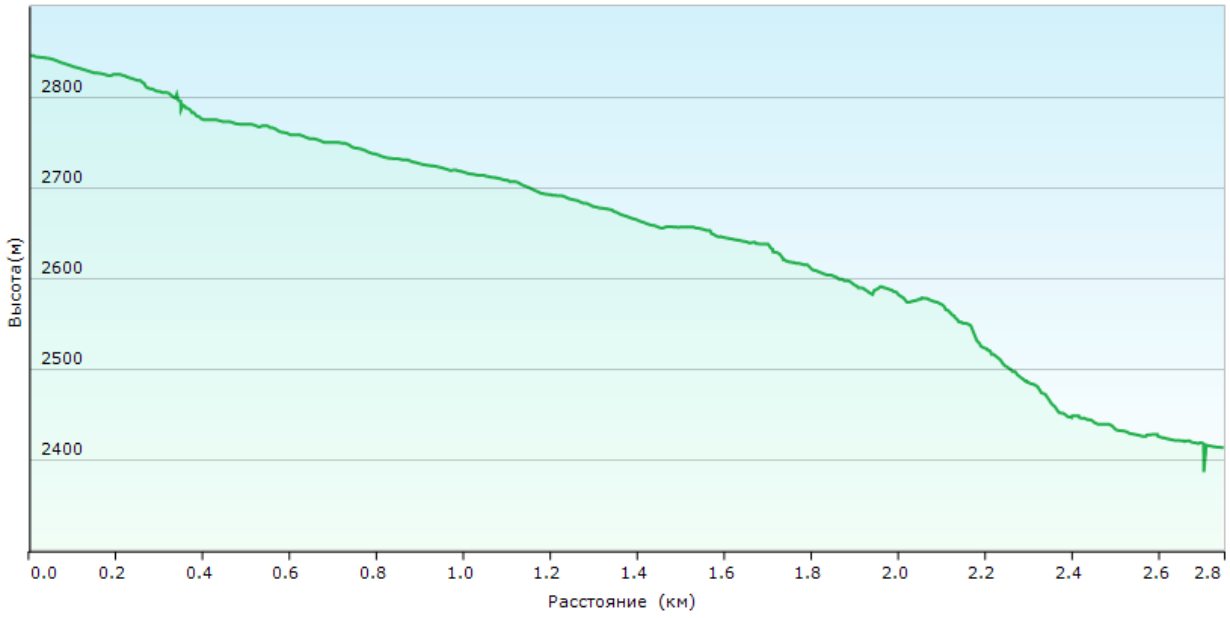

Рис. 3.87 График высот 7-го дня. Спуск в д.р. Бартуидон

Подъём в 4:00 утра. Готовимся к радиальному подъёму на перевал Цагардор (1Б). С собой в личное снаряжение взяли каску, кошки, ледоруб, связочную систему, карабины, спусковое устройство, жумар. Групповое снаряжение: Основная верёвка 50 метров, ледобуры, ролики. Оставили одну рацию в лагере, вторую взяли с собой. Погода не радует, пасмурно, накрапывает дождь. Оставив в лагере одного участника, выдвинулись в 5:05 пересекать ледник Бартуй.

До ледника и после пролегают протяженные моренные реки с крупной слежавшейся осыпью. Идти по морене получается очень медленно, до 1 км/ч. Ледник Бартуй открытый, комфортно проходить без кошек. За ледником снова морена с крупной осыпью (Рис. 3.88).

По правой стороне ледника Бартуй на пути подъема на ледник Иська (Западный Цагардор) находится еще одно озеро, куда и приходим в 6:32. Встречаем группу, что видели вчера, спускавшуюся с перевала Цагардор. Обмениваемся с ними новостями и в 6:35 отправляемся в сторону ледника Иська.

От озера крупная осыпь пропадает, переходит в слежавшуюся среднюю осыпь. Путь от озера пролегает по пологому кару до языка ледника Иська. Перебираемся по снежникам и выходим до левого края языка ледника Иська в 7:03. В этом месте язык стыкуется со склоном ступени, поднимающейся на каровую долину ледника Кушдарх (Рис. 3.90).

Поднимаемся косым траверсом вдоль склона ступени. Здесь средняя живая осыпь. В некоторых местах протекают ручьи. В 7:18 выходим на правый край ледника Иська, надеваем кошки, связываемся в связки, так как ледник закрытый. В 7: 40 продолжаем движение по краю ледника. Нам нужно найти подъём к леднику Кушдарх с левой стороны по ходу движения. Немного промахнувшись, в 8:00 находим подъём на ступень - протоптанная плохая тропа наверх по крутому склону 30 градусов, мелкая живая осыпь, поднимаемся плотной группой наверх (Рис. 3.92). В 8:23 находимся наверху, отдыхаем и выдвигаемся по ледниковому кару по снежнику до языка ледника Кушдарх. После подъёма стоит держать путь к языку ледника Кушдарх (Рис. 3.94). Справа по ходу движения более пологий подъём сильно камнеопасный, о чём говорят многочисленные камни на снегу и длинные трассы их скатывания.

В 9:09 подходим по снежнику к началу подъёма на ледник Кушдарх. Язык ледовый, без трещин, уклон 30-40 градусов, поднимаемся на 3 такта. Поднимаемся в цирк ледника в 9:25. Сам ледник полностью закрытый, не похож на исполосованный трещинами рельеф со спутниковых снимков. Связываемся в связки, выдвигаемся наверх. Туман поднимается вместе с нами. Иногда появляются просветы и видим направление. В основном же идём по спутникам используя навигатор. Вначале поднимаемся по дну цирка, держим путь на скалы у перевала Цагардор, что слева по ходу движения (Рис. 3.95). Поднимаясь прощупываем снег ледорубом: встречаются участки скрытых трещин. У скал видим вчерашние следы, идём по ним. Ближе к седлу склон выполаживается до горизонтального положения, где можно расположить лагерь. Рядом с перевальным туром находятся расчищенные места для 2 палаток (Рис. 3.96). Источник воды здесь – снег. Поднимаемся на него в 10:45 (Рис. 3.98)

Находим перевальную записку туристов клуба «Планета» г. Ростова-на-Дону под руководством Дзюбы А. 2020 года.

Перекусив, в 11:15 спускаемся по своим следам вниз (Рис. 3.99). К этому времени Погода резко стала налаживаться. На языке ледника Кушдарх провели тренировку по спуску прусским шагом по ледовому рельефу в кошках (Рис. 3.100). Облака расступаются. В 12:30 были у озера на правой стороне морены ледника Бартуй. В 13:30 добрались до лагеря.

Хорошо отдохнув, начинаем собираться вниз. В 16:03 Начинаем спуск вниз по левой морене (Рис. 3.101). На всём протяжении присутствует крупная осыпь. С правой стороны возможно идти более удобно. Ближе к моренному языку идти становится комфортнее, рельеф более плоский. Дальше морена кончается резким крутым склоном, внизу которого течёт водопад реки Бартуидон.

Подходим к концу морены в 18:37. Этот участок проходится уходом по левому берегу морены вдоль массивов бараньих лбов на лево на скальный сброс в долину реки Бартуидон (Рис. 3.103). Участок опасный, проходить осторожно, проходится на личной технике. При необходимости провесить веревку для траверса преодоления огибания бараньих лбов.

Далее спуск по крутому скальному сбросу по скальным желобам. Крутизна склона 45 градусов (Рис. 3.105). В 19:35 спускаемся к реке. Ищем места для стоянок. Мест здесь мало: рельеф лесной с огромными камнями от морены ледника. Идём вниз по реке, встречаем несколько уже занятых стоянок.

В 20:17 находим место для лагеря. Устанавливаем тесно 3 палатки, готовимся ко сну.

Рис. 3.88 Путь пересечения ледника Бартуй



Рис. 3.89 Путь подъема на пер. Цагардор 1Б

Рис. 3.90 Путь прохода ледника Иська

Рис. 3.91 Поворот на ледник Кушдарх

Рис. 3.92 Поворот на ледник Кушдарх

Рис. 3.93 Подъем на ледник Кушдарх

Рис. 3.94 Путь подъема на ледник Кушдарх

Рис. 3.95 Путь подъема на пер. Цагардор 1Б

Рис. 3.96 Седловина перевала Цагардор 1Б

Рис. 3.97 Восточная сторона перевала Цагардор 1Б

Рис. 3.98 Группа на перевале Цагардор 1Б



Рис. 3.99 Путь подъёма/спука с перевала Цагардор 1Б

Рис. 3.100 Тренировка спуска прусским шагом

Рис. 3.101 Спуск в д.р. Бартуидон по морене ледника Бартуй

Рис. 3.102 Спуск в д.р. Бартуидон по морене ледника Бартуй

Рис. 3.103 Обход бараньих лбов

Рис. 3.104 Спуск со скального склона в д.р. Бартуидон

Рис. 3.105 Путь спуска со скального склона в д.р. Бартуидон

ДЕНЬ 8. 11.07.2021 –ДОЛИНА РЕКИ БАРТУИДОН, СЕЛО ДЗИНАГА

Набор высоты	0 м	
Сброс высоты.	982 м	
ХВ	10 ч 32 мин	
ЧХВ	7 ч 02 мин	
Километраж	10.5 км	
Погода		
Утро	День	Вечер
Ясно	Переменная облачность	Пасмурно, без осадков

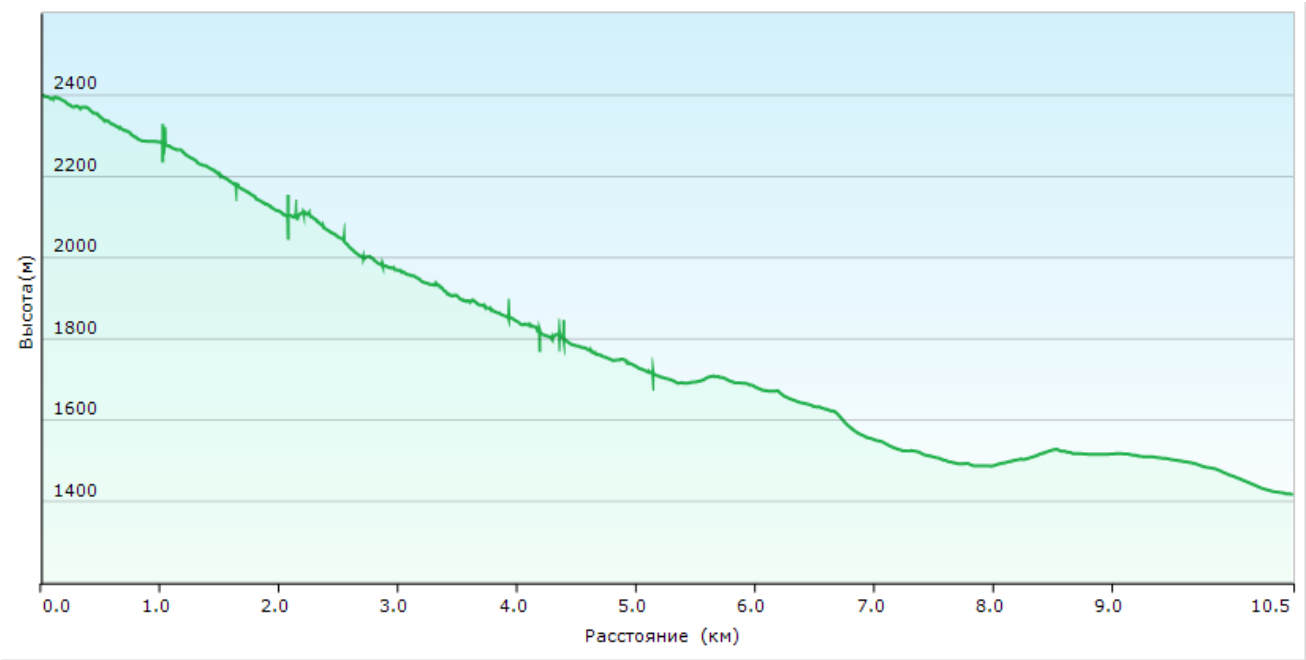

Рис. 3.106 График высот 8-го дня

Подъём в 7:00 утра. Выход на маршрут в 9:43. Продолжаем спуск по д.р. Бартуидон. На картах нарисована тропа, но на самом деле есть только направление, помогающее определить направление движения. Спускаемся по курумнику с крупной и средней осыпью. В 10:42 подходим к старому высохшему ручью с высокими осыпными стенками 5 метров (Рис. 3.107). Камни живые, провешиваем верёвку для страховки на подъем (Рис. 3.108).

В 11:57, отдохнув, продолжаем движение по каменистому рельефу в лесу. Несколько раз выходим к реке Бартуидон, где изредка встречаются небольшие туры (Рис. 3.110).

В 12:30 ориентируясь по навигатору уходим влево от реки через лес, чтобы выйти к каменистому логу ручья. Спускаемся вдоль ручья, где тропа читается более четко (Рис. 3.112). Дальше по навигатору «тропа» снова уходит в лес. В этом месте встаём на обед в 13:05

14:46 Продолжаем маршрут по лесу. Часть маршрута проходим напролом через лес. Тропа отсутствует. Идти трудно, много бурелома, борщевика. Пробовали идти не по лесу, а внизу по берегу реки. Но пройти можно метров 100-200, далее вдоль берега много прижимов, которые можно обойти только по высокому заросшему берегу.

В 16.37 доходим до участка оборвавшегося берега, образовавшийся после схода большого пласта породы (Рис. 3.114). Проходим его траверсом, аккуратно, плотной группой в касках с трекинговыми палками. В этом месте нас догоняет группа Иванова. Осыпной склон заканчивается крутым подъемом, на травянистую плоскую площадку. Сверху маятником на дерево провешиваем верёвку для подъёма (Рис. 3.117). Здесь можно спустится ниже и безопасно продолжить движение вдоль реки. Дальше лесная тропа читается намного яснее.

17:35 В лесу переходим реку шириной около 5 метров вброд. Река неглубокая (30-40см), течение небольшое, каменистое дно. Группа переправляется по одному – одни участники переходят по поваленным деревьям, другие – в бродовой обуви.

18:15 С лесной тропы начали небольшой подъем вверх. Поднялись и вышли на пологую поляну, которая идет поверху берега. По краю поляны идет чуть заметная тропа. По тропе мы вышли на серпантин и продолжили движение по дороге до поселка Дзинага (Рис. 3.121).

Около 20:00 подошли к пограничной заставе перед мостом в поселок Дзинага. В самом посёлке жители празднуют религиозный праздник из-за чего угостили нас осетинскими пирогами.

Выяснили, что заброска наша находится в магазине рядом с турбазой «Дзинага» — это около 2 км вниз по автомобильной дороге. В магазине у турбазы забрали заброску. Свободных номеров на турбазе не оказалось. Всё было занято детскими группами.

Охранник турбазы подсказал, что в доме через дорогу хозяин сдаёт комнаты туристам (мест свободных не оказалось) или можно встать палатками на территории участка слева от входа в турбазу (хозяин сюда не заезжает).
Встали на территории не жилого участка, на большой поляне за соснами. В доме напротив, договорились с хозяином о пользовании горячим душем за 200 руб/чел.

Рис. 3.107 Спуск по д.р. Бартуидон (прохождение сухого русла ручья)

Рис. 3.108 Спуск по д.р. Бартуидон (прохождение сухого русла ручья)

Рис. 3.109 Подстраховка подъема по осыпному склону сухого ручья



Рис. 3.110 Спуск по д.р. Бартуидон

Рис. 3.111 Лесной рельеф, отсутствие тропы

Рис. 3.112 Спуск вдоль ручья по тропе с турами

Рис. 3.113 Спуск на лесную тропу от ручья

Рис. 3.114 Спуск по д.р. Бартуидон, вдоль сошедшего склона

Рис. 3.115 Спуск по д.р. Бартуидон, вдоль сошедшего склона

Рис. 3.116 Спуск по д.р. Бартуидон, выход на лесную тропу

Рис. 3.117 Выход на тропу со склона маятником

Рис. 3.118 Еще один обвал вдоль р. Бартуидон

Рис. 3.119 Спуск к пос. Дзинага

Рис. 3.120 Мост к р. Бартуидон

Рис. 3.121 Путь к пос. Дзинага

Набор высоты	1500 м	
Сброс высоты.	730 м	
ХВ	12 ч 43 мин	
ЧХВ	8 ч 37 мин	
Километраж	17.4 км	
Погода		
Утро	День	Вечер
Ясно, жарко, душно	Переменная облачность, местами дождь	Пасмурно, дождь

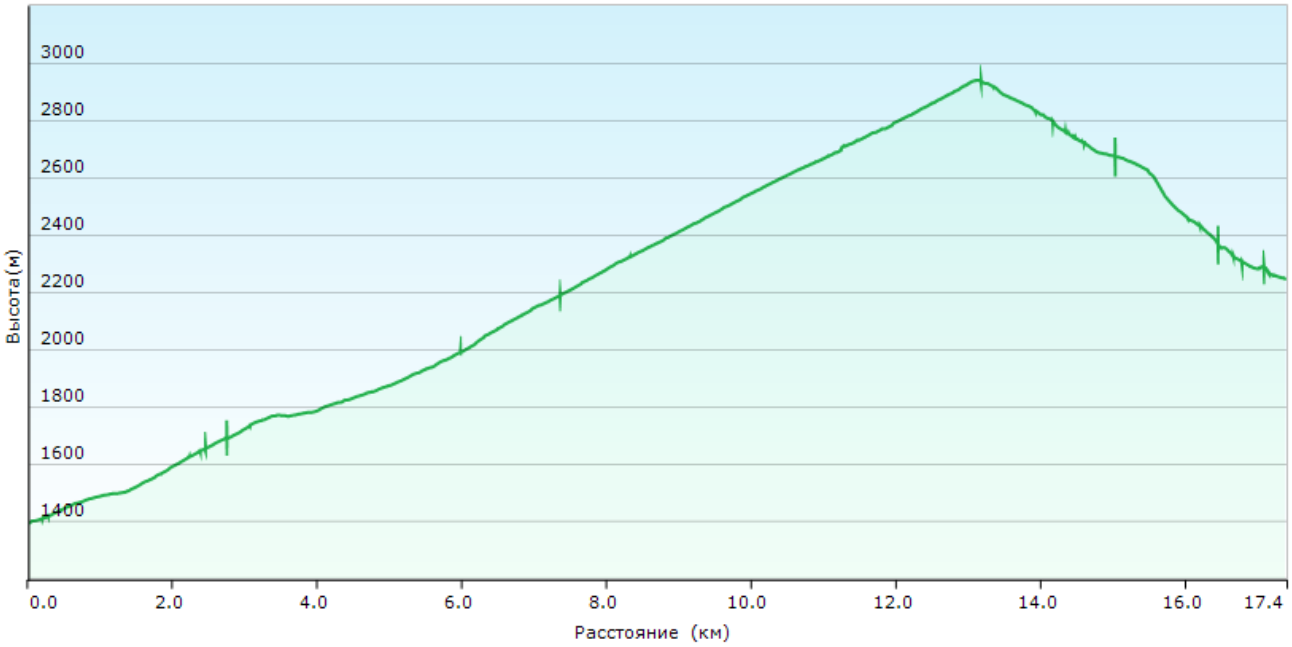

Рис. 3.122 График высот 9-го дня

Встаём рано в 5:00 утра, чтобы успеть пройти большую часть пути по утренней прохладе. Решаем отказаться от перевала Гулар Верхний 1Б(?) и пройти пер. Гуларцвег н/к в связи с медленным темпом группы и очень плотным графиком. Выходим в 7:15 от ворот турбазы Дзинага по дороге в сторону посёлка Дзинага.

Не доходя до посёлка в 7:43, поворачиваем на перекрёстке налево на дорогу ведущую серпантином по правому склону реки Гулардон (Рис. 3.123). Второй вариант попасть в д.р. Гулардон – подняться по более крутой тропе из посёлка Дзинага. В 8:48 поднялись по серпантину, продолжаем движение по дороге вдоль склона. В 9:26 доходим до небольшого участка дороги (50 метров), где стоит знак, предупреждающий о камнеопасности – на краю дороги возвышается каменная стенка, откуда могут лететь камни (Рис. 3.125).

Далее преодолев небольшой серпантин, вновь движемся по дороге. Вскоре дорога разветвляется. Основная дорога ведет к реке Гулардон, вторая ветвь дороги заросла и идет по травянистому полю небольшим косым траверсом наверх. Здесь можно спуститься к реке и набрать питьевой воды. Весь подъем постоянно просвечивается солнцем, подъем утомителен, вода здесь очень пригодится.

10:00 Идём по заросшей тропе в сторону серпантина. После первого поворота серпантина тропа четко просматривается. Раньше здесь была автомобильная дорога, ведущая к шахтам.

В 12:00 поднялись по затяжному серпантину наверх. Дальше тропа снова идет вдоль склона д.р. Гулардон (Рис. 3.128). Погода душит солнцем и безветрием. Признак надвигающейся грозы, но откуда придёт влага – не видно. У нас начинают кончаться запасы воды, идём медленно.

Отсюда видно запланированный перевал Гулар Верхний 1Б(?). Его вершина заволокло облаками. Внизу виднеется часть ледника, который выглядит растаявшим, не так как на спутниковых снимках (Рис. 3.127). Хорошо просматривается подъем к перевалу. Травянистые склоны внизу и длинная морена ледника с крупной осыпью.

В 14:00 доходим до развалившихся шахт. У остатков башни ЛЭП находим источник воды. С радостью встаём на обед. Источник воды находится чуть дальше по дороге в каменном кулуаре разрушенной шахты. Из камней вытекает ручей питьевой воды. Для забора нужно выставить наблюдателя. Зона камнеопасна. Более безопасный источник находится дальше вдоль дороги в 30 метрах. Пока обедаем со стороны посёлка Дзинага собирается гроза. Со стороны перевала Гулрацвег выползают дождевые тучи, но до нас ни одна капля не дошла.

В 15:38 выдвигаемся в сторону перевала по той же тропе. На перевальном взлёте нас ждет еще пара витков серпантина (Рис. 3.129). Седло перевала плоское и широкое. В 16:47 всей группой находимся на перевале (Рис. 3.131). Снимаем записку нашей соседней группы Григорьева В.С. Наверху нас встречае облако, накрапывает дождь.

В 17:10 начинаем спуск с перевала Гуларцвег н/к в д.р. Сардидон. Тропа здесь сразу теряется. Склон пологий, травянистый, идётся комфортно. Облака расходятся, видим, что в д.р. прошел дождь.Местные здесь проводят конные прогулки для туристов. Через некоторое время доходим до лошадиных троп. Трава на верху низкорослая, растительность увеличивается в размерах, появляются кочки. Хорошо читаются конные тропы.

Правильной тактикой движения будет идти траверсом вдоль склона, не спускаясь вниз к реке (Рис. 3.133). Это популярный путь среди местного населения и тропы набиты конями. Пути спуска хорошо видны на спутниковых снимках. Мы же, видя недавно притоптанную траву соседней группой, спустились следом вниз к реке. В 18:57 спустились к реке, перешли на правый её берег. Здесь растительности в разы больше, продираемся через кустарники и высокую, мокрую от дождя траву. Тропы здесь не видно, идём по следам прошедшей здесь недавно группы. Несколько раз бродим ручей по камням.

В 20:00 темнеет, находим ровную площадку в высокой траве. Ставимся лагерем возле реки. Ложимся спать

Рис. 3.123 Путь подъема на правый склон д.р. Гулардон

Рис. 3.124 Дорога, ведущая к перевалу Гуларвег н/к

Рис. 3.125 Камнеопаный участок дороги

Рис. 3.126 Дорога, ведущая к перевалу Гуларвег н/к



Рис. 3.127 Вид на пер. Гулар Верхний 1Б(?) и его северный склон



Рис. 3.128 Путь на пер. Гуларцвег н/к



Рис. 3.129 Путь на пер. Гуларцвег н/к



Рис. 3.130 Путь на пер. Гуларцвег н/к

Рис. 3.131 Группа на пер. Гуларцвег н/к

Рис. 3.132 Группа на пер. Гуларцвег н/к

Рис. 3.133 Спуск к д.р. Сардидон. Пройденный (красный) и рекомендуемый (розовый)

Набор высоты	603 м	
Сброс высоты.	768 м	
ХВ	9 ч 21 мин	
ЧХВ	6 ч 30 мин	
Километраж	11.6 км	
Погода		
Утро	День	Вечер
Ясно, жарко, душно	Облачно, местами ливень	Пасмурно, дождливо

Рис. 3.134 График высот 10-го дня

Подъём в 5:30. Стоим в низине на берегу ручья, влажность высокая. Погода - теплая, около 10 градусов, небо чистое.

Вышли в 7:18, идем вдоль левого берега ручья. Через несколько минут после выхода перешли вброд по камням ручей. Несколько минут идем вдоль правого берега ручья, обходим холм. Появилась тропа, не четкая, но хорошо читается (Рис. 3.135).

В 7:45 видим реку Сардидон и кош на ее берегу. По отчетам других групп, удобный брод через реку находится около коша, куда мы и направляемся (Рис. 3.136).

В 8:00 спустились к реке Сардидон и перешли её вброд. Бродили по одному, в бродовой обуви (Рис. 3.138). По отчетам в период дождей река Сардидон сильно разливается, необходимо ждать снижения воды. Нам с погодой повезло.

В 8:25 выдвинулись на перевал Дунта по правому склону реки Садидон по тропе от коша, забирающей вверх. Тропа узкая, на одного человека, но с небольшим уклоном, около 10 градусов, и хорошо протоптанная. Ближе к седловине она сворачивает в рощу и покрывается следами жизнедеятельности коров (Рис. 3.137).

В 9:16 поднялись на перевал Дунта н/к (Рис. 3.139). Седловина плоская и большая, источники воды находятся чуть ниже в сторону д.р. Сангутидон. Всё здесь указывает на место для пастбища и перегона скота, поэтому все источники воды явно с заразой, необходимо кипячение. В 9:27

приступили к спуску. Спускаться нужно прямо по линии падения воды. Тропа уходящая влево ведёт к посёлку Дунта.

Тропа на спуск разветвляется и теряется, поэтому идем по визуальному ориентиру - огромному камню над мостом через Сангутидон. Траверсами спускаемся на очередной кусок поля, находим там тропу, по ней доходим до моста, переправляемся и в 10:05 встаем на привал на правом берегу Сангутидона (Рис. 3.143).

Единственным источником воды здесь служит река Сангутидон, но это рискованно: выше по течению стадо коров может спокойно отдыхать в самом русле реки.

В 10:16 выдвигаемся к леднику Каисарцете по автомобильной грунтовке, которая идет по правому берегу Сангутидона. Сразу же после выхода встречаем местного, который уверяет нас, что к леднику лучше идти по левому берегу. Скептически смотрим на холмы на другом берегу и продолжаем наш путь по грунтовке (Рис. 3.145).

Погода снова душит жарким солнцем и безветрием. Ожидаем приход грозы. Ветер затихает, и мы тоскливо смотрим на дорогу без малейшего укрытия от солнца.

В 12:30 дошли до места привала и обнаружили, что место помывки уже занято коровами, что нас, впрочем, не расстроило, потому что с гор подул холодный ветер, небо затянули облака, солнце скрылось и температура.

Наша стоянка на обед располагалась в каменистом русле реки Сангутидон. По всем картам именно в этом месте нужно перейти на левый берег и продолжать путь по удобной тропе. Тропа выглядела очень соблазнительно, но мы не видели, где и чем она кончается. Кроме того, метрах в 500 от места стоянки она принимала вид траверса по крутому травянистому склону. В навигаторе был загружен трек туристов, прошедших недавно по правому склону реки Сангутидон, решили двигаться по их следам

Во время обеда нас сверху залило ливнем. Тент сильно выручал. В 13:40 выдвинулись, накрапывал мелкий дождь.

Чтобы добраться до места ночевки по правому берегу, нужно подняться на довольно крутой (~40 градусов) травянистый склон и пройти его траверсом, попутно обойдя несколько оврагов на нем. (Рис. 3.146) Лучше по склону сразу подняться до выполаживания (метров 100 наверх). По руслу реки пройти, к сожалению, не получится, т.к. выше по течению оно становится узким, и проходимые участки русла/берега исчезают. Удовольствие так себе: мало того, что сам склон травянистый и довольно крутой, так еще и периодически накрапывающий дождь, - так что мы с сожалением смотрели на соблазнительную тропу на левом берегу. Впрочем, ближе в 16 часам сожаления мы оставили: соблазнительная тропа закончилась крутым (40-45 градусов) спуском, по сравнению с которым наш “траверс по оврагам” показался нам дорогой, вымощенной желтым кирпичом.

Дальше по склону появляется слабочитаемая тропа. Идём по ней ровным траверсом, не сбрасывая и не повышая высоту (Рис. 3.147). Со стороны ледника до нас доносятся раскаты грома. Накрапывает дождь. В 16:16 выходим на каменное поле русла реки Сангутидон. В 16:41 доходим до слияния реки из ледника Кайсар Восточный в реку Сангутидон и ставим лагерь на камнях. Оценивая свои силы понимаем, что вертикальный километр преодолеть сегодня не сможем.

В 17:40 встали на ночевку (Рис. 3.150).



Рис. 3.135 Спуск в д.р. Сардидон



Рис. 3.136 Место брода р. Сардидон



Рис. 3.137 Путь подъема на пер. Дунта н/к

Рис. 3.138 Брод реки Сардидон

Рис. 3.139 Группа на пер. Дунта н/к

Рис. 3.140 Группа на пер. Дунта н/к

Рис. 3.141 Спуск с пер. Дунта н/к



Рис. 3.142 Спуск к мосту на р. Сангутидон с пер. Дунта н/к

Рис. 3.143 Путь спуска с пер. Дунта н/к

Рис. 3.144 Мост через реку Сангутидон

Рис. 3.145 Дорога по д.р. Сангутидон

Рис. 3.146 Склоны травянистых прижимов р. Сангутидон

Рис. 3.147 Путь траверса к месту впадения водопада в р. Сангутидон. Место ночевки



Рис. 3.148 Путь траверса к месту впадения водопада в р. Сангутидон. Место ночевки

Рис. 3.149 Путь траверса к месту впадения водопада в р. Сангутидон

Рис. 3.150 Место ночевки

ДЕНЬ 11. 14.07.2021 – ОЗЕРО ПЕРЕД ПЕРЕВАЛОМ ДАРГОМ ВЕРХНИЙ (1Б)

Набор высоты	1043 м	
Сброс высоты.	0 м	
ХВ	5 ч 40 мин	
ЧХВ	4ч 5 мин	
Километраж	3.8 км	
Погода		
Утро	День	Вечер
Пасмурно	Мелкий дождь	Моросящий дождь

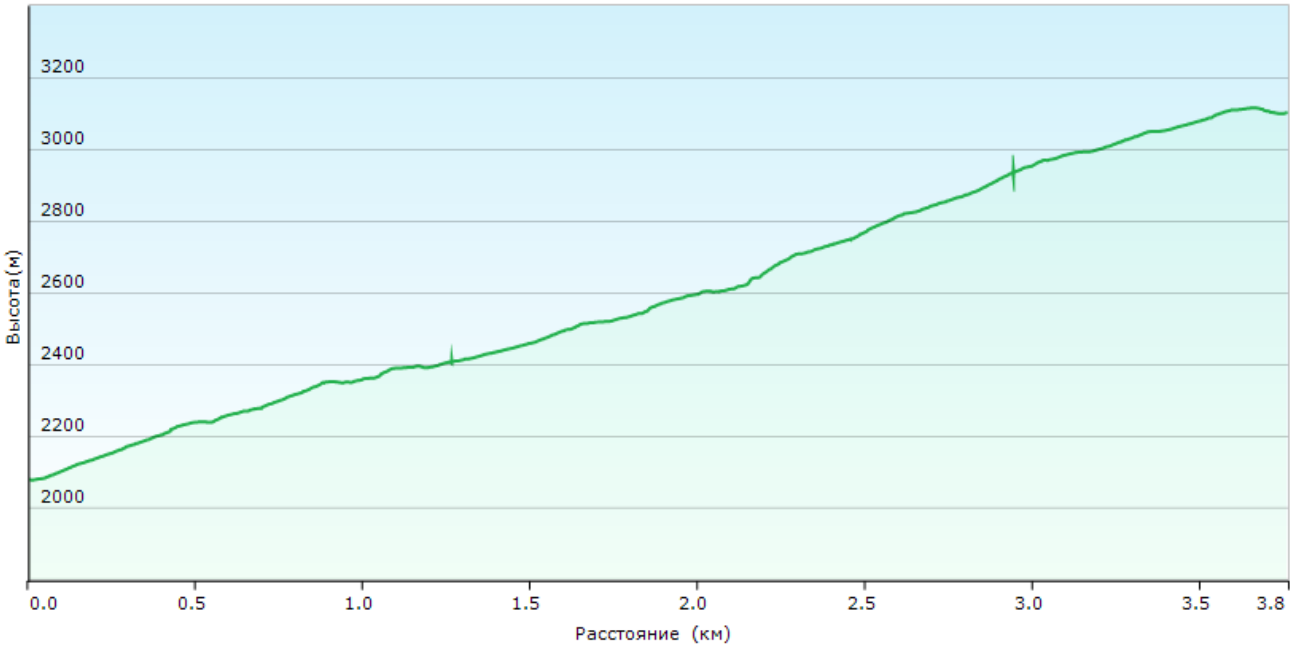

Рис. 3.151 График высот 11-го дня

В 6:00 подъем, в 8:00 начали движение. С утра было пасмурно, но без дождя. Движение начинаем по крутому травянистому склону под углом приблизительно 45 градусов по направлению к висячей долине, ведущей на ледник Кайсар Восточный (Рис. 3.152). Идём в касках с ледорубами. Примерно через 20 минут после начала движения пошел дождь, и идти стало тяжелее, т. к. травянистый склон стал скользким. Шли в режиме 30 минут ходьбы / 10 минут отдыха. В 8:47 преодолевали траверсом склон со средней плоской осыпью (Рис. 3.153). Осыпь слежавшаяся, при движении по ней не ползет, особой сложности в преодолении не представляет. Далее в 9:07 входим в небольшую лесную зону, после которой выходим к водопаду. Перед водопадом в 9:20 встаём на привал.

Подход к водопаду лежит по правому берегу реки Кайсардон. На левом берегу реки возле водопада есть хорошие поляны для установки лагеря (Рис. 3.154).

Перед самим водопадом появляется тропа. Тропа ведёт через живой осыпной склон, по которому течёт небольшой ручей – двигаться аккуратно, страховаться на склоне ледорубом. Далее тропа выходит к правому берегу реки Кайсардон. В 9:41 начинаем проходить траверсом крутой склон с мелкой осыпью, образовавшийся после схода большого пласта породы – здесь также следует двигаться аккуратно. Далее идём по пологой долине вверх по реке, тропа теряется (Рис. 3.155). Встречаем хорошие места для палаток. В 11:02 доходим до ручья, выпадающего из озера выше по долине. За ручьем видны крутые ступени подъема, покрытые травяными кочками. Идти по ним тяжело из-за крутого угла склона, особенно в дождливую погоду, но удобно, страховка ледорубами.

Проще выйти сразу на гребень, который постепенно выполаживается (Рис. 3.157). Так же на гребне снова появляется тропа. В 11:50 поднимаемся на гребень первой ступени, откуда виднеется вторая, немного легче предыдущей. Для подъема по ней идём по тропе, забирающей влево. На данном этапе склон становится более пологим.

После крутого подъёма в 13:00 выходим на небольшое плато, похожее на небольшой травянистый цирк. Необходимо держаться орографически левой стороны плато, подняться на его вершину и левее уйти к озеру с чистой водой бирюзового цвета. Если забирать вправо – можно найти еще одно озеро с мутной водой (Рис. 3.159). Рядом с мутным озером видели стадо туров. В 13:42 первые участники взобрались к чистому озеру. Спустя 30 минут дошла и вся группа.

На берегу озера есть хорошие места под палатки (Рис. 3.160).

В течение всего ходового времени обходились карманным питанием на привалах, обед делали уже на стоянке ориентировочно в 15:30, ужин в 19:00, после чего отбой и отдых. Завтра было решено штурмовать перевал при хорошей погоде. Отбились рано, т. к. подъем на следующее утро в 4:00 утра.

Рис. 3.152 Путь подъема к водопаду

Рис. 3.153 Средняя осыпь на склоне по пути к водопаду

Рис. 3.154 Подход к водопаду

Рис. 3.155 Путь подъема по висячей долине

Рис. 3.156 Путь подъема по висячей долине

Рис. 3.157 Подъем по гребню травянистой ступени

Рис. 3.158 Подъем по гребню травянистой ступени



Рис. 3.159 Путь к озеру ледника Восточный Кайсар



Рис. 3.160 Место ночевки у озера ледника Восточный Кайсар

ДЕНЬ 12. 15.07.2021 – ПЕРЕВАЛ ДАРГОМ ВЕРХНИЙ (1Б)

Набор высоты	564 м	
Сброс высоты.	485 м	
ХВ	14 ч 23 мин	
ЧХВ	11 ч 30 мин	
Километраж	4.3 км	
Погода		
Утро	День	Вечер
Ясно, морозно	Переменная облачность	Переменная облачность

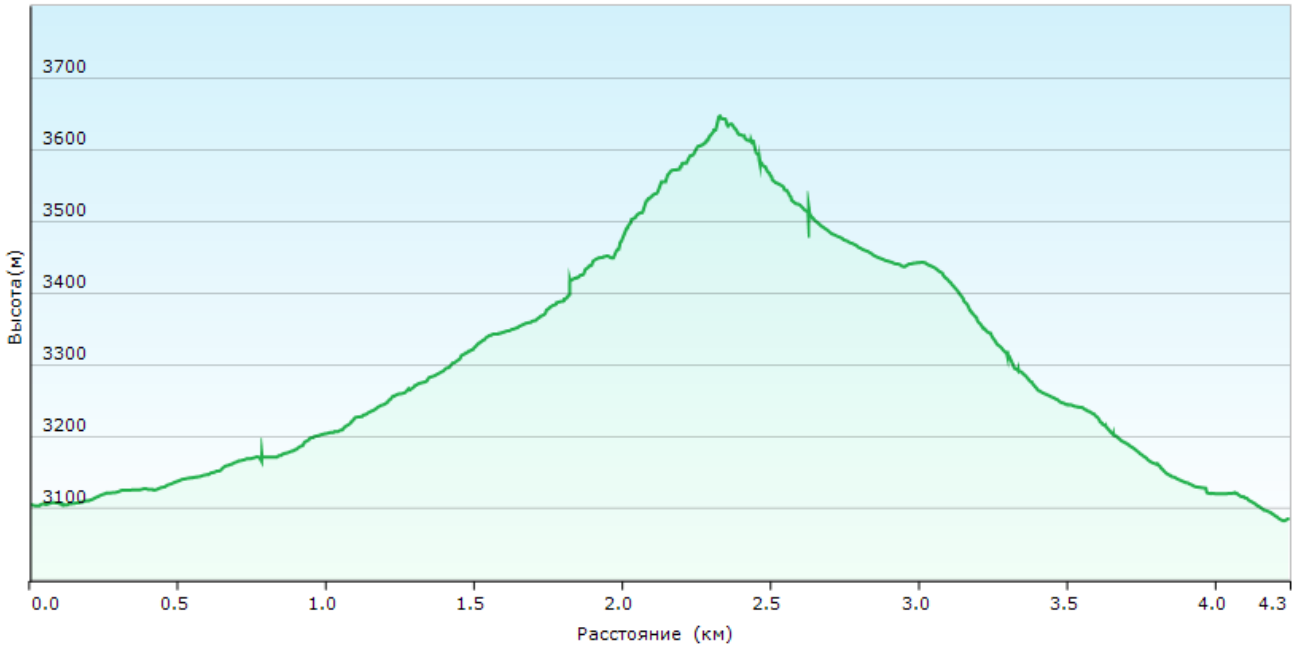

Рис. 3.161 График высот 12-го дня

Подъем в 4:00, завтрак. Погода ясная на небе ни облачка. Ночью температура опустилась до -5 градусов, поэтому утром вокруг еще был иней, а промокшая одежда и ботинки, своевременно не высушенные, заледенели.

Вышли со стоянки в 7:00. Переход до перевального взлета осуществляется сначала траверсом правого (орографически) берега озера и далее по морене (Рис. 3.163). Начало штурма взлета рекомендуется начинать на гребне перед подъемом, поскольку гребень защищен от камнепада с перевального кулуара.

Переход до данного гребня занял 1,5 часа с учетом 1 привала на 10 минут.

Вперед пошел руководитель группы, остальные в наблюдателях. Практически сразу же по кулуару слетели 2 камня – к счастью, мимо. Решаем двигаться вдоль скал, которые защищают от падения камней. Подъем затруднительный, т. к. осыпь на склоне неустойчива – склон с каждым шагом едет вниз. Принято решение провешивать веревки на подъем (Рис. 3.165):

Веревка 1-2 – подъем вдоль скалы по левому краю кулуара (Рис. 3.167, Рис. 3.168, Рис. 3.169).

Веревка 3 – траверс перевального взлета на противоположную сторону, чтобы обогнуть 2 камнеопасных кулуара на левой стороне (Рис. 3.170).

Веревка 4 – подъем вдоль правой скалы по правому краю кулуара (Рис. 3.171, Рис. 3.172).

Веревки вешаем на петлю на скальные выступы. Мест для провешивания не много, рекомендуется брать скальное снаряжение. Прохождение 4 веревок всей группой заняло приблизительно 5 часов.

После четвертой веревки начинается более пологий участок склона, но незначительно: камни по-прежнему сыпятся из-под ног, поэтому передвигаться лучше плотной группой, сначала вдоль правой скальной стенки кулуара, а затем, на повороте кулуара – перейти к левой скальной стенке, т. к. справа начинается камнеопасный кулуар, слева же движение более облегченно. Можно провесить еще одну веревку при неуверенности в собственных силах. Как только кулуар заводит в тупик – поднимаемся по левой скальной стенке 3 метра высотой на перевальное «седло», где и находится тур. Лидер пролезает без рюкзака, провешивает 5ю верёвку, закрепляя её за скальный выступ (подъем по скалам без рюкзака свободным лазанием, несложный, как по ступенькам, Рис. 3.173). Подъем до седла от последней станции занял у нас приблизительно 2 часа.

Перевальное седло – не широкий скальный гребень с видимой тропой по самому гребню (Рис. 3.176). Перевал имеет 2 седловины: верхняя седловина имеет более легкий спуск (как показалось при визуальном осмотре), с нижней склон спуска круче, но на нижней седловине был найден тур с запиской.

В 17:00 группа поднялась на перевальный гребень (Рис. 3.175). Сняли записку группы Т/К «Ратибор» под руководством Катальникова Н., проходивших перевал в мае 2016 года и указав категорию перевала как 1А.

В 17:30 начали спуск по каменистому склону. По крутизне менее крутой (до 30 градусов), чем подъем, но рельеф такой же, как и на подъём – живой склон со средней осыпью (Рис. 3.178). Идём плотной группой или по одному.

В 18:35 с каменистого склона попадаем на снежник, 45 градусов крутизной, таявшего цирка, по которому продолжаем сброс высоты (Рис. 3.180). Спуск осуществляем в кошках на личной технике с подстраховкой ледорубом. Структура снега плотная, кошки держат хорошо. Несколько раз срывались со склона, но тут же зарубались ледорубами, вставали и продолжали движение вниз. Чуть дальше склон становится более пологим и в 18:46 начинаем траверс ледника, т. к. ниже сквозь ледник проглядывает озеро.

После обхода озера траверсом ледника выходим на относительно ровную небольшую снежную поляну. На этом завершается первая ступень спуска и начинается вторая, не менее крутая.

Начинаем движение в 18:56. Вторая ступень спуска началась с крутого (45 градусов) снежника (Рис. 3.182). По леднику лучше всего спускаться либо «прусским шагом», либо в 3 такта.

В 19:07спустились и продолжаем движение по каменистой морене с участками живой средней осыпи – местами снова приходится спускаться по одному. Завершается данный спуск выходом на более пологую морену с слежавшейся крупной осыпью. В 20:15 связались по рации с соседней группой, уже стоящей на озере Донисар. Начинает темнеть, договорились о постоянном контакте с лагерем у озера. В этот момент наше движение затруднилось из-за наступившей темноты – ориентироваться стало сложнее, поэтому Путь выбирали с приоритетом безопасно спуститься как можно ниже. Полагаю, что в светлое время суток можно увидеть более простой путь.

В 21:05 мы спустились с морены в карман, по которому дошли до озера Донисар и встали на ночевку. К нашему приходу на озере стояли еще 2 группы, они помогли нам с постановкой лагеря.

Рис. 3.162 Путь подхода к перевальному взлёту пер. Даргом Верхний 1Б

Рис. 3.163 Путь подхода к перевальному взлёту пер. Даргом Верхний 1Б

Рис. 3.164 Путь подъема на пер. Даргом Верхний 1Б



Рис. 3.165 Путь подъема на пер. Даргом Верхний 1Б



Рис. 3.166 Путь подъема на пер. Даргом Верхний 1Б

Рис. 3.167 Подъем на пер. Даргом Верхний. Веревка №1

Рис. 3.168 Подъем на пер. Даргом Верхний. Станция №2

Рис. 3.169 Подъем на пер. Даргом Верхний. Станция №2

Рис. 3.170 Подъем на пер. Даргом Верхний. Станция №3

Рис. 3.171 Подъем на пер. Даргом Верхний. Веревка №4

Рис. 3.172 Подъем на пер. Даргом Верхний. Веревка №4

Рис. 3.173 Подъем на пер. Даргом Верхний. Веревка №5

Рис. 3.174 Подъем на пер. Даргом Верхний. Веревка №5

Рис. 3.175 Группа на пер. Даргом Верхний 1Б

Рис. 3.176 Перевальное седло пер. Даргом Верхний 1Б

Рис. 3.177 Путь спуска с пер. Даргом Верхний 1Б

Рис. 3.178 Путь спуска с пер. Даргом Верхний 1Б

Рис. 3.179 Спуск по снежному цирку в д.р. Даргонком

Рис. 3.180 Путь спуска с пер. Даргом Верхний 1Б

Рис. 3.181 Морена ледника Донисар с крупной осыпью

Рис. 3.182 Путь спуска из снежного цирка перевала Даргом Верхний 1Б. Место ночевки у озера

ДЕНЬ 13. 16.07.2021 – ДОЛИНА РЕКИ ДАРГОНИКОМ, СЕЛО КОМУНТА

Набор высоты	83 м	
Сброс высоты.	1293 м	
ХВ	6 ч 07 мин	
ЧХВ	4 ч 00 мин	
Километраж	13.1 км	
Погода		
Утро	День	Вечер
Ясно	Ясно	Ясно

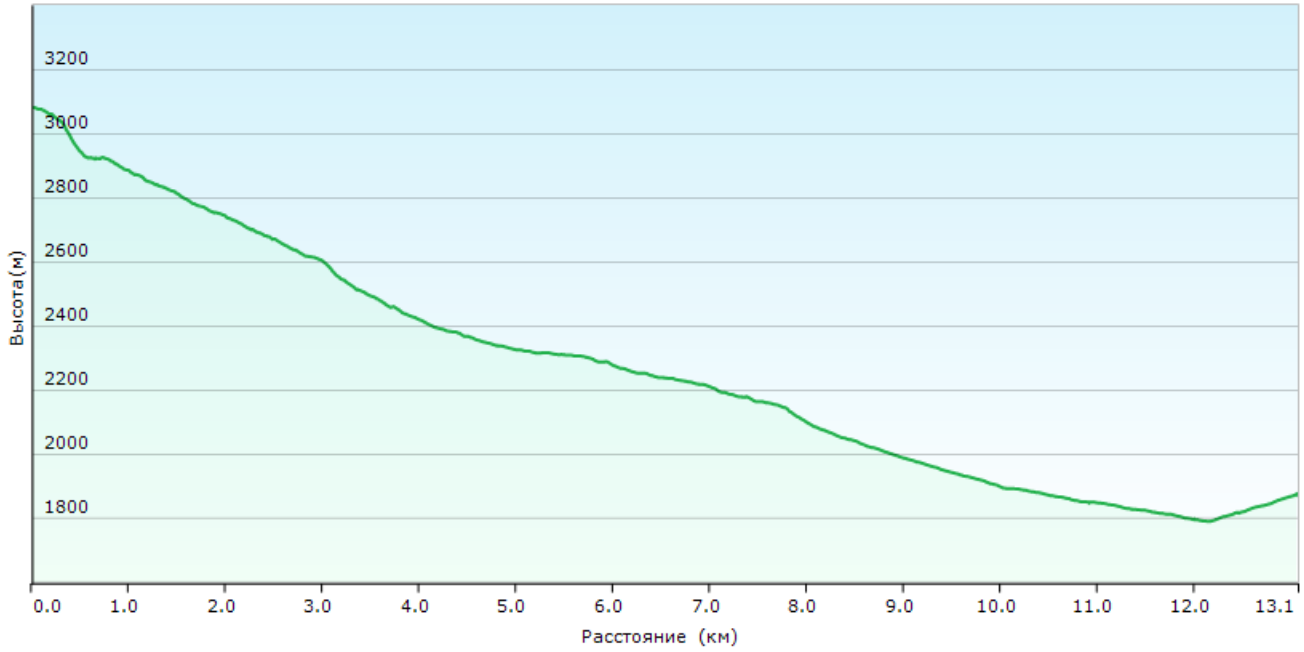

Рис. 3.183 График высот 13-го дня

Подъем в 7:00, собираем лагерь. В 8:00 провожаем группу Романова (Рис. 3.185). В 9:27 выходим в сторону поселка Дунта по запасному варианту (Рис. 3.184). Решили пропустить перевал Садон Верхний 1А в связи с общей усталости после прохождения перевала Даргом Верхний 1Б. Явной топы нет, движемся ориентируясь на рельеф. Местность в основном мелка и средняя слежавшаяся осыпь с небольшими участками травы. Группа идёт в касках. Держимся ориентировочно по центру остаточной морены (Рис. 3.186).

Продолжаем движение. Ближе к концу остаточной морены камни становятся меньше и менее подвижные. Чаще встречаются участки, покрытые растительностью.

Ближе к основанию конечной морены начинаем держаться правой стороны в 11:09. Сходим на правый травянистый склон долины реки Даргонком по появившейся тропе.

В 11:25 останавливаемся на привал на правом берегу р. Даргонком.

Далее продолжаем движение вдоль правого берега. Склоны достаточно пологие, много коровьих троп (Рис. 3.187).

Спустя два километра после схода с морены, правый склон долины становится достаточно крутым и близко подступает к реке.

Переходим в брод на левый берег по тропе по одному в бродовой обуви. Течение не сильное, уровень воды ниже колена.

Сразу после этого в 12:10 останавливаемся на обед. Пока дежурные готовят обед, желающие купаются в реке. Погода соблаговолила, но вода «на любителя».

В 13:02 выходим с обеда, продолжаем движение по левому берегу. Склоны пологие идем по читаемой тропе.

Спустя 2,5 километра начинается сначала широкая тропа, которая потом переходит в хорошую грунтовую дорогу (Рис. 3.188). Далее уже всё время движемся по ней.

Дойдя до развалин сторожевой башни, обходим их с левой стороны и по мосту переходим на правый берег. Далее вдоль реки по правому брегу движемся до посёлков Дунта и Камунта.

В 15:05 подходим к границе посёлков Дунта и Камунта. За километр до Камунты начинается не крутой, но затяжной подъем. В центре посёлка есть колонка с водой (Рис. 3.189).

Магазина в посёлках нет. Нужно быть морально к этому готовыми. Здесь подождали наш трансфер, в 17:00 выехали на нём в сторону г. Владикавказ.

Рис. 3.184 Место ночевки у озера ледника Донисар

Рис. 3.185 Провожаем группу Романова



Рис. 3.186 Спуск по конечной морене ледника Донисар

Рис. 3.187 Спуск по д.р. Даргонком

Рис. 3.188 Подход по грунтовой дороге к посёлкам Дунта и Камунта

Рис. 3.189 Группа на финише в посёлке Камунта

ВЫЕЗД

От поселка Дунта нас забрал трансфер и отвез в г. Владикавказ. Стоимость трансфера 9000р на 8 человек. По пути в г. Владикавказ мы забронировали квартиру на 10 человек на 3 суток в центре города за 2500р. Побыв в городе, сходили на рынок, поели местной еды.

18 июля все разъезжаемся разными путями. Кто поездом на Москву, кто самолётом. Стоимость билетов поездом – 4500р, самолётом дороже – 8600р

3.7 ПАСПОРТА ПЕРЕВАЛОВ

ПЕРЕВАЛ ШТУЛУ Н/К

Категория трудности: н/к

Высота: 3338м по каталогу

Характер: Травянисто-снежно-осыпной

Ориентация: Запад-Восток

Соединяет: р.Штулусу - р.Харес

Прохождение: День 3. 06.07.2021 –перевал Штулу (н/к), долины рек Гурамидон и Харесидон

Необходимое снаряжение: Каска, трекинговые палки

Снята записка: туристов «20:24» от 02.07.2021 под руководством Антропова А.С.

ЧХВ подъема со стороны д.р. Карасу: 3ч 30 мин

ЧХВ спуска в д.р Мосота: 2ч 40 мин

Примечание: ---

ПЕРЕВАЛ ГУЛАРЦВЕГ Н/К

Категория трудности: н/к

Высота: 2954 по каталогу

Характер: Травянистый

Ориентация: Запад-Восток

Соединяет: р. Гулардон (р.Караугомдон) - р. Сардидон (р. Айгомугидон)

Прохождение: 12.07.2021 –перевал Гуларцвег (н/к)

Необходимое снаряжение: Каска, трекинговые палки

Снята записка: туристов т/к Вестра от 12.07.2021 под руководством Григорьева В.С.

ЧХВ подъема с поселка Дзинага: 6ч 30 мин

ЧХВ спуска в д.р. Сардидон: 3ч 00 мин

Примечание: С западной стороны мало источников воды.

ПЕРЕВАЛ ДУНТА Н/К

Категория трудности: н/к

Высота: 2360 по каталогу

Характер: Травянистый

Ориентация: Запад-Восток

Соединяет: р.Сонгутидон (р.Айгамугодон) - р.Сардидон (р.Айгомугодон)

Прохождение: 13.07.2021 –Перевал Дунта (н/к), долина реки Сангутидон

Необходимое снаряжение: трекинговые палки

Снята записка: --- (тур не найден)

ЧХВ подъема с д.р. Сардидон: 50 мин

ЧХВ спуска в д.р. Сонгутидон: 50 мин

Примечание: ---

ПЕРЕВАЛ АВСАНАУ 1А

Категория трудности: 1А

Высота: 2900м по каталогу

Характер: травянистый

Ориентация: Запад-Восток

Соединяет: р.Гебидон - лед.Бартуй

Прохождение: 08.07.2021 –Перевал Авсанау(1А), озеро Маскутицад

Необходимое снаряжение: Каска, трекинговые палки, возможно кошки и ледоруб

Снята записка: туристов т/к «Крокус» Краснодара от 05.08.2018 под руководством Фомина Т.А.

ЧХВ подъема со стороны д.р. Гебидон: 2ч 50 мин

ЧХВ спуска к озеру Маскутицад ледника Бартуй: 1 ч

Примечание: Травянистый склон со стороны ледника Бартуй в дождливую погоду может быть скользким.

ПЕРЕВАЛ ЦАГАРДОР 1Б

Категория трудности: 1Б

Высота: 3450м по каталогу

Характер: Снежно-ледовый-осыпной

Ориентация: Запад-Восток

Соединяет: лед.Кушдарг (р.Бартуй) - лед. В. Цагардор

Прохождение: 10.07.2021 –перевал Цагардор (1Б), спуск в долину реки Бартуидон

Необходимое снаряжение: Каска, ледобур, ледоруб, кошки, веревки

Снята записка: туристов т/к «Планета» г. Ростова-на-Дону от 30.07.2020 под руководством Дзюбы Алексея

ЧХВ подъема со стороны ледника Бартуй: 4ч

ЧХВ спуска к леднику Бартуй: 1ч 15 мин

Примечание: Ледник Кущдарх закрытый. Передвигаться с осторожностью. С фото спутника видны линии широких трещин

ПЕРЕВАЛ ДАРГОМ ВЕРХНИЙ 1Б

Категория трудности: 1Б

Высота: 3700м по каталогу

Характер: снежно-осыпной

Ориентация: Запад-Восток

Соединяет: лед. В.Кайсар - лед. Донисар

Прохождение: 15.07.2021 – Перевал Даргом Верхний (1Б)

Необходимое снаряжение: Каска, ледоруб, кошки, веревки, возможно снаряжение для скальных точек

Снята записка: туристов т/к «Ратибор» от 18.05.2016 под руководством Кривоногова В.Г.

ЧХВ подъема со стороны озера ледника Восточный Кайсар: 8ч 20мин

ЧХВ спуска к озеру ледника Донисар: 3ч 30 мин

Примечание: В летнее время очень камнеопасен. Необходимо максимальное внимание и контроль склона. На всем западном склоне перевального взлёта живая осыпь, необходима подстраховка веревкой. Заход на седловину через участок скальной стенки высотой метра 3, сложности не представляет.

4 ИТОГИ, ВЫВОДЫ, РЕКОМЕНДАЦИИ

4.1 ЗАНЯТИЯ НА МАРШРУТЕ

- Занятие по броду рек стенкой на р. Карасу
- Занятие преодоления травянистого склона в д.р. Мосота
- Ледовое занятие на леднике Бартуй: организация ледовых точек и станций, связки
- Ледовое занятие на леднике Кушдарх: Прусский шаг

4.2 РЕКОМЕНДАЦИИ ПРОХОЖДЕНИЯ ПРЕПЯТСТВИЙ

- Перевал Даргом Верхний рекомендуется проходить в межсезонье, когда осыпные склоны схвачены снежным покровом. В летнее время перевал очень камнеопасен и требует максимальной концентрации от группы. Летом его стоит проходить ранним утром, выходя затемно, чтобы уменьшить камнеопасность. Учитывая тягучий подъем к озеру перед перевалом, удобнее было бы на озере организовать днёвку перед штурмом перевала.
- Река Сардидон в период продолжительных дождей разливается на столько, что невозможна для брода. Необходимо иметь это в виду. В худшем случае возможно искать брод возле ледника.
- Проходя перевал Гуларцвег н/к, рекомендуем запастись водой. Подъем затянутый и при сильной жаре и отсутствии источников воды на протяженных участках вода быстро кончается.

4.3 ВЫВОДЫ

Пройден хороший горный поход 2 к.с. С самого начала маршрут был рассчитан под более быстрый темп передвижения группы, однако в процессе обучения и познания неизвестного ранее рельефа участниками маршрут корректировался в пользу ускорения времени прохождения препятствий.

5 ПРИЛОЖЕНИЯ

5.1 ПЕРЕВАЛЬНЫЕ ЗАПИСКИ

ПЕРЕВАЛ ШТУЛУ Н/К

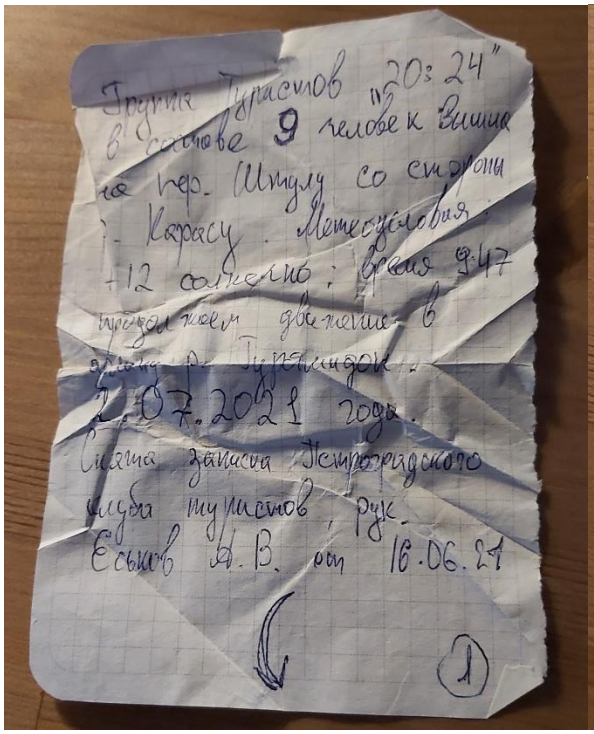
Группа Туристов „20:24"
в составе 9 человек Вышла
на пер. Штулу со стороны
р. Карасу. Метеоусловия
+12 солнечно; время 9.47
продолжаем движение в
сторону р. Гурамидон.
2.07.2021 года.
Снята записка Петроградского
клуба туристов, рук.
Еськов А.В. от 16.06.21
1

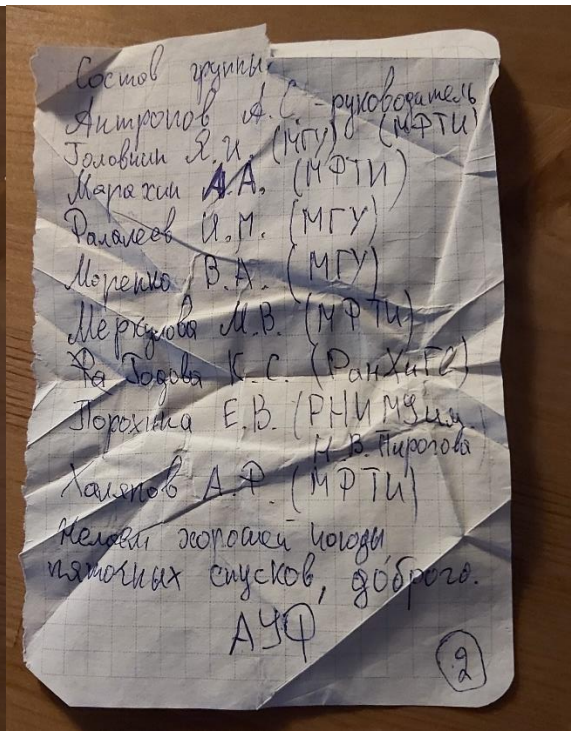
Состав группы:
Антропов А.С. - руководитель (МФТИ)
Головнин Я.И. (МГУ)
Марахин А.А. (МФТИ)
Фалалеев И.М. (МГУ)
Моренко В.А. (МГУ)
Меркулова М.В. (МФТИ)
Фа Годова К.С. (РанХиГС)
Порохина Е.В. (РНИМУ им. Н.В. Пирогова)
Халапов А.Ф. (МФТИ)
Желаем хорошей погоды
пяточных спусков, доброго.
АУФ
2

ПЕРЕВАЛ ГУЛАРЦВЕГ Н/К

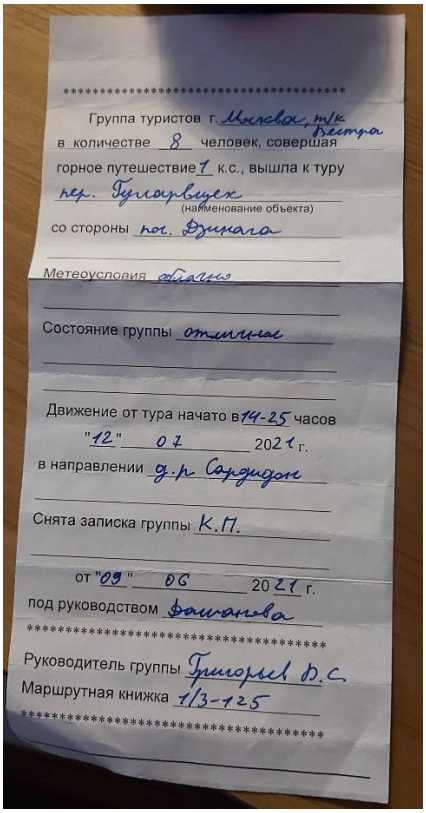
****
Группа туристов г. Москва, т/к Бестра
в количестве 8 человек, совершая
горное путешествие 1 к.с., вышла к туру
пер. Гуларцвцек
(наименование объекта)
со стороны пос. Дзинага
Метеоусловия облачно
Состояние группы отличное
Движение от тура начато в 14-25 часов
"12" 07 2021 г.
в направлении д.р. Сардидон
Снята записка группы К.П.
от "09" 06 2021 г.
под руководством Фашанова
****
Руководитель группы Григорьев Д.С.
Маршрутная книжка 1/3-125
****

ПЕРЕВАЛ АВСАНАУ 1А

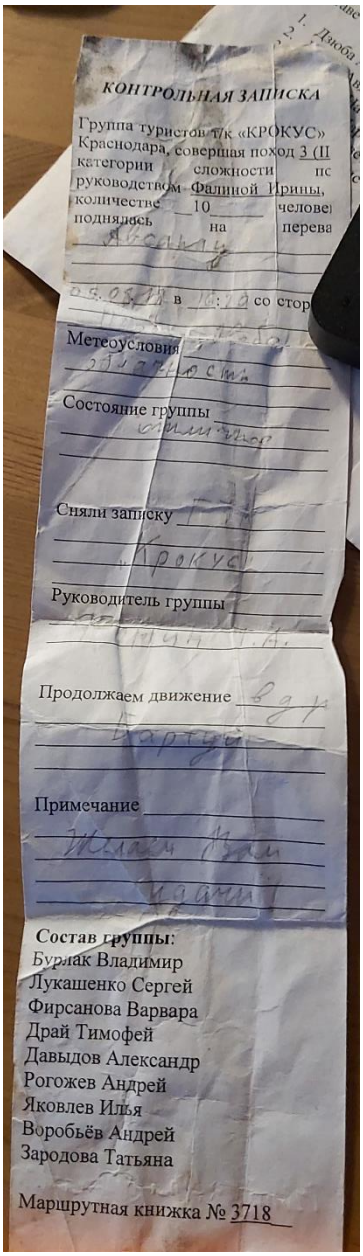

КОНТРОЛЬНАЯ ЗАПИСКА

Группа туристов ТК «КРОКУС» Краснодара, совершая поход 3 (II категории сложности по руководством Фалиной Ирины, количестве 10 человек поднялись на перева

в : со стор

Метеоусловия

Состояние группы

Сняли записку

«Крокус»

Руководитель группы

Продолжаем движение

Примечание

Состав группы:
Бурлак Владимир
Лукашенко Сергей
Фирсанова Варвара
Драй Тимофей
Давыдов Александр
Рогожев Андрей
Яковлев Илья
Воробьёв Андрей
Зародова Татьяна

Маршрутная книжка № 3718

ПЕРЕВАЛ ЦАГАРДОР 1Б

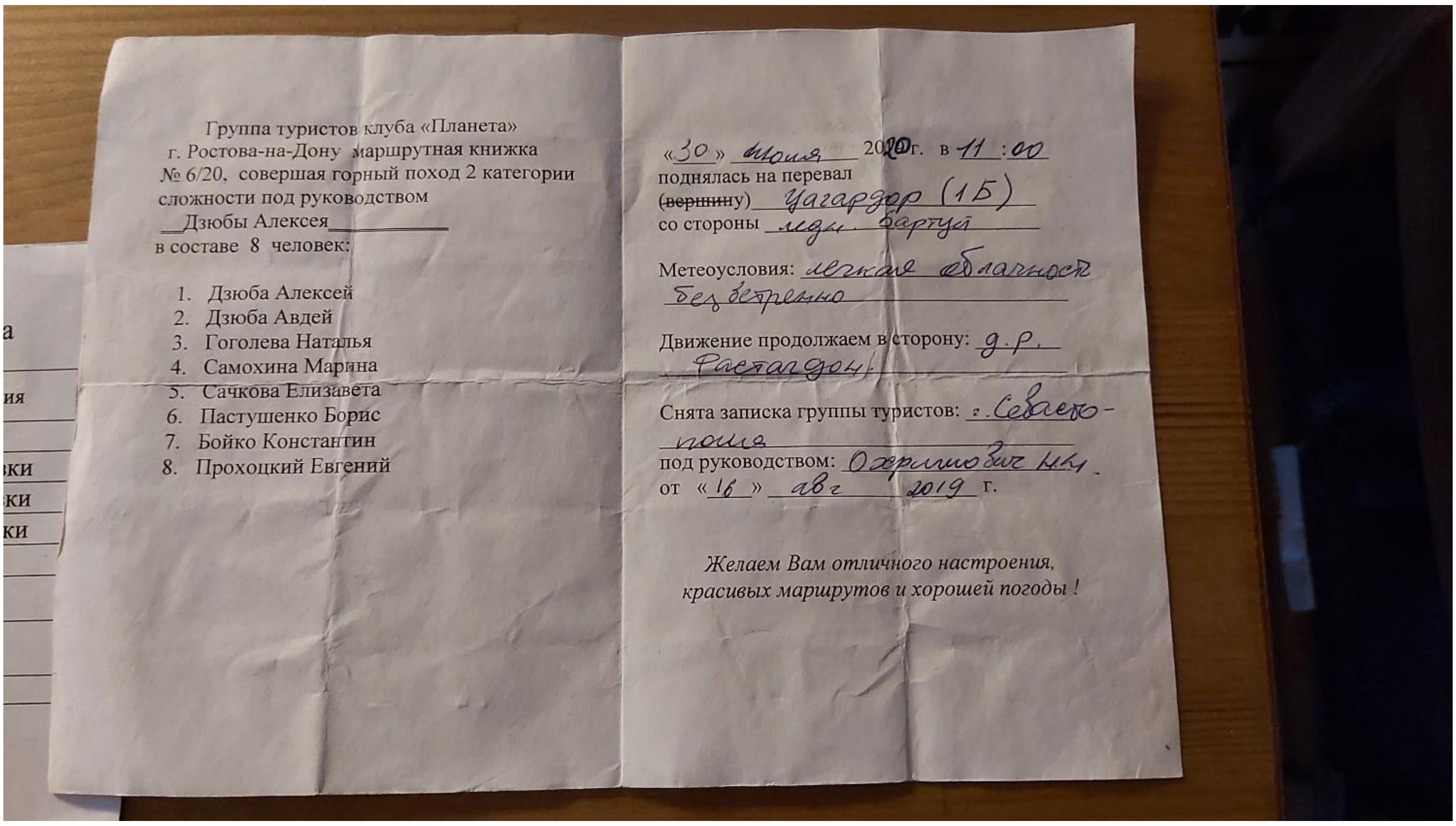
Группа туристов клуба «Планета»
г. Ростова-на-Дону маршрутная книжка
№ 6/20, совершая горный поход 2 категории
сложности под руководством
Дзюбы Алексея
в составе 8 человек:

1. Дзюба Алексей
2. Дзюба Авдей
3. Гоголева Наталья
4. Самохина Марина
5. Сачкова Елизавета
6. Пастушенко Борис
7. Бойко Константин
8. Прохоцкий Евгений

«30» июля 2020 г. в 11:00
поднялась на перевал
(~~вершину~~) Цагардор (1Б)
со стороны лед. Бартуй

Метеоусловия: легкая облачность
безветренно

Движение продолжаем в сторону: д.р. Фастагдон

Снята записка группы туристов: г. Севастополя
под руководством: Охрименко НК
от «16» авг 2019 г.

Желаем Вам отличного настроения,
красивых маршрутов и хорошей погоды !

ПЕРЕВАЛ ДАРГОМ ВЕРХНИЙ 1Б

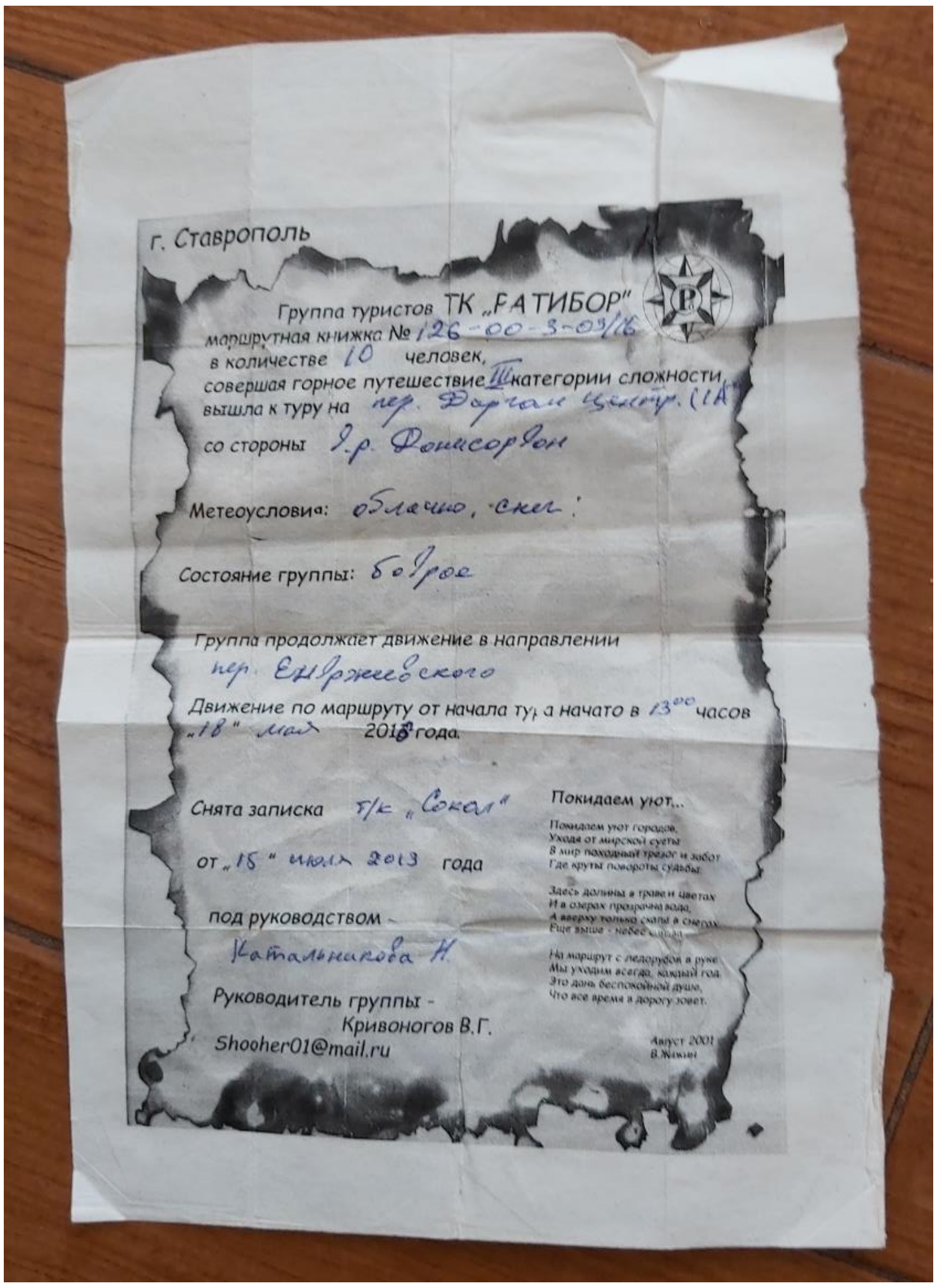
г. Ставрополь

Группа туристов ТК „РАТИБОР"
маршрутная книжка № 126-00-3-03/16
в количестве 10 человек,
совершая горное путешествие III категории сложности
вышла к туру на пер. Даргом центр. (1А)
со стороны д.р. Фаникордон

Метеоусловия: облачно, снег

Состояние группы: бодрое

Группа продолжает движение в направлении
пер. Енржеевского

Движение по маршруту от начала тура начато в 13:00 часов
„18" мая 2018 года.

Снята записка т/к „Сокол"

от „15" июля 2013 года

под руководством -
Катальникова Н.

Руководитель группы -
Кривоногов В.Г.
Shooher01@mail.ru

Покидаем уют...

Покидаем уют городов,
Уходя от мирской суеты
В мир походных тревог и забот
Где круты повороты судьбы.

Здесь долины в траве и цветах
И в озерах прозрачна вода,
А вверху только скалы в снегах
Еще выше - небес синева.

На маршрут с ледорубом в руке
Мы уходим всегда, каждый год
Это дань беспокойной душе,
Что все время в дорогу зовет.

Август 2001
В.Жакин

5.2 ФОТОМАТЕРИАЛЫ

Фотоматериалы можно найти по ссылке ниже.

https://yadi.sk/d/au8kKzMPpZgCDg

5.3 КАРТОГРАФИЧЕСКИЕ МАТЕРИАЛЫ И ГЕОДАННЫЕ

Нитку маршрута по дням и склеенную воедино можно найти по ссылке ниже.

https://yadi.sk/d/e87wQbOXBiqvqg

5.4 ПИТАНИЕ

Вес продуктов питания на человека в день составлял **500**г. Вдобавок к этому ещё **100**г газа с учётом веса баллона и **50** грамм карманного питания.

Исходя из этого, общий вес продуктов питания с газом на группу из **5** человек на весь поход составил **45,5** кг.

В походе продукты питания и газ были поделены на **2** части: до заброски и после заброски.

Групповая аптечка состояла из следующих лекарств и средств оказаний первой помощи:

Обезболивающие, противовоспалительные, спазмолитики
Кетонал
Парацетомол
Ношпа
МИГ
Ношпа (ампулы)
Кеторолак (ампулы)
Антибиотики, противовирусные
Азитромицин
Ацикловир
Амоксиклав
Средства от горной болезни,от аллергии,
Сердечные препараты
Диакарб
Аспаркам
Дексаметазон (ампулы)
Кларинтин
Тавегил
Рибоксин
Валидол
Дибазол
Нитроглицерин
ЖКТ
Акт. уголь
Церукал
Лоперамид
Ренни
Омез (Омепразол)
Смекта
Регидрон
Мезим
сенаде
Ухо-горло-нос и заболевания глаз
Альбуцид
Софрадекс
Супрималор(табл.для рассасывания)
Галазолин
Отипакс (лидокаин+феназон)
Амбробене
АЦЦ
Фурациллинн
Мази
Левомеколь
Бора-плюс

Ацикловир
Солцезащитный крем с фактором 50
Гигиеническая помада

Успокаивающее, витамины
Аскорбиновая кислота шипуч. 900
Экстракт валерианы
Антисептика
Хлоргексидин
Зелёнка
Гидроперит
Перевязка
Бинты стерильные 14 см х 7м
Салфетики стерильные 29х45
Лейкопластырь рулон
Лейкопластырь полоски
Пластырные полоски Омнистрип для сведения краев раны
Стерильная повязка Космопор с ионами серебра
Жгут(прус+карабин)
Маркер перманентный (для жгута)
Пакет
Ножницы
Перчатки
Вата /диски
Ватные палочки
Прочее
Очки запасные
Шприцы 5 мл
Спиртовые салфетки
Эластичный бинт
Термометр
Помада гигиеническая, с пантенолом
Выкручиватель клещей
Ножницы косметические
Шина складная

Личная аптечка (для каждого участника)
Любимые лекарства
Гигиеническая помада
Солнцезащитный крем
Бинты стерильные 14 см х 7м
Пластырь
Перчатки
Салфетки стерильные
Бинт эластичный, суппорт на колено,голеностоп
-

Общий вес общественной аптечки составил почти 1.5 кг.

5.6 ФИНАНСЫ

Услуги/товары	Траты на человека	Траты на группу 8 человек
Продукты в поход	6000	48000
Поезд	800	6400
Трансфер	2062,5	16500
Газ(топливо)	883	7064
Спутниковый СМС/GPS трекер	612	4900
Страховка	5 418,99	43352
Заброска продуктов	500	4000
Рем. набор	250	2000
Аптечка	187,5	1500
Жильё и доп. питание	937,5	7500
Итого:	**17651**	**141216**

5.7 СНАРЯЖЕНИЕ

Групповое снаряжение:

- Карты бумажные
- Тент
- Палатка 3-местная СПЛАВ
- Палатка 3-местная
- Палатка 2-местная MSR
- Горелка газовая 3шт.
- Каны 6л и 4л
- Кухня походная
- Аптечка
- Рем. набор
- Верёвка 3 шт., 50м, диаметр 9 мм (1 шт. на связку)
- Ледобур 6шт. (2 шт. на связку)
- Блок-ролик 3шт. (1 шт. на связку)
- Станционные петли 3шт.,180см (1 шт. на связку)
- Фотоаппарат
- Навигатор
- Рации 3 шт.
- PowerBank в сумме на 40000 mAh
- Спутниковый GPS трекер «iRidium360»
- Диктофон
- Расходный репшнур для станций
- Батарейки

Личное специальное снаряжение:

- Карабин муфтованный 5 шт.
- ИСС верх + низ + блокировка
- Каска
- Ледоруб
- Спусковое устройство
- Кошки
- Жумар

5.8 ДОКУМЕНТЫ

Для нахождения в пограничной, пятикилометровой зоне РФ необходимо иметь пропуска.

Есть возможность оформить как личный пропуск, так и командный пропуск. Мы оформляли командный пропуск, так как это легче и быстрее. Однако в этом случае пропуск только один, и отдельно от группы участник ходить не сможет.

Оформляли два пропуска: для республик Кабардино-Балкарской и Северной Осетии-Алании.

Заявку на пропуск можно подавать через портал «Госуслуги» или напрямую в орган ФСБ конкретной республики письмом. Подача заявки через портал «Госуслуги» может оказаться проблематичной из-за ограничений ввода в конкретные поля заявки. К тому же заявка может быть отклонена по непонятной причине до того, как попадёт в орган ФСБ республики. Поэтому подача заявки письмом напрямую в орган ФСБ республики является наиболее гибким, удобным и быстрым.

Для подачи командной заявки нужно отправить на электронный почтовый адрес органа ФСБ Документ заявки, отсканированные страницы паспорта (главная страница и страница с регистрацией) и список группы, где указать ФИО, дату рождения, гражданство, место жительства/пребывания, данные паспорта (кем выдан, контактный телефон). Все документы должны иметь роспись руководителя группы.

Каждый участник похода брал с собой паспорт и полис ОМС.

На маршрут регистрировались в МЧС по республике Северная Осетия-Алания через портал Госуслуги (https://forms.mchs.gov.ru/registration_tourist_groups/inform) . Страховку на маршрут оформляли в ООО "СК "Согласие" в сервисной компании «Savitar Group», стоимость страховки 5419р.

5.9 ИСПОЛЬЗОВАННЫЕ ОТЧЕТЫ И МАТЕРИАЛЫ

- О горном спортивном походе 2 к.с. по Кичик-Алаю, проведенном с 29 июля по 11 августа 2017 года, Руководитель: Афанасьев Олег Ильич
- ОТЧЁТ О горном походе 2-й к.с. по Кичик-Алаю, совершенному с 28.07 по 14.08 2019 года, Руководитель группы и автор отчета - Перевощиков Алексей Геннадьевич
- Отчет о горном походе 4 к/с в р-не Кичик-Алай, хр. Алайский, совершенным 13 – 27 августа 2016 г., Руководитель: Ганаховский Сергей