Московский Спортивно-Туристский Клуб “Вестра”

Отчет о горном походе н/к с эл.3 кс,

совершенном в июне 2012г

по Центральному Кавказу,

респ.Северная Осетия (Дигория, Караугом).

Маршрутная книжка: **№ 27/3-302**

Руководитель: **Политова Г.А.**

Контактный телефон: **8(903)718-46-87**

отчет составили: **Политова Г.А. при содействии Камышова С.А.**

Москва 2012

Содержание

1. Справочные сведения о походе 3
2. Сведения об участниках 4
3. Техническое описание и дневник похода 5
3.1. Сводная таблица препятствий 5
3.2. Сводная таблица по дням 6
3.3. Высотный график 7
3.4. Основная идея похода 7
3.5. Заезд и выезд, страховка, пропуска 7
3.6. Дневник похода 8
3.6.1.Пер.Геби Бартуй 10
3.6.2. Пер. Электрон 11
3.6.3. Пер. Фастаг 13
3.6.4.Пер. Воологата 15
3.6.5. Пер. Чилингини 16
3.6.6. Пер. Дунта 17
4. Общие выводы и рекомендации 18
5. Материалы отчетов, использованные при подготовке похода 18
6. Приложения 19
6.1. Фотоматериалы 19

1. Справочные сведения о походе

Проводящая организация: СТК «Вестра» г. Москва.

Выпускающая организация: МКК СТК «Вестра»

Вид туризма: горный.

Категория сложности: н/к с эл. 3

Район похода: Центральный Кавказ (респ.Северная Осетия), Караугом, Дигория

Продолжительность: 9 ходовых дней, с 17.06.2012 по 25.06.2012.

Протяженность: 62 км

Нитка маршрута заявленная:

т/б Ростсельмаш — д.р.Гебидон - пер.Геби-Бартуй (1Б) — пер.Электрон (2А) — пер.Фастаг (2А) — Караугомский ледник — пер.Воологата+пер.Чилингини(2А) —д.р. Скаттикомдон – д.р.Сардидон – д.р.Сонгутидон (Айгомогидон) - пос.Нижний Нар

Запасные и аварийные участки пути:

Запасные: Вместо пер.Геби-Бартуй (1Б) – пер.Короткий (1А). Отказ от пер.Фастаг(2А), обход по д.р.Фастагдон. Вместо выхода в пос.Нижний Нар по д.р. Сардидон и Сонгутидон – выход в пос.Дунта через пер. Дунта (н/к).
Аварийные: Спуск по д.р. Бартуй, вдоль Караугомского ледника в пос.Дзинага

Нитка маршрута пройденная:

т/б Ростсельмаш — д.р.Гебидон - пер.Геби-Бартуй (1Б) — пер.Электрон (2А) — пер.Фастаг (2А) — Караугомский ледник — пер.Воологата+ пер.Чилингини(2А) —д.р. Скаттикомдон - пер. Дунта (н/к) - пос.Дунта (далее переезд в Кармадон)

Всего перевалов: **5.** Из них:

н/к –1 (Дунта, 2335м)

1Б – 1 (Геби-Бартуй, 3450м)

2А – 2 (Электрон, 3475м; Фастаг, 3430м)

2А (связка перевалов) **- 1** (Воологата, 4050м; Чилингини, 3740м)

Изменения нитки маршрута и их причины: выход в пос.Дунта через пер.Дунта (н/к), вместо выхода в пос.Нижний Нар, по причине отсутствия явных троп на участке р.Сардидон (согласно с заявленным запасным вариантом).

2. Состав группы

№	ФИО	Год рождения	Опыт	Должность	фото
1	*Политова Галина Александровна*	1982	4ГУ, 2ГР	Руководитель	
2	*Камышов Сергей Александрович*	1989	2ГУ	Реммастер	
3	*Кирякова Мария Викторовна*	1973	4ВУ, 2ГУ	Медик, навигатор	
4	*Кистин Дмитрий Владимирович*	*1983*	2ГУ	Снаряженец	

5	*Попов Николай Иванович*	*1982*	2ГУ	Зав.хоз	
6	*Долгополова Екатерина Геннадьевна*	*1984*	1 с эл 2 ГУ	Финансист, летописец	

3. Техническое описание похода

3.1. Сводная таблица препятствий

№	*Вид преп.*	*Название*	*К.с., высота*	*Характеристика*	*Направление прохождения*
1	перевал	Геби Бартуй	1Б, 3450м	Подъем: закрытый ледник, снежный склон крутизной до 30град. Преодоление в связках. Спуск: разрушенные скалы (до 40гр, 30м перил), осыпь. Седловина узкая.	Со стороны л.Геби к л.Бартуй
2	перевал	Электрон	2А, 3475 м	Подъем: закрытый ледник, снежный склон крутизной до 40 град, подрезан снизу бергшрундом. Преодоление в связках. Спуск : снежно-осыпной склон крутизной до 35град. Преодоление в связках. Седловина узкая.	Со стороны л.Бартуй в д.р.Фастагдон
3	перевал	Фастаг	2А, 3430 м	Подъем: закрытый ледник Харисдор, обход ледопада, крутизна в верхней части до 40 град. В связках. Спуск: 15м перил по разрушенным скалам 35град, далее закрытый ледник крутизной до 40 град. Седловина узкая, но чуть ниже есть небольшие места под палатки.	Из д.р.Фастагдон к л.Караугом

4	перевал	Воологата	2А, 4050 м	Подъем: снежный, крутизной до 40град. В связках. Спуск: снежный склон крутизной до 30град, подрезаный бергшрундом. В связках. Седловина достаточно широкая.	От л.Гулар к л.Сонгути
5	перевал	Чилингини	В связке с Воологатой, 3740 м	Выход на перевал по пологому закрытому леднику. Спуск: закрытый ледник Чилингини, крутизной до 20град.	От л.Сонгути в д.р.Скаттикомдон
6	перевал	Дунта	н/к, 2335 м	Конная тропа по травянистому склону	Из д.р.Сардидон в д.р. Сонгутидон

3.2. Сводная таблица по дням

	Дата	*Путь*	*Время,ч*	*ЧХВ,ч*	*L,км*	*h, м*	*Погода*
1	17,06	Заезд из Владикавказа до т/б Ростсельмаш. Рад: вдп.три сестры	3	2,5	4	+/-200	Облачно, вечером дождь
2	18,06	т/б Ростсельмаш — д.р.Гебидон	5	3,5	7,7	+570	Дождь весь день
3	19,06	м.н.- пер.Геби Бартуй (1Б) — ледник Бартуй — м.н. у озера	*10ч 15 мин*	6ч 45мин	7,7	*+930 -570*	Переменная
4	20,06	Пер.Электрон (2А) — м.н в д.р.Фастагдон	*10,5*	7	*7,2*	+595 -855	Переменная
5	21,06	Пер.Фастаг (2А)- спуск к Караугомскому леднику	*12ч 20мин*	8,5	*8,8*	+810 -850	Ясно, после обеда облачно
6	22,06	м.н. - Караугомский ледник — морена ледника Гулар	8	5,5	*5*	+770	Ясно, с 18:00 град, дождь
7	23,06	м.н. - пер.Воолагата (2А) — ледник Сонгути	8,5	6ч 10мин	*3*	+700, -310	Ясно, после 15:00 туман
8	24,06	м.н. - пер.Чилингини - д.р. Скаттикомдон - пер.Дунта (н/к)	12	9	*14,8*	-1620 +215 -355	Ясно
9	25,06	м.н. - пос.Дунта, отъезд	1ч 15 мин	1ч 15 мин	3,8	-240	Ясно
Итого:		**9 дней**	**70ч 50мин**	**50ч 10 мин**	**62**	**+4790 -5000**	

3.3.Высотный график

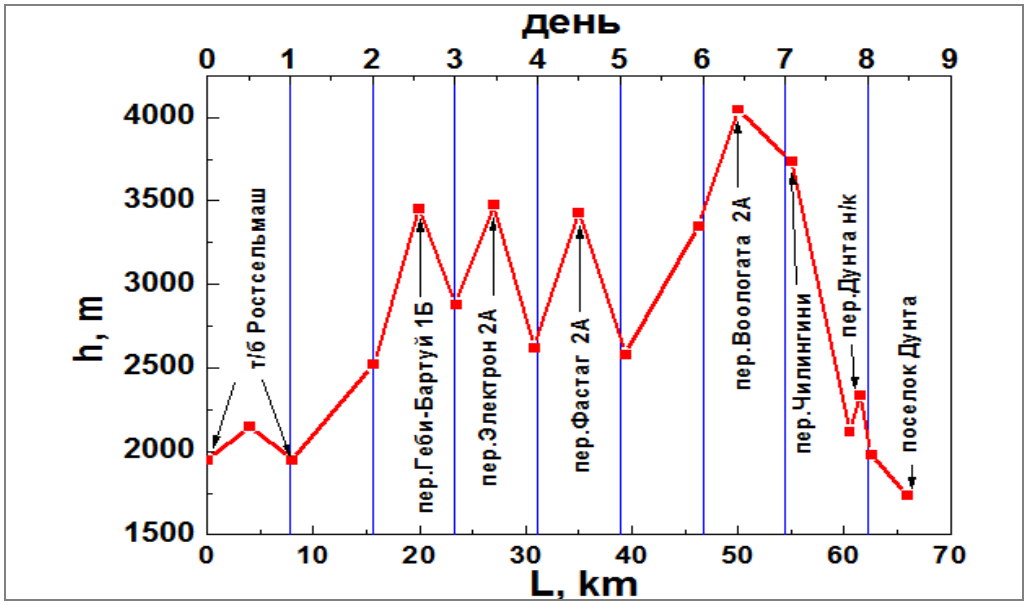

3.4. Основная идея похода

Данный маршрут пролегал по известному, красивому горному району респ. Северная Осетия — Дигории, однако району для нас новому, ранее не посещаемому ни руководителем, ни участниками группы.

Располагая сильно ограниченным запасом отпускного времени нам хотелось пройти и достаточно технически насыщенный маршрут, и переехать затем в Кармадон с осмотром достопримечательностей, отдыхом на ваннах и возможным восхождением на г.Казбек.

P.S. *Берега ручьёв и рек указаны в орографическом варианте, если в тексте не сказано иное. При написании отчёта использована летопись, составленная Долгополовой Е. Также использованы фотографии участников похода.*

3.5. Заезд и выезд, страховка, пропуска

Оформление пограничных пропусков осуществлялось заранее — заказывали вместе с трансфером у Руслана (мы воспользовались услугами фирмы "Тайны гор" при владикавказском турклубе "Эдельвейс", веб-сайт http://osetia.mountain.ru, электронная почта - ossetiatourclub@nm.ru, руководитель турклуба и турфирмы - Руслан Дзодзиев). На учет в МЧС ставились в г.Владикавказ (пр-т Коста Хетагурова, 273, начальник - С.В. Щетинин, телефон дежурного (8672)744103), далее на маршруте им отзванивались и снимались также по телефону (сотовой связи на маршруте почти не было. Где было — был только Мегафон. В Кармадоне же — наоборот есть только Билайн и МТС). Из Дунты нас забирал тот же водитель (связывались через Руслана. На подходе к пос.Дунта появляется Мегафон). С собой брали спутниковый трекер SPOT, который позволял отслеживать наше местоположение в любой момент, что весьма удобно. Мед.страховка оформлялась в «Росно-Альянс».

3.6. Дневник похода

17. 06.2012, 1 день похода.
т/б Ростсельмаш — вдп.Три Сестры (рад) — м.н. 1950 м

Перепад высоты: +-200
Пройдено расстояние : 8 км (в зачет 4 км)
общее время 3 часа
метеоусловия: облачно, вечером дождь.

15:00 - т/б Ростсельмаш
отправились на поиски моста через р. Урух
16:23 - поднялись к водопадам Три сестры
18:15 - спустились обратно к т/б Ростсельмаш, сходили на разведку к мосту ниже по р. Урух, встали на ночевку поблизости.

Поезд во Владикавказ из Москвы приходит утром. Нас уже ждала машина (Газель) с заказанными пропусками. Сели, заехали в МЧС и поехали в т/б Ростсельмаш с остановкой на обед осетинскими пирогами и пивом. Удивило качество дорог. На карте - «дорога с улучшенным покрытием» - не идет ни в какое сравнение с аналогично обозначенными на карте дорогами в Архызе и Домбае. Обычная колдобистая грунтовка, незащищенная от оползней (ф1).
Доехали до т/б Ростсельмаш (ф2,3). О том, что мост находится ниже т/б Ростсельмаш в описании, бывшем у нас, было написано. Но мы еще спросили про мост местного полицейского — он сказал, что есть хороший мост сразу за турбазой (выше). Но пройти через турбазу «Орлиное гнездо» нам не удалось (не пустили, послали в обход). В обход, как выяснилось, это не обходится. В результате прогулялись до водопадов Три сестры (ф5,6), посмотрев сверху на замечательную дорогу и мост (ф4), на которую нас не пустили, вернулись обратно к т/б, нашли мост ниже нее и встали поблизости на ночевку (ф7). Весь путь был пройден с рюкзаками (возвращаться не планировали же). Чтобы попасть к вдп. Три сестры надо от т/б Ростсельмаш пройти по дороге вверх (метров 100) (вверх по течению Уруха), перейти р.Урух (на его орг.правый берег) по хорошему проезжему мосту (за ним как раз и находится вход в т/б «Орлиное гнездо») и идти по начинающейся отсюда хорошей конной тропе, идущей по орг.левому берегу р.Таймази (около 4 км).

Как выяснилось позднее - эта дорога - строительство канатной дороги от т/б Ростсельмаш. Группа, которая спускалась с гор двумя неделями позже нас — спокойно по ней прошла (Коноваленко Ф., Дигория 3 к.с., июль 2012г, Библиотека ТК МГТУ им. Н. Э. Баумана).

18.06.2012. 2 день похода.

Подход под пер.Геби Бартуй. м.н. 2520м

Перепад высоты: +570 м
Пройдено расстояние : 7,7 км
ЧХВ 3.5 часа
общее время 5 часов, 7 переходов
метеоусловия: облачно, весь день дождь

5:00 - подъем
6:25 - начался дождь
7:17 - выход,
8:07- привал
8:45 - привал, набор 120 м, здесь можно ставить палатки
9:33 - привал
10:22 - привал, планируемое место ночевок вчерашнего дня
11:32 - привал
12:30 - привал
13:21 - обед, высота 2520 м
14:44 - после обеда решили встать на ночлег (оборудованные стоянки) перед взлетом к озеру (у озера должна была быть запланированная ночевка).

От места ночевки по тропе, идущей по левому (орг) берегу р. Урух, спустились ниже по ее течению до двух мостов (15 ход.мин), по которым перешли через рукава реки на ее правый (орг) берег (ф8,9). Далее, немного пройдя по тропе вверх по течению р.Урух, поворачиваем (чуть не доходя до слияния р.Урух и крупного притока р.Гебидон) в долину р.Гебидон. Движемся вдоль р. Гебидон (орг.пр.берег), тропа идет близко к реке, местами теряется в траве (ф10). Далее тропа подходит к мосту через р.Гебидон (ф11) (который ведет к той дороге от т/б), становится более натоптанной и уходит круто вверх, река уходит в каньон (ф12-16). Перейдя два притока, выходим на следующую ступень, откуда расходятся пути к перевалу Авсанау (влево, к хребту Чирх) и к перевалу Геби-Бартуй, Короткий и Гебивцек (ф17). Здесь много хороших мест под палатки. Тут обедаем, а потом и ставим лагерь (ф18,19).

19.06.2012, 3 день похода.
М.н. - Перевал Геби Бартуй (1Б) -пересечение ледника Бартуй — м.н. у озера 2880м

Перепад высоты: + 930 м, - 570 м
Пройдено расстояние : 7,7 км
ЧХВ 3ч45мин (подъем)+1ч 40 мин(спуск)+1ч20мин (пересечение ледника, подход к м.н.) = 6ч45мин
общее время 10 часов 15 мин (10 переходов)
метеоусловия: переменная облачность

6:20 - подъем
8:20 - выход
8:40- 8:50 - привал
9:27-9:40 - привал (точка 461, стоянки у озера)
10:13 - привал, надеваем снаряжение, вышли в 11:10
11:30- 11:45 - привал, высота 2970
12:20- 12:30 - привал
13:10- 13:20 - привал
13:57- перевал Геби-Бартуй, облачно, вышли 14:30
16:45 - спустились на ледник
18:35 - пришли на ночлег у озера, высота 2880

3.6.1. Перевал Геби Бартуй

Категория трудности	1Б
Высота	3450 м
Характер	Подъем — закрытый ледник. Спуск — снежно - скально-осыпной
Расположен	запад-восток, хребет хребет Чирх (северный отрог вершины Геби-тау в ГКХ), соединяет ледник Бартуй и ледник Геби. 42,840640 N 43.609670 E

Прохождение из д.р. Гебидон 19 июня 2012 г. В турике найдена пустая банка. Описание дается от от м.н. На развилке к пер.Геби-Бартуй и Авсанау.

***Необходимое снаряжение*:** ледорубы, каски, страховочное снаряжение, веревки. Наличие кошек ускоряет передвижение.

***Рекомендации*:** Хороший перевал 1Б, сочетающий различные формы горного рельефа, рекомендован для маршрутов 2 и 3 к.с. Спуск в сторону ледника Бартуй рекомендован левее снежного кулуара по разрушенным скалам с провешиванием 30м перил (снежный кулуар крут и, возможно, камнеопасен).

От места ночевки в цирк перевала Геби-Бартуй ведет турированная тропа (ф18,19,23). Выходим на ступень с озером, обходим его слева по снежнику (ф24) (озеро точка 462). После озера, перед началом ледника, надели обвязки, кошки, связались в связки по двое. Выходим на закрытый плотным слоем снега ледник Геби. Ледник небольшой, трещин по пути подъема нет (ф25,26), крутизна в начале подъема 10°.
Двигаемся в связках по центру ледника, в верхней части, из-за возможного схода камней, смещаемся к правому борту ледника (ф27). Крутизна склона увеличивается до 30град. Перевальная седловина (ф28-31) — неширокая, снежная, со скальными выходами. Тур находится в центре перевальной седловины. Записки не найдено, банка была пустой. Подъем занял 3ч45мин ЧХВ.
Спуск к леднику Бартуй возможен по снежному кулуару (отчет т/к Плющиха (ссылку см. в конце отчета)) или по разрушенным скалам и далее по осыпи левее этого кулуара (отчет

Виданова (ссылку см. в конце отчета)) (ф34). Спуск по скалам нам показался более простым и безопасным. Провешиваем одну веревку вдоль скальной полочки, идущей влево-вниз (разрушенные скалы, крутизна до 40о, 30м) (ф32,33). Далее продолжаем спуск по простым разрушенным скалам, чередующимися со средними осыпями. Местами остатки снежников. За 1ч40мин ЧХВ спустились с перевала к леднику Бартуй. Пересекаем ледник (с орг.левого на правый берег). Ледник открытый, трещины небольшие, легко обходятся (ф 35). Перейдя правобережную морену, спускаемся к озеру под языком ледн. Зап. Цагардор, где и встаем на ночевку (ф36,37) (хорошие площадки для стоянки).

20.06.2012, 4 день похода
м.н. - пер.Электрон (2А, 3475м) — м.н. В д.р. Фастагдон, 2620м

Перепад высоты: +595 м, - 855 м
Пройдено расстояние : 7.2 км
ЧХВ 4ч (подъем) + 3ч (спуск) = 7ч
общее время 10,5 часов (7 переходов)
метеоусловия: переменная облачность, в основном солнечно

7:55 - выход, утро ясное, к моменту выхода поднялся туман
9:13 - привал на леднике, идем в связках одновременно
9:50 - привал перед перевальным взлетом
11:53 - привал на участке разрушенных скал (островок в снегу) перед перевалом
13:20 - перевал Электрон, турика нет, погода переменная облачность, в основном солнечно, высота 3475 м
15:00 - обед не леднике В. Цагардор (нижний край)
16:20 - вышли с обеда, шли по зачехленному мореной леднику по виднеющейся местами тропе, местами турированной.
18:28 - пришли на ночлег около реки Фастагдон, под ледником
(время привалов не прописано, оно составляло в среднем по 10-20 минут)

3.6.2. Перевал Электрон

Категория трудности	2А
Высота	3475 м
Характер	Подъем — закрытый ледник. Спуск — снежно --осыпной
Расположен	запад-восток, хребет в сев. отроге ГКХ, отходящем от вер. Цихварга,соединяет ледники Западный и Восточный Цагардор, ведет из дол. р. Бартуй в дол. р. Фастаг.

Прохождение из д.р. Бартуй 20 июня 2012 г. Турика под снегом не найдено. Описание дается от от м.н. у озера над ледником Бартуй.
***Необходимое снаряжение*:** ледорубы, каски, страховочное снаряжение, веревки. Наличие кошек ускоряет передвижение.

Рекомендации: Несложный (для группы с хорошей личной техникой - все движение в связках, без провешивания перил) перевал 2А к.с., хорошо подходит для «разминочного» перевала. Логичный путь из д.р.Бартуй в д.р.Фастаг.

По моренам подходим под язык ледн. Зап. Цагардор (ф37). Ледник закрытый. Надеваем кошки, системы, связываемся. Идем с одновременной страховкой. За два перехода поднимаемся по леднику под перевальный взлет (ф41-43). Бергшрунд под перевальным взлетом едва заметен, легко обходится (ф44). Движемся немного правее центра. Далее крутизна склона увеличивается до 40°. Поднимаемся по нему под скальный остров, разделяющий перевальный взлет на два широких кулуара. Придерживаясь описания, поднимаемся на левую (по ходу) седловину (седловина перевала разделена на две острым жандармом). Подъем занял 4ч ЧХВ (5ч 25мин общего) (ф45-49).
Седловина перевала представляет собой снежный гребень, тур не находим, видимо он находится под снегом (ф50,51). Спуск с перевала проходит по снежному склону крутизной до 35 град (ф52,54). Движение в связках, сначала попеременная, потом одновременная страховка. Возможны сходы камней, как с левой, так и с правой стороны (см. ф52). Далее идем по пологому снежнику. На зачехленном участке ледника В.Цагардор, с кучей бегущих ручьев, делаем обед (справа (орг) хорошо виден ледопад ледника Вост.Цагардор) (ф55).
После обеда продолжаем спускаться по местами снежным, местами осыпным склонам (ф56). Виднеется тропа, встречаются турики. Идем вдоль ручья, пересекая его несколько раз - сначала по левому (орг) берегу, перешли на правый, прошли места стоянок, потом перешли на левый берег ручья (местами тропа), не доходя сбросов перешли на правый берег ручья и спустились к месту слияния двух ручьев, один из которых вытекает из озера, находящегося в кармане морены. Здесь, напротив перевала Фастаг, встаем на ночевку (хорошие места под палатки) (ф57-60).

21.06.2012, 5 день похода
м.н. - перевал Фастаг (2А, 3430) — спуск к Караугомскому леднику, 2580 м.

Перепад высоты: +810, -850
Пройдено расстояние: 9,5 км
ЧХВ 4ч(подъем)+4,5ч(спуск) = 8.5ч
общее время 12 часов 20 мин (10 переходов)
метеоусловия: ясно, после обеда переменная облачность

5:00 - подъем
7:15- выход, погода ясная
8:15 — привал под скалами у нижнего края ледника
9:07 - поднялись по левому борту ледника (орографическому), отдыхаем под скалами
9:45 - привал под верхней частью ледника
10:49 - привал в цирке перевала, были обвалы, следы свежие
11:35 - привал перед взлетом
12:48 - привал перед последним взлетом
13:30 - вышли на перевал Фастаг

14:10 - спуск. Сначала веревка - 10 м разрушенных скал, затем спуск по снежнику крутизной до 40 градусов с связках, местами с попеременной страховкой. Спустились до конца снежника, устроили обед.
15:35 - обед
17:00 - вышли с обеда. Далее спуск вдоль ручья до обрывов и затем левее, чтобы уйти от обрывов. Пересекли ручей, прошли место, пригодное для стоянок. Потом спуск с элементами несложного лазания.
19:35 встали на ночлег на пупыре над ледником Караугом.
(время привалов не прописано, оно составляло в среднем по 10-20 минут)

3.6.3. Перевал Фастаг

Категория трудности	2А
Высота	3430 м
Характер	Снежно-ледовый, с участками разрушенных скал со стороны л.Караугом
Расположен	З-В расположен в хребте Фастагдор, отроге ГКХ севернее вершины Сауахзайна, соединяет ледник Харисдор и ледник Западный Караугом (д.р.Фастагдон и ледн.Караугом). 42,803050 N 43,695150 E

Прохождение с юга на север 21 июня 2012 г. Записка и турик не найдены (возможно под снегом). Описание дается из д.р. Фастагдон до ночевки над Караугомским ледником.
***Необходимое снаряжение*:** ледорубы, каски, кошки, страховочное снаряжение, веревки.
Рекомендации: Хороший перевал 2А к.с, сочетающий все виды форм горного рельефа. Возможны сходы камней и снега со стороны д.р.Фастагдон.

Переходим р. Фастагдон (по камушкам) немного выше места ночевки. Поднимаемся на морену и подходим к снежнику справа (по ходу дв.) от ледника Харисдор (ф59). Надеваем кошки, связываемся. Поднимаемся по 20-25 град снежному склону под скалы, где отдыхаем и собираемся. Выходим на закрытый ледн.Харисдор. Обходим ледопад справа п/х под скалами (ф61), где снова собираемся и отдыхаем. Далее как можно быстрее, но по очереди наблюдая за склоном, пересекаем ледник справа налево и вверх п/х (ф62)(здесь возможны камнепады). Далее, в обход трещин, направо (ф63) и еще раз налево (ф64), пересекая след от недавно сошедшей небольшой лавины. Видны места отрыва снежных досок (ф65). На седловину выходим по снежному склону крутизной до 30 град (ф66). Бергшрунд заметен, но значительно забит снегом и легко проходится по снежным мостам.
Седловина перевала узкая, однако, чуть отойдя, можно найти места под две небольшие палатки. Тур не находим, видимо он находится под снегом (ф 67, 68). На перевал вышли в 13:30. Весь подъем пройден в связках с одновременной или попеременной страховкой. Подъем занял 4ч ЧХВ.
Спустившись метров 5 по снегу, вешаем веревку (петля на скальном выступе) на разрушенных скалах (реально нужных — метров 15, крутизна до 35 град) (ф69-71). Последний спустился с нижней страховкой (без рюкзака). Пройдя траверсом вправо метров 10, выходим на снежный склон (закрытый ледник). Спускаемся в связках сначала с попеременной, потом одновременной страховкой. Сначала вниз (не вылезая на «снежный лобик»), а затем сместившись к центру снежного склона (ф72) (крутизна вначале до 40град, далее постепенно выполаживается). Снег подраскис, толщины покрова достаточно, чтобы идти без кошек (однако следует быть осторожным, встречаются выходы льда). Спустившись, пообедали на морене под ледником (ф73).

После обеда уходим вниз вдоль ручья и далее влево по осыпному склону, играя в «ежиков в тумане» (ф74). Проходим место, пригодное для стоянки, с потрясающим видом на ледопад ледника Западный Караугом (ф75-77). Спускаемся в левый от места стоянки кулуар. Вначале несколько метров простого лазанья, далее по травянисто-осыпным склонам до мощного мореного вала левого борта ледн. Караугом (ф78 -83). В 19:35 было решено встать на ночевку («пупырь», немного недоходя ледника Караугом, рядом ручей) (ф84-86, 97). Спуск с перевала до места ночевки занял 4,5ч ЧХВ. На всем протяжении спуска местами прослеживается тропа.

22.06.2012, 6 день похода
м.н.- пересечение Караугомского ледника — подход под пер.Воологата, м.н. 3350 м

Перепад высоты: 770 м
Пройдено расстояние: 5 км
ЧХВ 5,5 ч
общее время 8 ч
метеоусловия: утром солнечно, после 17:00 — облачно, вечером — дождь, град.

10:00 -выход
около 11:00 вышли на Караугомский ледник
12:15 - привал под мореной, ведущей в сторону перевала
12:50 - привал, дальше идем вверх по ручью (по описанию Виданова, август)
15:00 - обед
16:15 - вышли с обеда
18:10 - начался град, дождь, поставили палатки. Здесь стандартно стоят группы, собирающиеся на пер.Воологата

Идем по тропе по моренному валу и карману морены вниз (ф87) до места, откуда можно спуститься на ледник по травянисто-осыпному кулуару. Переходим ледник (ф89-92) на правую сторону и немного проходим вверх до места подъема на поляну Микелая - широкого травянисто-осыпного кулуара (ф93,94). Пройдя по пологим лугам (ф98), начинаем подниматься вдоль ручья Микелая (по орг.левому берегу, ф99). Затем, выйдя на выполаживание (ф100), идем вправо, и, пройдя место для стоянки (ф101), выходим на гребень правобережной морены ледника Гулар. Поднявшись по гребню, выходим к местам под стоянку (ф103)— и очень вовремя, как раз к началу дождя-града. За водой далеко (к леднику) ходить было лень — топили близлежащий снежник.

23.06.2012, 7 день похода
м.н. - пер.Воолагата (2А, 4050) — м.н. ледник Сонгути 3740м

Перепад высоты: +700, -310
Пройдено расстояние : 3 км
ЧХВ 4ч40мин (подъем) + 1ч30мин (спуск) = 6ч10мин
общее время 8,5 ч

5:00 -подъем
7:00 - выход
7:35- привал

8:47 - привал
9:51 - привал
10:41 - привал
12:51-перевал воологата
13:40- начали спуск, в связках, попеременная страховка первая веревка, далее движемся в связках одновременно
15:33- поставили палатку чуть не доходя до пер. Чилингини, туман,
дальше не пошли
с 18 до 19 - лепили снеговика :-)

3.6.4. Перевал Воологата (или Волагата)

Категория трудности	2А
Высота	4050 м
Характер	Снежный, закрытый ледник
Расположен	СЗ — ЮВ, в хребте Саудор-Хох, соединяет ледн.Гулар и ледн.Сонгути.

Прохождение с юв на сз 23 июня 2012 г. Записки в турике не обнаружено. Описание дается от м.н. на морене ледника Гулар до м.н. на леднике Сонгути
***Необходимое снаряжение*:** ледорубы, каски, кошки, страховочное снаряжение, веревки.
Рекомендации: Высокий, красивый перевал, технически несложный. Логичный путь (единственный перевал 2А к.с.) от Караугомского ледника к леднику Сонгути и далее, в д.р. Скаттиком.

От места ночевки перевал Воологата хорошо виден (ф103). Поднимаемся на моренный вал, пересекаем снежник и поднимаемся по осыпному склону к характерного вида скалам (ф104). Под скалами надеваем кошки (осыпь присыпана смерзшимся снегом), проходим между двумя небольшими скалами (ф105,106). Отсюда (ф107) начинается подъем под перевальный взлет пер.Воологата — длинным косым траверсом. Склон снежный, крутизной до 30град, преодолеваем связками, в кошках, одновременная страховка. Возможен сход камней и снега с в.Саудорхох (слева по ходу движения) (ф109-112). Движение несколько осложнялось восходящим солнцем, светившим прямо в глаза. Однако, большую часть склона удалось пройти по еще нераскисшему снегу. Перевальный взлет представляет собой небольшой кулуар крутизной до 40 град, в момент нашего прохождения полностью покрытый снегом (ф113-115). Перед взлетом — широкое выполаживание, у скал над обрывом возможно поставить палатку. Палящее солнце, сковородка... Подъем занял 4ч40мин ЧХВ.
На перевал вышли в 12:50.Седловина перевала снежная, достаточно широкая. Турик в центре, записки не было (ф116-118). Висит табличка памяти Емельянова.
Спуск с перевала Воологата в сторону ледника Сонгути проходит по снежному склону 30град крутизны, подрезанному снизу бергшрундом. Бергшрунд читается, но сильно забит снегом и легко преодолим. Весь снежный склон покрыт слоем хоть и не глубокого, но мокрого, свежего снега (ф118). Справа угрожающе нависали снега с Купола Воологаты. Было решено спуститься по склону, далее уйти влево под скалы и, под их навесом, спокойно, не торопясь преодолевать бергшрунд (ф119,121). Идем в связках сначала с попеременной, затем с одновременной страховкой. Далее, по закрытому леднику, идем в связках по направлению к пер.Чилингини. Под свежим снегом трещин

абсолютно не видно, но они встречаются. Зондируем (ф122,123). При подходе к скалам неподолеку от пер.Чилингини накрывает туман. Ставим палатку (15:30, ф124). Погода в ближайшие два часа не улучшилась — остались тут на ночевку. Вечером лепили снеговика (хотели обычного, но получилось как всегда... ф125-128).

24.06.2012, 8 день похода
м.н. - пер. Чилингини (2А в связке с Воологатой, 3740м) - д.р. Скаттиком — пер.Дунта (н/к, 2335м) - м.н. 1980 м.

Перепад высоты: -1620,+215,-355
Пройдено расстояние : 14,8 км
ЧХВ ~ 9 ч
общее время 12 ч

7:00 - выход
7:49 - общее фото на перевале Чилингини
9:20 — сошли с ледника, сняли кошки
10:40 — вышли на тропу по гребню морены
13:40 - перешли реку вброд на орг.правый берег
15:33 -обед
17:10 — кош (2120м)
18:20 - перевал Дунта н/к
19:10 - встали на ночевку у ручейка на склоне, в прямой видимости от пос.Дунта

3.6.5. Перевал Чилингини

Категория трудности	В связке с пер.Воологата 2А (сам - 1Б)
Высота	3740 м
Характер	Снежно-ледовый
Расположен	С-Ю, соединяет ледник Чилингини и Сонгути

Прохождение с юга на север 24 июня 2012 г. Снята записка группы т/к «Плющиха» от июля 2011г. Описание дается от м.н.на ледника Сонгути до коша в д.р. Сардидон (до слияния с Хуппарой — Скаттикомдон).
***Необходимое снаряжение*:** ледорубы, каски, кошки, страховочное снаряжение, веревки.

Утро было красивым, но морозным (ф129). Палатки покрыты инеем, смерзлись. Поэтому совсем раннего выхода, как хотел руководитель, не получилось (некоторые участники долго выковыривались из теплых спальников). В результате долго по смерзшемуся снегу идти не пришлось, начали проваливаться, что снизило скорость передвижения.
Место ночевки — почти на самом перевале. Седловина перевала ярко не выражена: это широкое плато, место, где с ледника Сонгути стекает ледник Чилингини (перевал односторонний, определяющая сторона - северная) (ф130,133). Турик находится на моренной гряде по центру (ф131,132).

Спускаемся, склон крутизной до 20 град. Движемся в связках, кошках по закрытому леднику влево и вниз, проходя между двумя хицанами (ф134-136). Входим на

левобережную морену (на самом деле зачехленная часть ледника) и спускаемся по ней вдоль ледника, проходя места для стоянки (ф137-140). Далее выходим на хорошую тропу, идущую по гребню морены (ф141,142). Спустившись с морены, тропа стала хуже читаться в траве. Не желая бродить несколько левых притоков р.Скаттикомдона и имея возможность легко перебродить в этом месте р.Скаттикомдон (по некоторым описаниям переправа вброд ниже по течению бывала достаточно трудоемка) мы переходим на правый берег (ф143). Далее продолжаем движение вниз, по правому берегу, сначала без тропы, а далее, ближе к кошу, по хорошим, утоптанным скотом, тропам (ф144-150).

У коша встретили одинокого всадника, который сообщил, что сейчас в коше только он, и то наездами. Пасти некого (в прошлом году почти все стадо коров перерезали волки). А еще тут и медведь ходит.

На этой оптимистической ноте мы решили быстренько покинуть эту долину и пошли по хорошо натоптанной тропе на пер.Дунта .

3.6.6. Перевал Дунта

Категория трудности	н/к
Высота	2335 м
Характер	Травянистый, конная тропа
Расположен	В-З, в отроге хр.Стурфас, соединяет д.р.Сардидон и Сонгутидон

Прохождение: с запада на восток 24 июня 2012 г. Турика не обнаружено. Описание дается от коша в д.р Сардидон до пос.Дунта
Необходимое снаряжение: удобная одежда и обувь. Наличие лошади ускоряет прохождение.

Рекомендации: наиболее логичный путь из д.р.Сардидон в д.р. Сонгутидон

Через перевал от коша в д.р.Сардидон до пос.Дунта идет хорошо натоптанная-наезженная тропа (ф151,152). Седловина перевала широкая, травянистая (ф153). Особо не засиживаясь, побежали дальше (ф154). Не доходя до поселка, на небольшом выполаживании у ручейка встали на ночевку.
Здесь уже появилась связь (Мегафон). Отзвонились, договорились с машиной на завтра.

25.07.2011, 9 день похода
м.н. - пос. Дунта 1740 м
набор высоты: - 240 м
Пройдено расстояние: 3,8 км
общее время 1ч 15мин
метеоусловия ясно

6:45 - выход
7:40 — переходим реку по мосту
8:00 — пьем молоко в поселке Дунта
10:00 — сели в заказанную машину

От места ночевки продолжаем движение по тропе. У нижнего (по течению) края поселка есть мост. Состояние его плачевно. Аккуратно перебираемся по нему (ф155,156). Далее, переходим правый приток по деревянному мостику и поднимаемся в поселок. Магазина тут нет. Есть будка с телефоном. Жителей очень немного, многие приезжают только на лето (а раньше это был большой поселок). Зато они очень радостно встретили туристов, напоили нас парным молоком. Ослы тут как кошки - гуляют сами по себе (ф157). Не став долго стеснять гостеприимных жителей, вышли на дорогу, прошлись мимо кладбища, старых склепов (ф.158,159), откуда нас забрала наша машина.

После этого мы переехали в Кармадон под Казбек, с заездом в Даргавс для осмотра достопримечательностей (фото 160-169). Восхождение из-за плохой погоды не удалось. Только сходили на ледник, да поотмокали в горячих ваннах, что тоже хорошо :)). Выезжали обратно на общественном транспорте из селения Кани, состоящего из пятиэтажки (в которой некоторые держат коров!) и брошенного недостроя (фото 169), в объезд (прямая дорога во Владикавказ еще была закрыта). Местная жительница, увидев нас из окна, позвала к себе на ночь, рассказала подробности (из первых рук) Кармадонской трагедии.

4. Общие выводы и рекомендации

Поход получился интересный и насыщенный. График движения практически совпадал с заявленным. С погодой, можно сказать, повезло. Снега для конца июня мало. В связи с слабой посещаемостью района в последние годы многие тропы подзаросли. В связи с этим было решено воспользоваться запасным вариантом - пойти в пос.Дунта через пер.Дунта по хорошо набитой тропе, а не искать тропу вдоль р.Сардидон и пробиваться по ней к пос.Фаснал. Дорожное покрытие автодорог также оставляет желать лучшего. Местные жители очень доброжелательны.

5. Материалы отчетов использованные при подготовке похода

1. Виданов В.Л. Северная Осетия 4 к.с., июль 2007г, т/к Вестра, г.Москва
http://www.mountain.ru/article/article_display1.php?article_id=3200

2. Виданов В.Л. Северная Осетия 3 к.с., июль –август 2010г, т/к Вестра, г.Москва
http://www.mountain.ru/article/article_display1.php?article_id=4853

3. Салтырев А. Дигория, н/к с эл.3 к.с., июль 2011г, т/к Плющиха, г.Москва
http://my-tour.ru/2011/20110701-osetia/otchet.htm

4. Коноваленко В. И., Дигория, 2 к.с., июнь 2009, т/к Серпантин, г.Сочи,
http://www.mountain.ru/article/article_display1.php?article_id=4123

5. Лещенко Н.А. КБР- Дигория, 3 к.с, август 2009, МГЦТК , г.Москва,
http://www.mountain.ru/article/article_display1.php?article_id=4229&sort=rate_article

Фото 1

Фото2

Фото3

Фото4

Фото5

Фото 6

Фото 7

Фото8

Фото 9

Фото 10

Фото 11

Фото 12

Фото 13

Фото 14

Фото15

Фото 16

Фото 17

Фото 18

Фото20

Фото 19

Фото 21

Фото 22



Фото 23

Фото 24

Фото25

Фото 26

Фото 27

Фото 28

Фото 29



Фото 30

Фото 31

Фото 32

Фото 33

Фото 34

Фото 35

Фото 36



Фото 37

Фото 38



Фото 39

Фото 40

Фото 41

Фото 42



Фото 43

Фото 44

Фото 45

Фото 47

Фото 48

Фото 49

Фото 50

Фото 51

Фото 52

Фото 53

Фото 54



Фото 55

Фото 56

Фото 57

Фото 58

Фото 59

Фото 60

Фото 61

Фото 62

Фото 63

Фото 64



Фото 66

Фото 65

Фото 67

Фото 68



Фото 69

Фото 70

Фото 71

Фото 72

Фото 73

Фото 74

Фото 75



Фото 76

Фото 77

Фото 78

Фото 79

Фото 80

Фото 81

Фото 82

Фото 83

Фото 84



Фото 85

Фото 86

Фото 87

Фото 88

Фото 89

Фото 90

Фото 91

Фото 92

Фото 93

Фото 94

Фото 95

Фото 96



Фото 97

Фото 98

Фото 99

Фото 100



Фото 101

Фото 102

Фото 103

Фото 104

Фото 105

Фото 106

Фото 107

Фото 109

Фото 110

Фото 111

Фото 112

Фото 113

Фото 114

Фото 115

Фото 116

Фото 117

Фото 118



Фото 119

Фото 120

Фото 121

Фото 122

Фото 123

Фото 124

Фото 126

Фото 128



Фото 129

Фото 130

Фото 131

Фото 132

Фото 133

Фото 134

Фото 135

Фото 136

Фото 137

Фото 138

Фото 139



Фото 140

Фото 141

Фото 142

Фото 143

Фото 144

Фото 145

Фото 146

Фото 147

Фото 148

Фото 149

Фото 150

Фото 151

Фото 152

Фото 153

Фото 154

Фото 155

Фото 156

Фото 157

Фото 158

Фото 159

Фото 160

Фото 161

Фото 162

Фото 163

Фото 164

Фото 165

Фото 166

Фото 167

Фото 168

Фото 169