О Т Ч Ё Т

о горном учебно-тренировочном туристском походе второй категории сложности по Западному Кавказу (Архыз), совершённом группой туристов турклуба «Вестра» (город Москва) в период с 28 июля по 12 августа 2018 года.

Маршрутная книжка № 1/3-214

Руководитель группы Лагранж Д.В., Москва,
ул. Енисейская, дом 12, кв. 57,
+7(495)470-01-70, demiur@bk.ru

Маршрутно-квалификационная комиссия Федерации спортивного туризма – объединения туристов Москвы (ФСТ-ОТМ) рассмотрела отчёт и считает, что поход может быть зачтён участникам и руководителю 2 к.с.

Москва, 2018 год

Оглавление

Справочные сведения (Паспорт спортивного похода) ... 3
1. Проводящая организация ... 3
2. Страна, республика, край, область, район, подрайон, массив (место проведения) ... 3
3. Общие справочные сведения о маршруте и группе ... 3
4. Подробная нитка маршрута заявленная ... 3
4.1. Подробная нитка маршрута фактическая ... 3
5. Определяющие и предопределяющие препятствия маршрута ... 4
6. Сведения о руководителе и участниках ... 7
7. Адрес хранения отчета, наличие видео и киноматериалов ... 7
8. Поход рассмотрен МКК ... 7
Содержание отчета ... 8
1. Общая идея похода, особенности, новизна ... 8
2. Географическое положение и туристские особенности района ... 8
3. Варианты подъезда и отъезда и другая полезная информация ... 10
4. Аварийные выходы с маршрута и его запасные варианты ... 11
5. Изменения маршрута, состава группы и их причины ... 11
6. График движения ... 12
7. Техническое описание прохождения группой маршрута ... 13
8. Потенциально опасные участки (препятствия, явления) на маршруте ... 22
9. Дополнительные сведения о походе ... 22
9.1. Перечень специального снаряжения ... 22
9.2. Особенности общественного снаряжения ... 23
9.3. Особенности погодных условий ... 23
10. Итоги, выводы и рекомендации по прохождению маршрута ... 23
Отчет подготовлен ... 24
Литература ... 24
Приложения ... 25
Фотографии ... 25
Подробные карты маршрута ... 89
Высотный график ... 93
Перевальные записки ... 94

Справочные сведения (Паспорт спортивного похода)

1. Проводящая организация

Поход был организован и проведён в рамках горной школы базового уровня турклуба «Вестра» (город Москва) 2017 – 2018 годов. Руководитель похода Дмитрий Лагранж, начальник школы Наталья Панкова, завуч школы Галина Политова.

2. Страна, республика, край, область, район, подрайон, массив (место проведения)

Поход проходил в Российской Федерации, в Кабардино-Балкарской Республике. Географический район – Западный Кавказ, горный район Архыз.

3. Общие справочные сведения о маршруте и группе

Вид туризма	Категория сложности похода	Протяжённость активной части похода, км	Продолжительность		Сроки проведения
			общая	ходовых дней	
горный	вторая	164,6	16	15	с 28 июля по 12 августа 2018 года

Группа прошла маршрут в полном составе. Маршрутная книжка: 1/3-214.

4. Подробная нитка маршрута заявленная

Город Москва, поезд до города Невинномысск, переезд до поляны Таулу (ур.Мостовая поляна) - пер.Дорбун(1А*, 2850) - пер. Воронцова-Вельяминова(1Б, 3050 рад.) - пер.Дукка(н/к, 2570) - пер. 2600(Шалаева Виктора) (1А, 2557) - пер.Цирус(1Б, 2665) - пер.Пхия(н/к, 2050) - пер.Чилик(1А, 2890) + вер.Речепста(3214) + пер.Речепста(1А, 3000)(траверс 1Б) - пер.Семнадцати сев.(1Б, 2950) - пер.Мылгвал(1А, 2800) - пер.Агур (южный)(1А, 2850) - пер.Федосеева(1А, 2880) - ур.Лунная поляна - поляна Таулу (ур.Мостовая поляна) - пер.Орлёнок(1Б, 3000) - пер.Караджаш(1А, 2960) пер.Кельауш(1А, 2880) - пер.Иркиз(1А, 2880) - вер.Надежда (1Б альп., 3355 рад.) - Софийские водопады (радиальный выход) - переезд с поляны Таулу (ур.Мостовая поляна) до города Минеральные Воды, самолёт до города Москва.

4.1. Подробная нитка маршрута фактическая

Город Москва , поезд до города Невинномысск, переезд до поляны Таулу (ур.Мостовая поляна) - пер.Дорбун(1А*, 2850) - пер.Дукка(н/к, 2570) - пер. 2600(Шалаева Виктора) (1А, 2557) - пер.Цирус(1Б, 2665) - пер.Пхия(н/к, 2050) - пер.Чилик(1А, 2890) + вер.Речепста(3214) + пер.Речепста(1А, 3000)(траверс 1Б) - пер.Семнадцати сев.(1Б, 2950) - пер.Мылгвал(1А, 2800) - пер.Агур (южный)(1А, 2850) - пер.Федосеева(1А, 2880) - ур.Лунная поляна - поляна Таулу (ур.Мостовая поляна) - пер.Орлёнок(1Б, 3000) - пер.Караджаш(1А, 2960) пер.Кельауш(1А, 2880) - пер.Иркиз(1А, 2880) - вер.Надежда(1Б альп., 3355 рад.) - Софийские водопады (радиальный выход) - переезд с поляны Таулу (ур.Мостовая поляна) до города Минеральные Воды, самолёт до города Москва.

Карты маршрута приведены в приложении 2.

5. Определяющие и предопределяющие препятствия маршрута

№ п/п	Вид препятствия	Катего-рия труд-ности	Высота (по GPS) м*	Географические координаты (взятые в походе по GPS), WGS 84	Характеристика препятствия	Путь прохождения
1	Перевал Дорбун	1А*	2835	N 43.44825° E 41.11457°	***Ориентация***: запад – восток. ***Соединяет***: река Белая (река Псыш) – река Бурная (река Б.Лаба) ***Характер склона***: Травянисто-осыпной	Подъём с востока. Двигались вверх по склону заросшему рододендроном (так как не нашли тропы). После выхода к истоку реки Белая движемся вдоль него с левой стороны по травянисто-осыпным участкам. Далее подъём вверх (справа от истока) по травянистому склону крутизной до 35° где и подсекли тропу, по которой подошли к озеру Бублик. От озера идёт травянистая тропа крутизной до 25° по которой мы дошли до перевала. С перевала вниз идёт неширокая тропа крутизной до 25°.
2	Перевал 2600 (Шалаева Виктора)	1А	2552	N 43.52319° E 41.06297°	***Ориентация***: северо-запад – юго-восток ***Соединяет***: река Малая Дукка – река Большая Дукка ***Характер склона***: Травянисто-осыпной	Подъём с юго-востока. Пройден со стороны реки Большая Дукка. Тропа отсутствует. От реки поднимались по крутому склону с густо растущими деревьями. Холм с зарослями рододендрона обходили слева. Дальше подъём вверх по травянисто-осыпному склону крутизной до 25°. На спуск уходили траверсом вправо по травянистой полке шириной до 1метра. Дальше вниз по средней и крупной осыпи крутизной до 30°.
3	Перевал Цирус	1Б	2662	N 43.54072° E 41.04726°	***Ориентация***: северо-запад – юго-восток ***Соединяет***: река Пхия – река Малая Дукка. ***Характер склона***: Травянисто-осыпной Определяющая сторона – северо-западная	Подъём с юго-востока. Двигались по склону (в лоб) левее от седловины. Проход по скально-травянистым полкам круизной до 35°. В конце подъема ушли вправо траверсом и вышли на перевальную седловину. Спуск по травянисто-осыпному склону круизной 30°-35°. В первой половине спуска на самом крутом участке была провешена одна верёвка. Дальше долгий спуск вниз по средней осыпи круизной до 25°.
4	Перевал Чилик	1А	2890	N 43.62212° E 41.06982°	***Ориентация***: север – юг ***Соединяет***: река Чилик (река Кяфар) – река Речепста (река Архыз) ***Характер склона***: Травянисто-осыпной	Подъём с юга. Отсюда ведет хорошо набитая тропа, которая набирая высоту, ведет на перевал. Склон травянисто-осыпной крутизной 25-30°. Дальше пошли на восток в сторону перевала Чилик ложный. Двигались траверсом по тропе вдоль скал. Тропа хорошо читается, крутизна 15-20°.

5	Вершина Речепста	1Б	3212	N 43.62156° E 41.08933°	***Характер склона***: Скально-осыпной	Пройден со стороны перевала Чилик. От перевала Чилик двигались по южному склону вверх, по тропе, до перевала Чилик (ложный). Далее еще 150 метров двигаемся по гребню и уходим траверсом на восток. После чего тропа окончательно теряется, а мы двигаемся траверсом по скально-осыпному склону крутизной 30-35°. Линию движения необходимо выбрать так чтобы минимально сбрасывая высоту обойти скальные перья. Спуск вниз по тропе и далее по травянистому плато, крутизной около 10-15°.
6	Перевал Речепста	1А	2910	N 43.61508° E 41.10306°	***Ориентация***: север – юг ***Соединяет***: река Кызылчук (река Кяфар) – река Речепста (река Архыз) ***Характер склона***: Травянисто-осыпной	Пройден со стороны вершины Речепста. Спуск вниз по тропе и далее по травянистому плато, крутизной около 10-15° от вершины до перевала Речепста. Далее движемся на юг по травянисто-осыпному склону крутизной до 15°.
7	Перевал Семнадцати Северный	1Б	2953	N 43.61288° E 41.12535°	***Ориентация***: запад – восток ***Соединяет***: озеро Перевальное (река Кызылчук) – озеро Лазурное (река Кяфар) ***Характер склона***: Скально-осыпной Травянисто-осыпной Определяющая сторона – восточная	Подъём с запада. Подход по пологому травянисто-осыпному склону. Спуск по левой стороне склона по тропе к скальным выступам. В самом крутом месте спуска на ручье (крутизна около 30-35°) провесили одну веревку по которой спустились на более пологий участок склона (слева от ручья). Далее спуск по каменной осыпи крутизной до 20°.
8	Первал Мылгвал	1А	2834	N 43.59785° E 41.17296°	***Ориентация***: запад – восток ***Соединяет***: озеро Кызылчук (река Кызылчук) – река З.Агур (река Кяфар) ***Характер склона***: Скально-осыпной	Подъём с запада. Перевальный взлет начинается у верхнего озера. Озеро обходили с северной стороны, набирая высоту, обходя снежники. Дойдя до северно-восточной стороны озера - траверс вверх. Крутизна склона до 25°, много “живых” камней. Быть осторожными осыпь живая и едет!! После чего выход в пологую долинку, ведущую к перевальной седловине. На спуск с перевала идёт набитая пологая тропа.

9	Перевал Агур (южный)	1А	2964	N 43.58993° E 41.18563°	***Ориентация***: запад – восток ***Соединяет***: река З.Агур – река Ю.Агур ***Характер склона***: Скально-осыпной	Подъём с запада. Подход к перевалу по набитой тропе крутизной до 30° вдоль склона хребта Абишир-Ахуба. Характер тропы мелкая и средняя осыпь. Спуск траверсом к перевалу Федосеева, который расположен примерно в 300 метрах правее по ходу движения.
10	Перевал Федосеева	1А	2997	N 43.58772° E 41.18637°	***Ориентация***: север – юг ***Соединяет***: река Кяфар-Агур (река Кяфар) – река Архыз (река Псыш) ***Характер склона***: Скально-осыпной	Подъём с юга. Траверс по тропе со стороны пер.Арур Южный вправо и вверх, вдоль каменисто-осыпного склона. Крутизной 20-25°. Продолжительный спуск с перевала в направлении поселка Архыз. Имеется несколько набитых троп. Склон наверху более крутой с мелкой и средней осыпью, затем травянистый.
11	Перевал Орлёнок	1Б	3004	N 43.46258° E 41.20434°	***Ориентация***: северо-запад – юг. ***Соединяет***: река Орленок (река София) – река Псыш. ***Характер склона***: Скально-осыпной Травянисто-осыпной Определяющая сторона – южная	Подъём с северо-запада. Подход от озёр к верхнему цирку по травянисто-осыпному склону в первой половине и по крупной осыпи во второй. В верхнем цирке движение по морене и подъем на перевал по средней осыпи в обход снежников. Спуск до первой нижней полки лучше осуществлять с правой стороны. Там он менее крутой. Далее движение траверсом влево и спуск по самому левому узкому камнеопасному кулуару 30-40°, протяженностью около 50 м. На скальных ступенях на этом участке лучше всего передавать рюкзаки по цепочке, что мы и сделали. Сам кулуар камнеопасный ,а осыпь живая!!! Далее спуск к ручью по травянисто-осыпному склону.
12	Перевал Караджаш	1А	3012	N 43.45737° E 41.21678°	***Ориентация***: запад – восток ***Соединяет***: река Орленок (река Б.Зеленчук) – река Псыш. ***Характер склона***: Скально-осыпной	Подъём с запада. Подъём по хорошо набитой тропе крутизной до 25°. Вниз несложный спуск к Софийским озерам по тропе обозначенной туриками. Склон с крупной и мелкой осыпью.
13	Перевал Иркиз	1А	2870	N 43.44842° E 41.23276°	***Ориентация***: север – юг ***Соединяет***: река Ак-Айры (река София) – озеро Кашха-Эчкичат ***Характер склона***: Скально-осыпной Травянисто-осыпной	Подъём с севера. От Софийских озер идёт хорошо набитая тропа. Спуск вниз по травянисто-осыпному склону по хорошей тропе. Вначале крутизна 20-25° потом становится более пологая.

14	Вершина Надежда	1Б альп.	3348	N 43.42847° E 41.24013°	***Характер склона***: Скально-осыпной	Подъем от «Песчаных ночевок». Имеется несколько вариантов прохождения, мы выбрали тропу, ведущую северо-западней, в сторону перевала Ак-Айры зап. Траверс по крутому склону с каменистой осыпью. Здесь много крупных неустойчивых камней. Двигаться желательно плотной группой, во избежание падения камней на других участников. Далее уходим вправо по скалам, в сторону вершины. Спуск в юго-восточном направлении по крупнокаменистой осыпи.

* - координаты высот получены на местности прибором спутниковой GPS-навигации Garmin 64S.

6. Сведения о руководителе и участниках

№ п/п	Фамилия, имя, отчество	Домашний адрес	Горно-туристский опыт	Телефон, E-mail	Обязанности в группе, средство сплава
1	Лагранж Дмитрий Владимирович	г.Москва, ул.Енисейская, д.12, кв.57	1 ГР, 5 ГУ	+7(495)470-01-70, demiur@bk.ru	руководитель, финансист, медик
2	Булавина Елена Леонидовна	Брянская обл., Клинцовский р-н, с.Смолевичи, ул Садовая, д. 6, кв.1	ПВД	+7(903)622-82-45, e.l.bulavina@yandex.ru	завхоз, хронометрист
3	Калимуллин Артур Марселевич	респ.Башкортостан, г.Октябрьский, мкр34, д.27, кв..24	ПВД	+7(937)478-75-02, sultanidza@gmail.com	снаряженец, фотограф
4	Козлов Сергей Олегович	МО, г.Дзержинский, ул.Лесная, д.1, кв.306	ПВД	+7(929)676-10-41, 7958606@mail.ru	реммастер, штурман

7. Адрес хранения отчета, наличие видео и киноматериалов

Отчет хранится в библиотеке Московского городского клуба туристов по адресу, гор. Москва, ул. Александра Солженицына, дом 17.

В походе сделано около 2000 цифровых фотографий.

8. Поход рассмотрен МКК

Поход рассмотрен МКК Федерации спортивного туризма – объединения туристов Москвы (ФСТ-ОТМ), код 177-00-56666552.

Содержание отчета

1. Общая идея похода, особенности, новизна

Поход являлся учебно-тренировочным походом горной школы базового уровня турклуба «Вестра» (город Москва) 2017 – 2018 годов. Одновременно в одном районе проводилось несколько учебно-тренировочных походов первой и второй категории сложности разных отделений названной горной школы (этот поход, поход под руководством начальника школы Натальи Панковой). Между отделениями было организовано взаимодействие в соответствии с «Графиком взаимодействия отделений горной школы при проведении УТП». У нас взаимодействовали три отделения: начальника школы Натальи Панковой, Бориса Даровского и моего. Через координационный центр турклуба «Вестра» группы, участвующие в учебно-тренировочных походах и в спортивном походе, оповещались о взаимном месте нахождения и могли, в случае необходимости, принять участие в поисково-спасательных мероприятиях.

Республика Карачаево-Черкесия район Архыз были выбраны по нескольким причинам. Во-первых этот район хорошо знал начальник школы (так как бывает там каждый год) у него можно было узнать много полезной информации по маршруту. Во-вторых поездка в район похода очень бюджетная, заброска и выброска простая, а группа была маленькая и один из участников был ограничен в средствах. В-третьих в этом районе никто не был включая руководителя. И в-четвёртых сам район невысокий с множеством простых перевалов, с хорошей логистикой и простыми сходами с маршрута, что оптимально для похода 2к.с., так как опыта у участников в продолжительных горных походов не было.

Район очень интересный, имеется большое количество красивых озёр, водопадов и вершин. Так же на маршруте мы встретили много ягод малины и черники.

Группой было пройдено несколько перевалов информация по которым была в единичном экземпляре или её не было совсем (хотя записки с них были сняты). В последнее время, в связи с всеобщим потеплением и связанным с этим таянием ледников, некоторые перевалы очень изменились. Например перевал Воронцова-Вельяминова(1Б, 3050) за несколько лет изменился очень кардинально. Описания перевалов и оценка их сложности, сделанные ранее, несколько лет назад, уже не соответствуют действительности. Поэтому разведка и прохождение некоторых перевалов несёт в себе определённый элемент новизны.

2. Географическое положение и туристские особенности района

Район похода – Архыз, Западный Кавказ. Западный Кавказ простирается на запад от Эльбруса и перемычки Хотютау и тянется до границы Карачаево-Черкесии и Краснодарского края. В политико-географическом отношении северные склоны Западного Кавказа целиком относятся к республике Карачаево-Черкесия, южные к Абхазии.

Архызом называют горный район, охватывающий верховья бассейна Большого Зеленчука с центром в ауле Архыз.

С севера и северо-запада район ограничен хребтом Абишира-Ахуба (отрог Бокового хребта), отделяющим его от бассейна рек Чилик, Уруп и Кяфар и его северным продолжением хребтом Эхреску. Самый популярный переход через Абишира-Ахубу пролегает через перевал Федосеева (2880м.). Простейший же путь на Кяфар проходит через невысокий (2200м.) лесистый перевал Генеровская балка.

С востока возвышается хребет Ужум, отделяющий бассейн Большого Зеленчука от Малого. Здесь выделяются: г.Пастуховая (2733м.), г.Карабек (2979м.), г.Морг-Сырты (3141м.). Основные перевалы на Марух это Озерный (2500м.), Чигордали (2718м.) и Бу-гойчат (2800м.). Все они некатегорийные.

На юге район Архыза замыкает Главный Кавказский хребет (ГКХ). Его слагают в основном твердые кристаллические сланцы и гнейсы, пронизанные вулканогенными породами. Гребень ГКХ острый, зазубренный, покрыт вечными снегами и ледниками. Крупнейшими из них являются Софийский, Большой Кизгычский и Псышский. Между истоками рек Кизгыч и Псыш, к северу от Главного хребта, ответвляются отроги с господствующей над окружающими горами вершиной Софией (3637м.), считающейся символом Архыза. Круто обрывающийся к северу её гребень образует Софийскую седловину и соединяется с хребтом Чегет-Чат водоразделом между реками София и Кизгыч. К северо-западу от Софии, параллельно хребту Чегет-Чат, ответвляется Софийский хребет со скалистыми вершинами Дзяш-Кая (3354м.) и Куш-Кая (3226м.). Главные вершины ГКХ: Псырс (3457м.), Псыш (3503м.), Кизгыч-Баш (3445м.), Алан (3440м.), Чиганак (3180м.), Ак-Шатыр (3445м.). За ГКХ Абхазия. До событий 1992 года через перевалы ГКХ активно переходили группы, завершающие горные походы на Черном море. Самый простой из перевалов - Наур (2865м.,1А). Остальные перевалы имеют сложность от 1Б до 2Б. Сейчас же здесь граница.

С юго-запада и запада район ограничен хребтом Аркасара с вершинами Дукка (3210м.) и Закзан-Сырт (3096м.). Он соединяется невысокой перемычкой с хребтом Абишира-Ахуба, образуя перевал Пхия. Хребет Аркасара является водоразделом между бассейнами Большого Зеленчука и Большой Лабы. Южнее расположены более высокие и достаточно сложные вершины (Аманауз, 3530м.). За хребтом Аркасара бассейн Большой Лабы. Туда ведут простые перевалы Дукка
(2570м.) и Пхия (2050м.). Популярностью пользуются перевалы Дорбун (2850м.,1А*), Браконьеров (2890 м.,1А), Аманауз (3050 м.,2А).
Южнее перевала Дукка от хребта Аркасара к северу ответвляется короткий хребет Габулу-Чат. Его высшая точка — Скала Горячева (3045м.). Высшей точкой района Архыз является вершина Пшиш (3790м.).

В районе насчитывается 56 ледников общей площадью 30,7 кв.км. Самый крупный - ледник Бугой-Чат.

Главной водной артерией является Большой Зеленчук, протяжённостью около 170 километров (от слияния рек Псыш и Кизгыч до впадения в Кубань). Самым многоводным притоком Большого Зеленчука является Псыш со своими притоками София, Аманауз, Белая, Кызыл-су, Кошевая. В реку Архыз впадают притоки Речепста, Дукка. Последняя принимает воды Малой Дукки и Темир-Кулака. В Кизгыч впадают Малый Кизгыч, Бугой-Чат, Чигордали и другие.

В дальних окрестностях Архыза имеется более 75 озёр. Они сосредоточены в высокогорной зоне на высоте от 2300 до 2850 метров над уровнем моря. В урочище Морг-Сырт 13 озёр, в бассейнах Кизгыча - 15, Софии - 7, Псыша - 17, Дукки - 18, Речепсты - 3.

Горный посёлок Архыз – центр горного района Архыз, располагается между отрогами Главного хребта на левом берегу реки Большой Зеленчук на высоте 1470 метров над уровнем моря. Это уютный поселок, с численностью населения около 400 человек. Название поселка Архыз переводится как «старое жилище». Благодаря археологическим находкам удалось установить, что уже в конце второй половины II тыс. до н. э. здешние места населяли племена-носители кобанской археологической культуры. Во время Второй Мировой Войны на территории Архыза велись ожесточённые бои за Главный Кавказский хребет. В память которых, стоит памятник на перевале Пхия в виде стелы.

Природа Архыза необычайно красива, где встречаются все высотные зоны от лесных массивов, криволесья и альпийских лугов до скалистых вершин и ледников. Архыз лидирует среди известных международных курортов по количеству солнечных дней в году и известен целебным горным воздухом и чистой водой. Окрестности кавказского поселка богаты природными и археологическими достопримечательностями. Это удивительные природные комплексы с водопадами и кристально чистыми озерами в Кизгычском заповеднике, древние храмы, загадочный «Лик Христа» и многое другое. Большинство природных достопримечательностей располагаются в заповедной или пограничной зоне, поэтому перед тем как посетить эти места, необходимо заранее позаботиться о пропуске.

Летом в Архызе множество разнообразных развлечений, среди которых увлекательные туристические походы, поездки на квадроциклах, рафтинг, прогулка верхом на лошадях и пр. Зимой Архыз – горнолыжный курорт. Строятся всё больше подъёмников и отелей. Зима здесь солнечная, снежная и необычайно красивая. Первый снег на горных склонах появляется ближе к середине ноября. Зима в Архызе длиться около четырех месяцев, тем самым, создавая все необходимые условия для отличного горнолыжного спорта.

Ближайший аэропорт находится в 220 км (г.Минеральные воды. 3,5 - 4 часа на машине) от Архыза, а железнодорожный вокзал - в 120 км в городе Черкесск. Из Москвы удобно добираться на поезде до посёлка Невинномысск (24 - 32 часа в пути в зависимости от поезда). Оттуда трансфер до поляны Таулу около 3 часов.

3. Варианты подъезда и отъезда и другая полезная информация

Наш маршрут начинался на поляне Таулу. Добираться туда из г.Москвы можно как самолётом так и на поезде до разных городов, а от туда на автомобиле. Подъезд до поляны удобный (можно добраться на любом автомобиле) и оставить заброску. Мы доехали из г.Москвы на поезде до г.Невинномысска (так как мы везли с собой газ и у нас были тяжёлые рюкзаки с едой), а оттуда на заказанной машине LADA LARGUS добрались за три часа до поляны Таулу. Мы и наши четыре рюкзака вполне удобно влезли в машину. Так как на протяжении всего маршрута дорога идёт по хорошему асфальту и только последних пару километров по грунтовке, а также потому что нас было всего четверо, мы выбрали этот вариант.

Группа закончила маршрут на той же поляне Таулу. Вёз нас тот же водитель на автомобиле LADA LARGUS. Обратно трое наших участников решили лететь на самолёте из г.Минеральные воды до г.Москвы (так как по деньгам это было ненамного дороже ,а газа и продуктов у нас уже не было) ,а один участник поехал к себе домой на поезде. Время в дороге составило 4,5 часа.

Цена заброски и выброски составила 2т.р. с человека. Телефоны водителей которыми мы пользовались: Вячеслав +7(928)359-94-25, Цезарий +7(918)805-03-98

Для путешествий в районе Архыза (в приграничной территории) необходимо оформление пропуска в погранзону. У нас его в результате так никто и не проверил. Каждое отделений туршколы занималось оформление пропусков в погранзону самостоятельно. Кто-то делал это через турфирму за небольшие деньги ,а большинство делало самостоятельно. Было два варианта решения сделать пропуска самостоятельно: через госуслуги (у меня не получилось) и отправив электронным письмом на почту КЧР по адресу pu.kcherkes@fsb.ru (что я и сделал). Тут главное не ошибиться с формой пропуска (у меня приняли с первого раза) так как она изменилась с 2018 года. А нашему начальнику школы который ездит в этот район каждый год, пришлось отправлять письмо аж три раза так как у неё была прошлогодняя форма пропуска. Так что на этот момент стоит обратить внимание. Лучше всего делать отдельные пропуска на каждого человека и отправлять за пару месяцев. Наши пропуска дошли за месяц, но они пришли на мой домашний адрес ,а получателем значилась моя участница. И пришло только три пропуска ,а четвёртый мы отыскали у одного из участников, хотя я просил отправить их все на мой адрес. Так что в этом варианте всё нужно внимательно проверять и отслеживать.

Регистрация в МЧС. После нескольких звонков по разным телефонам найденным в интернете я дозвонился до Архызского ПСО по тел +7(963)286-12-67 и поставил группу на учёт получив регистрационный номер. Снятие группы происходило так же по телефону. Сама новая база Архызского ПСО находится немного дальше от поворота на поляну Таулу, прямо на трассе 3-4км., куда при желании можно заехать. Наша группа проходила мимо неё заканчивая первое кольцо.

Страховка. В связи с тем что страховка от Согласия очень подорожала мы страховались в Ресо-гарантии с суммой покрытия 1млн.руб. на человека на 13 дней. Сумма страховки получилась 5.150р. на четырёх человек. Страховкой мы не воспользовались.

Мобильная связь Мегафон, МТС и Билайн была в район поляны Таулу, на пер.Дорбун, на пер.Пхия, на пер.Чилик. Так же несколько раз мы пользовались для отправления SMS спутниковым телефоном одного из участников.

4. Аварийные выходы с маршрута и его запасные варианты

Районы, по которым проходил маршрут, являются очень обжитыми. Все ущелья и долины – часто посещаемы. Поэтому аварийные выходы с маршрута не должны представлять больших трудностей. В случае необходимости, из любой точки маршрута можно «налегке» (без груза) добраться до места, где можно попросить помощи, не более чем за день. Также за день, максимум – за два, можно аварийно выйти с любого места маршрута.

В одной из школьных групп участница подвернула ногу. Через мчс был вызван вертолёт который забрал её и отвёз в больницу. У участницы была страховка.

Как запасные варианты были заявлены:

Вместо пер.Цирус(1Б, 2665) – пер.Карачайка(1А, 2704)

Вместо пер.Чилик(1А, 2890) + вер.Речепста(3214) + пер.Речепста(1А, 3000)(траверс1Б) – пер.Речепста(1А, 3000)

Вместо пер.Семнадцати сев.(1Б, 2950) – обход по долине реки Кяфар.

Вместо пер.Орлёнок(1Б, 3000) – обход по долине реки София.

Группа прошла маршрут основным заявленным вариантом, кроме перевала Воронцова-Вельяминова

5. Изменения маршрута, состава группы и их причины

Маршрут был пройден группой по основному заявленному варианту в полном составе.

На пер.Воронцова-Вельяминова (1Б, 3050), в рамках школы, мы должны были провести снежно-ледовые занятия и сходить сам перевал радиально. Но в связи с изменениями снежно-ледовой обстановки на перевале, ледник отступил обнажив бараньи лбы и сам перевал стал очень камнеопасным. Начальник школы принял решения эти занятия не проводить.

После первого кольца на поляне Таулу было принято решение провести снежно-ледовые занятия на леднике в районе Софийских озёр. О чём было сообщено в МКК ФСТ-ОТМ и согласованно по телефону с Кривоносом Андреем. Но это занятие так же не удалось провести в связи с плохими погодными условиями. Весь день была дымка(туман) и лил моросящий дождь.

6. График движения**Ошибка! Ошибка связи.*** - расстояния активной части похода измерены при помощи программы OsmAnd 3.2.6, с учётом рельефа и с использованием точек, полученных на местности прибором спутниковой GPS-навигации Garmin 64S.

Наш трек находится по адресу:

https://nakarte.me/#m=9/43.42899/41.12732&l=O/Ng/Wp&nktl=clSdRZEsgcE0cCI-Iqjb7Q

7. Техническое описание прохождения группой маршрута

29 июля 2018 года. Воскресенье. 1 день пути.

Прибыли на поезде в г.Невинномысск в 5.50. У вагона нас встретил Вячеслав, о трансфере с которым мы договаривались из Москвы. Загрузили вещи в машину LADU LARGUS и в 6.10 выехали. В машине отправили SMS в МКК ФСТ-ОТМ председателю горной комиссии Деянову Рамилю о выходе группы на маршрут.

8.50 в районе села Архыз, сразу после выезда из поселка повернули налево на грунтовку до поляны Таулу. На поляне много народу и машин, палатки с едой и сувенирами. Оставили заброску в палатке (на ней был флаг Вестры) (Фото. 1) её хозяйке Арюзат. Там же мы встретили нескольких участников из группы Бориса Даровского. Несколько человек из их группы задерживались, и они коротали там время. Сделали совместное фото с флагом. (Фото. 2) И отправили SMS в координационный центр турклуба «Вестра».

В 10:00 группа вышла на маршрут по долине Белая. Не переходя реку по мосту, двинулись прямо по грунтовой дороге. По ней прошли 11 км. почти без подъема. Скорость движения быстрая. Сделали два привала первый 25 минут (руководитель немного натёр ноги, и их было решено заклеить) и второй 10 минут. И в 13.45 встали на обед у водопада "Белый". (Фото. 3) Там уже появился уклон, и грунтовая дорога превратилась в набитую тропу.

В 15.30 после полноценного обеда пошли вверх по набитой тропе, рядом с водопадом, крутизной до 35°. По дороге сделали один 10 минутный привал. На высоте 1950м. подсекли набитую тропу, по которой ушли траверсом влево. В 17.20 сделали короткий 5 минутный привал (не дошли всего 300м. до места ночёвки).

В 17.35 вышли на хорошую травянистую поляну, где и было решено встать. На ровной площадке рядом с рекой. (Фото. 4) Рядом с нашим лагерем всю ночь бродили две лошади, но не каких неприятностей от них не было.

30 июля 2018 года. Понедельник. 2 день пути. Перевал Дорбун.

Общий подъем в 6.30, в 7.00 позавтракали.

Вышли в 8.45, прошли около 200 м по тропе. Не найдя тропы решаем двигаться по азимуту в направлении перевала Дорбун. (Фото. 5) В 9.55 сделали 10 минутный привал. В 10.20 переправились через не большую речку и полезли вверх по крутому склону, где-то 25°. Идти очень сложно, крутой склон в плотных зарослях рододендрона. (Фото. 6) Идем прямо по кустам, хватаясь руками за стебли, ноги скользят, скорость меньше километра в час. По дороге, прямо в рододендронах, сделали два 5-10 минутных привала.

В 12:40 группа выбралась из зарослей рододендрона, потеряв при этом много времени и сил. Дальше двигались по левой стороне правого истока реки Белая. Тропа плохая, средняя и крупная осыпь, скорость не быстрая. (Фото. 7) Пока ждали одного из отставших участников, решили перекусить. В 14.20 сделали перекус (чай, сухари колбаса, сладкое) и в 14.50 выдвинулись дальше. Тропу не нашли, решили идти в лоб, правее от водопада. Очень крутой склон крутизной до 35°, скользкая трава, местами осыпи. (Фото. 8) В 16.28 подрезали и вылезли на набитую тропу на склоне и ушли по ней влево. (Фото. 9) Во время перехода сделали один 5-10 минутный привал на склоне. В 16.40 часов подошли к озеру Бублик. Сделали там 10 минутный привал.

Дальше двигались по набитой тропе крутизной до 25°. (Фото. 10) Появился туман (небольшая дымка) Вышли на перевал примерно в 18.20, сделав пару 5 минутных привалов. На перевале нашли два тура и, в обоих из них была записка. Выбрали тот тур, который совпадал с точкой перевала на GPS. Оттуда мы сняли записку турклуба «Крокус-точка» и написали свою. Очень много площадок под палатки, но вода только мутная, которую нужно обязательно кипятить. На перевале ловит связь. Отправили SMS в координационный центр турклуба «Вестра».

Отбой в 21.00. Ночью был звездопад.

31 июля 2018 года. Вторник. 3 день пути.

Общий подъем в 6.00, в 6.40 позавтракали.

Вышли с места ночёвки в 8:00. Сделали фотографию у тура. (Фото. 11) Спуск вниз по тропе по травянисто-осыпному склону. (Фото. 12) В низ долины спустились в 9.55, сделав по дороге один 10 минутный привал. Перешли небольшой брод. Спрятали внизу в кустах рюкзак руководителя, оставив там лишние вещи. Так как завтра должны были идти той же дорогой в обратную сторону.

И в 11.00 выдвинулись вверх в район ледника Воронцова-Вельяминова. (Фото. 13) Двигались вверх по хорошо набитой тропе. В 11.55 сделали 10 минутный привал. По дороге наверх встретили большую группу туристов идущих нам навстречу. В 13.00 сделали привал. На противоположной стороне реки увидели лагерь. Руководитель пошёл на разведку и встретил начальника школы Наталью Панкову. Было принято решение встать лагерем совместно. Руководитель вернулся к своим участникам, и в 13.40 группа выдвинулась к лагерю. Состав группы у дружественного отделения был небольшой, всего 4 человека включая 3 летнюю Ирочку.

Было принято решение поставить лагерь и пообедать, а после сходить на разведку к перевалу Воронцова-Вельяминова. (Фото. 14) В 15.30 после обеда, группа в полном составе включая начальника школы Наталью Панкову, выдвинулась к перевалу. (Фото. 15) Подойдя к леднику стали искать путь подъёма наверх. За последние годы ледник очень сильно стаял, и обнажились “бараньи лбы”. (Фото. 16) Было принято решение сходить на разведку. Начальник школы осталась внизу, а группа в полном составе выдвинулась наверх. Вначале хотели пройти слева(как обычно ходили) от скалы, но там было очень камнеопастно и группа пошла справа. Старые скалы осыпаются идти надо плотной группой как можно ближе к скале. Постарались подойти как можно ближе к перевалу и сделали групповое фото. (Фото. 17) Под самим перевалом ледник тоже стаял, и внизу валялось множество камней. Вниз так же спускались плотной группой очень осторожно, что бы ни спустить камни на внизу идущих участников группы.

По возвращению сделали совместное фото с начальником школы. (Фото. 18) И в 17.30 группа в полном составе была в лагере. Пообщались, посмотрели карты. Так же в этот день к нам должна была присоединиться группа Бориса Даровского, но из-за пропусков они задержались, и мы с ними не встретились. В 19.00 ужин и в 21.00 легли спать.

1 августа 2018 года. Среда. 4 день пути. Перевал Дукка.

Общий подъем в 6.00, в 6.30 позавтракали.

Вышли с места ночёвки в 8:00. Группу Бориса Даровского так и не дождавшись. Спустились вниз в долину по той же тропе что и вчера. На место пришли в 9.05 и забрали спрятанный в кустах рюкзак. Перебродили речку, разобрали вещи и в 10.00 вышли в направлении перевала Дукка. (Фото. 19)

Хорошая набитая тропа идет вниз вдоль реки, затем поднимается вверх и продолжается вдоль склона. Идём по правой стороне реки. По дороге сделали два 10 минутных привала в 11.00 и в 12.00. (Фото. 20) В 13.00 начался сильный ливень. Недалеко мы увидели небольшой кош и решили пойти туда переждать дождь. Зашли в небольшой сарайчик, к нам подошли двое ребят 8-9 лет и предложили чай. Мы вежливо отказались. В 13.30 дождь немного прекратился и мы надев куртки решили двигаться дальше.

Не увидев тропы вверх, решаем идти в лоб по травянистому склону. Крутизна склона до 20°. Прохладно, периодически начинал лить дождь, дымка. Ближе к завершению подъёма подсекли хорошую тропу, которая шла левее. (Фото. 21) В 15:30 были на перевале. (Фото. 22) Лил сильный дождь и мы быстро сфотографировавшись, пошли вниз. Двигались вниз по набитой тропе крутизной до 20°. По дороге сделали один 10 минутный привал. Справа наблюдали озеро Семицветное и чьи то палатки. Оттуда вытекает река Большая Дукка.

В 18.00 встали на неплохой стоянке, на левой стороне реки, недалеко от дороги. Поставили лагерь, сушим вещи. (Фото. 23) На ужин был вкусный борщ с салом, настроение у участников улучшилось. Отбой в 21.00.

2 августа 2018 года. Четверг. 5 день пути. Перевал 2600. (Шалаева Виктора)

Общий подъем в 6.00, в 6.40 позавтракали.

Вышли с места ночёвки в 8:30. Дождя нет. Пройдя ещё немного вперёд и не найдя тропы наверх решаем двигаться налево и вверх по склону (в лоб). Травянистый склон с густорастущими деревьями крутизной до 25°. В 10.10 сделали 10 минутный привал и двинулись дальше по склону. (Фото. 24) В 11.10 прошли лес и вылезли на ровную травянистую полку, сделали 10 минутный привал. (Фото. 25) Идём дальше без тропы. Залезли на небольшой холм на подъёме крутизной 20°. Спуск с холма оказался отвесным, решили обойти его траверсом слева. В 12.25 обойдя холм сделали 10 минутный привал. Идём вверх на перевал. (Фото. 26) Подъём по травянисто-осыпному склону крутизной до 25°.

В 13.30 группа поднялась на перевал. Сняли записку группы туристов “Больших и маленьких“ и оставили свою. Сделали групповую фотографию на перевале. (Фото. 27) И в 14.00 группа двинулась вниз. (Фото. 28) Уходим вправо по склону по скальной полке шириной до 1 метра. (Фото. 29) И дальше вниз по средней и крупной осыпи крутизной до 30°. (Фото. 30) В 14.50 спустились вниз к озеру “Сказка Кавказа”, где и решено было сделать обед.

В 16.10 пообедав группа двинулась дальше. Пошёл дождь. Прошли вдоль озера и поднявшись на холм нашли хорошую набитую тропу. Пошли по ней вдоль склона. В 17.00 сделали небольшой 10 минутный привал. Пока сидели, отремонтировали трекинговую палку руководителя, которую он погнул, поскользнувшись на мокрой тропе. В 18.15 подошли к озеру “Рыбка”. Здесь очень долго искали места под палатки. В конце озера с большим трудом нашли пару, одну из которых пришлось расчищать от камней. Поставили лагерь, ужин, отбой в 21.00.

3 августа 2018 года. Пятница. 6 день пути. Перевал Цирус.

Общий подъем в 6.30, в 7.10 позавтракали.

Вышли с места ночёвки в 8.40. Практически сразу начался подъём. Идём вверх по травянисто-осыпному склону крутизной до 35°. Средняя осыпь. Двигаемся левее от седловины практически в лоб. (Фото. 31) Дальше прошли несколько скально-травянистых полкам.
(Фото. 32) Здесь в 10.10 сделали 10 минутный привал. (Фото. 33) После начали уходить траверсом вправо, вдоль хребта, в сторону седловины. (Фото. 34) И в 11.00 группа в полном составе оказалась на перевале Цирус.

Сняли прошлогоднюю записку группы из ЦДЮТ «Пилигрим» г.Волгодонска. Сделали групповую фотографию. (Фото. 35) На склоне было очень много черники, которая нас тоже задержала. И в 11.50 группа двинулась вниз. Уходим траверсом вправо по склону, а потом начинаем спуск вниз. (Фото. 36) Крутой травянисто-осыпной склон где-то 35° и мокрая трава. Пройдя немного вниз, около 10 минут, было принято решение повесить верёвку. Для безопасного спуска вниз и с целью потренироваться дюльферить. Повесили петля на скалу, надели обвязки и спустились вниз. (Фото. 37) Когда спустился последний (руководитель), попытались сдёрнуть верёвку, но она застряла. (Фото. 38) Один из участников сходил наверх налегке и её снял. В 13.45 сбухтовав верёвки двинулись дальше вниз. (Фото. 39)

Долгий спуск по средней осыпи крутизной до 25°.(Фото. 40) В 15.30 спустившись к воде, исток реки Пхия, у большого камня решено было сделать обед. Пообедав в 16.30 продолжили спуск вниз по долине. (Фото. 41) Идём вдоль правого берега реки Пхия. В 17.35 сделали 10 минутный привал. В 18.30 перейдя небольшую речку, в роще решили разбить лагерь. Рядом проезжая дорога. Весь вечер шёл дождь. Поев легли спать в 21.00.

4 августа 2018 года. Суббота. 7 день пути. Перевал Пхия.

Общий подъем в 6.30. С утра льёт дождь, выходить не хочется, так как вещи ещё не просохли. Позавтракали, разожгли костёр, сжигаем мусор и греемся. В 10.00 вышли, дождь прекратился. Идём по хорошей тропе, временами выходя на автомобильную дорогу, не сильно меняя высоту, на перевал Пхия вышли в 11.00.

На перевале находится памятник, рядом с которым мы сделали совместное фото. (Фото. 42) Ловит телефонная связь. Отправили SMS в координационный центр турклуба «Вестра». В 11.30 выдвинулись дальше, погода улучшается, проглядывает солнце. Идём по хорошей грунтовой дороге. В 12.40 сделали 15 минутный привал, ели малину которой оказалось очень много. Вышли в 12.55, затяжной крутой подъём, в конце которого сделали привал на 10 минут. Вышли в 14.05, продолжаем движение по проезжей грунтовой дороге. (Фото. 43) В 14.35 вынужденный привал. У одного из участников заболела спина. Намазали кремом, сделали массаж. Мимо нас прошла группа туристов. В 14.50 пошли дальше.

В 15.20 прямо на дороге сделали привал и перекусили. Быстро вскипятили чай и съели сладкое и сухари с колбасой. В 15.50 вышли дальше, полил сильный дождь. Сделали 10 минутный привал в 16.50. Ушли левее и выше основной дороги. Пришлось спускаться на неё обратно вниз со склона. Немного задержались поедая чернику. Идём по грунтовой дороге, по правому берегу реки. Вокруг много пастбищ. Перешли реку у коша, здесь дорога закончилась. Сделали 10 минутный привал. Дальше шли по тропе. (Фото. 44)

Подошли к месту под перевалом Чилик в 19:00. Увидели две палатки, решили встать рядом с ними. Место стоянки очень удобное, ровные травянистые площадки, камней практически нет, река рядом. Познакомились группа ребят из Астрахани. Ребята рассказали, что предыдущие 2 дня был сильный ветер и дождь, но сегодня штиль, пасмурно и туман. Поставили лагерь, ужин, отбой в 20.30.

5 августа 2018 года. Воскресенье. 8 день пути. Перевалы Чилик и Речепста. Вершина Речепста.

Общий подъем в 7.00, в 7.30 позавтракали.

Вышли в 8.35. (Фото. 45) Погода солнечная. Идём наверх по набитой тропе на перевал Чилик. (Фото. 46) Склон травянисто-осыпной крутизной до 30°. Тропа идет в сторону перевала Ацгара, затем резко поворачивает вверх. (Фото. 47) По дороге встретили 2 группы и третью на перевале, они шли нам навстречу. С первыми ребятами из Запорожья постояли поболтали. Вторые были ребята с Макеевки чью записку мы сняли на перевале.

На перевале группа была в 10.05. Сделали групповую фотографию. (Фото. 48) Сняли записку группы туристов секции «Мактур» из г.Макеевка ДНР и оставили свою. Пока седели на перевале, подошла третья группа. В 10.40 вышли в сторону перевала Чилик ложный. (Фото. 49) Идём траверсом по тропе. С левой стороны гребня висит туман, а у нас солнечно. В 11.15 подошли к перевалу Чилик ложный. Записка в туре была, но брать мы её не стали. Руководитель сходил вперёд на разведку.

Поднявшись и пройдя ещё 150 метров, уходим траверсом вправо вдоль склона.

(Фото. 50) Здесь тропа окончательно теряется. В 12.10 сделали 10 минутный привал. Дальше идём без тропы. Двигаемся по скально-осыпному склону крутизной 30-35°. Осыпь под ногами едет. Решили подняться повыше к скальным перьям и упёрлись в сбросы. (Фото. 51) Сделали 5 минутный привал. Пришлось спускаться вниз по крутой едущей осыпи. Заодно потренировали как правильно спускаться глисированием и ставить ноги. Нас догнал одинокий турист из Подмосковья. Он шёл на вершину радиально с маленьким рюкзаком. Решили идти все вместе. Немного не доходя вершины, кинули рюкзаки и пошли туда налегке.

Взошли на вершину Речепста в 14.20. Сильный туман. Сняли записку группы туристов из г.Лабинска, написали и оставили свою. Сделали совместную фотографию. (Фото. 52) В 14.35 начали спуск с вершины. Забрали оставленные внизу рюкзаки. Попрощались с нашим попутчиком и он налегке быстро ушёл вперед. Идём вниз по каменистой тропе. (Фото. 53) Туман совсем сел, сильный ветер. Дальше двигались в тумане по навигатору. Идётся хорошо, вниз по травянистому плато, крутизной около 10-15°.

В 15.20 оказались на перевале Речепста. Сняли записку наших соседей по ночёвке группы из Астрахани, оставили свою. Сделали групповую фотографию. (Фото. 54) Начался сильный дождь и мы быстро пошли вниз. Идём по тропе, склон травянистый крутизной до 20°. В 16.20 подошли к озеру Перевальное, там и решили поставить лагерь. Там уже стоят палатки наших вчерашних знакомых ребят из Астрахани. Поставили лагерь и пообедали. Строили ветрозащитную стену из камней, играли в карты. У одного из участников день рождение. Сделали ужин, немного отметили, отбой в 21.00

6 августа 2018 года. Понедельник. 9 день пути. Перевалы Семнадцати Северный и Мылгвал.

Общий подъем в 6.30, в 7.10 позавтракали.

При сборах один из участников сломал дугу у палатки, такая же проблема возникла и у соседей из Астрахани. Соседи взяли у нас для ремонта проволоку и плоскогубцы, реммастер же использовал для этого металлический дюбель 10 диаметра. Вышли в 9.00. (Фото. 55) Солнечно, небольшая облачность. Видно наш вчерашний пути и вершину Речепста. (Фото. 56) Небольшой подъём по травянисто-осыпному склону крутизной до 15°, потом выполаживание и в 9.40 группа была на перевале Семнадцати Северный. (Фото. 57) Была снята записка турклуба «Вестра» из Москвы и оставлена своя. Сделали групповую фотографию. (Фото. 58)

В 10.20 начали спуск вниз. Идём влево по плохо заметной тропе. (Фото. 59) Склон травянисто-осыпной до 20°. В 11.10 подошли к крутому участку. (Фото. 60) Вначале спускались ногами, а потом когда стало совсем круто решили повесить верёвку. Повесели верёвку в районе ручья который тёк слева и начали спуск. (Фото. 61) Так же можно пройти чутка правее по травянистому склону крутизной до 35°. По этому маршруту наверх навстречу нам прошла семья. Муж с женой и две девочки где-то 8 и 10лет. Так же как и на перевале Цирус один из участников сходил наверх налегке и снял верёвку. В 12.20 группа продолжила спуск вниз. Шли вниз по каменной осыпи крутизной до 20°. (Фото. 62)

Внизу у озера Лазурное были в 12.45 и сделав 10 минутный привал группа двинулась дальше в сторону перевала Мылгвал. Идём по маркированной хорошо набитой тропе. Временами обходили скалистые участки, но в основном зеленые холмы без существенного изменения высоты. (Фото. 63) По дороге сделали один 5 минутный привал. В 14.10 подошли под перевал Мылгвал. (Фото. 64) У небольшого озера решено было сделать привал и пообедать. Вкусный борщ с салом. На другом берегу стоит одинокая палатка, невдалеке пасутся лошади. Погода пасмурная, но без дождя. Над перевалом дымка.

Вышли наверх в 15.30. Идём по травянистому склону по плохо выраженной тропе крутизной до 20°.(Фото. 65) В 16.00 поднялись на полку и сделали 10 минутный привал. Заодно подождали пока растянет перевал и будет видно куда идти дальше. Много ровных мест для стоянки, есть вода. В 16.10 выдвинулись дальше. Озеро было решено обходить слева.
(Фото. 66) Руководитель шёл по верхнему маршруту, остальные по нижнему. Наверх лучше не лезть, там живая осыпь!!! которая едет. Лучше пройти по краю озера, снежники обходить по верху, а дальше уйти чутка левее бараньих лбов. (Фото. 67) Там даже есть что-то похожее на маркированную тропу. Мелкая осыпь, крутизна подъёма до 25°. После чего ровная полка и сам перевал.

На перевале были в 16.50. Сняли записку группы туристов из г.Колома и оставили свою. Сделали групповую фотографию. (Фото. 68) И в 17.10 группа начала спускаться вниз. Идём по хорошей набитой тропе. Пройдя немного, уходим с тропы влево вниз и начинаем спуск к озеру. (Фото. 69) В 17.30 уже были на месте. Здесь поставили лагерь, ужин. Вечером съели сюрприз руководителя – чипсы. Отбой в 21.00.

7 августа 2018 года. Вторник. 10 день пути. Перевалы Агур (южный) и Федосеева.

Общий подъем в 6.30, в 7.10 позавтракали.

Вышли в 8.45. Ясно. Поднялись обратно на тропу и пошли в направлении перевала Агур (южный). Склон крутизной до 30°, мелкая и средняя осыпь. (Фото. 70,71) На перевале были в 9.25. (Фото. 72) Сняли записку группы туристов из г.Коломна и оставили свою. Сделали групповую фотографию. (Фото. 73) В 9.45 выдвинулись в сторону перевала Федосеева, он совсем рядом, на нём слышны голоса группы туристов. Траверс по тропе вправо и вверх, вдоль каменисто-осыпного склона. Крутизной 20-25°. (Фото. 74,75) На перевале были в 10.00. Группа которую мы слышали ушла наверх на вершину. Сняли записку группы туристов из г.Одинцово и оставили свою. Сделали групповую фотографию. (Фото. 76)

В 10.15 группа начала спуск вниз. Идём вниз по хорошей набитой тропе. Мелкая осыпь крутизной до 20°. (Фото. 77,78) Некоторые участки представляют из себя среднюю и крупную осыпь крутизной до 30°. (Фото. 79) Также встречаются развилки тропы. На тропе встретили группу туристов идущую вверх, остановились поболтали. В 11.25 спустились вниз к зелёным холмам и сделали 15 минутный привал. (Фото. 80) Дальше решили идти прямо вниз по холмам до проезжей грунтовой дороги, да и тропа как то потерялась. Вышли на проезжую грунтовую дорогу, сделали 10 минутный привал. Пошёл сильный дождь.

В 13.20 рядом с дорогой увидели большое дерево. Решили под ним пересидеть дождь и заодно пообедать. Один из участников пошёл за водой оступился и рассёк себе ногу ниже колена. Ему была оказана первая помощь: рану промыли, продезинфицировали и наложили повязку. В 15.00 после обеда двинулись дальше. Дошли до асфальтовой дороги и пошли по ней. По дороге увидели медпункт. Зашли туда и там нашему пострадавшему зашили рану, и снова наложили повязку. На это у нас ушло 40 минут времени. Идём дальше по обочине асфальтовой дороге, проходили базу МЧС. (Фото. 81) Сделали 15 минутный привал.

В 18.00 группа пришла на поляну Таулу. Здесь была уже группа начальника школы Натальи Панковой. Они свой маршрут закончили и теперь собирались домой. Пообщались, забрали нашу часть заброски на второе кольцо. Пока ещё не стемнело решили уйти подальше. Здесь все места заняты и ставится негде. Прошли 25 минут, перешли мост и встали на ночёвку на поляне, на берегу реки София. Здесь начало экологической тропы. Поставили лагерь, поужинали. Отбой в 22.30.

8 августа 2018 года. Среда. 11 день пути.

Общий подъем в 8.00, в 8.40 позавтракали.

Сегодня полуднёвка. (Фото.82) Постирали и просушили вещи. Отдохнули, один из участников отремонтировал ботинки. Вышли в 14.40 после обеда. Поднимаемся вверх по хорошей набитой тропе. По дороге встречается много табличек с описанием животного и растительного мира на территории Архыза, эта тропа экологическая. (Фото.83) На спуске встречаем много людей которые желают нам удачи. В 15.30 сделали 20 минутный привал, заодно поели малины. Крутой подъём вверх по каменистой тропе, крутизна до 25°. (Фото.84) Устали, поднявшись на зелёную полку сделали привал в 17.00, привал длился 20 минут. Дошли по тропе до озера Орлёнок, тут дорога заканчивалась. Это был конец экологической тропы. Поискали вокруг озера и нашли тропу похуже, которая вела в направлении перевала Орлёнок. Крупная осыпь и рододендроны. (Фото.85) В 18.15 подошли к нижним стоянкам. Есть места под палатки, вода. Предыдущие туристы оставили мусор, который мы по максимуму попытались сжечь. Кто-то даже принёс дрова, хотя рядом со стоянкой только камни и рододендроны. (Фото.86) Поставили лагерь, ужин и в 21.00 отбой. Когда мы уже легли спать, то слышали шум падающих камней и крики со склона. Кто-то спускался в темноте с фонариками. Спустились благополучно, с утра мы проходили мимо их палатки которая стояла недалеко от нас.

9 августа 2018 года. Четверг. 12 день пути. Перевалы Орлёнок, Караджаш и Кельауш.

Общий подъем в 6.05, в 6.40 позавтракали.

Вышли в 7.55. Вначале идём по тропе. Дальше тропа пропадает. Уходим влево по травянисто-осыпному склону крутизной около 25°. Мелкая и средняя осыпь. (Фото.87,88) Подошли к скоплению крупных каменных глыб, лезем по ним вверх. (Фото.89) В 8.45 поднялись на полку и сделали 10 минутный привал. Есть места для стоянок и вода. (Фото.90) Опустился туман (дымка). Идём по полке по центру, справа от нас навстречу нам прошла группа туристов. Движемся по средней осыпи обходя снежники. (Фото. 91) Сделали 10 минутный привал. Нашли тропу наверх на перевал. (Фото. 92)

На перевале в 10.55. Сняли записку группы туристов секции «Мактур» из г.Макеевка ДНР и оставили свою. Сделали групповую фотографию. (Фото. 93) Произвели разведку как лучше спуститься. Видимость плохая туман (дымка). Вышли в 11.20 На ближайшую нижнюю полку лучше спускаться справа, а потом по ней уходить к самому левому кулуару (он те такой крутой как остальные). (Фото. 94) Протяжённость камнеопасного кулуара около 50 метров, крутизна склона 30-40°. На участки есть несколько скальных ступеней, где лучше всего передавать рюкзаки по цепочке, что мы и сделали. (Фото. 95,96) Сам кулуар камнеопасный, а осыпь живая!!! и едет. (Фото. 97) На спуск по кулуару у нас ушло 45 минут. Дальше спуск вниз по травянисто-осыпному склону крутизной до 25°. (Фото. 98) В 12.55 спустились вниз к ручью где и сделали перекус. (Фото. 99)

В 13.35 выдвинулись дальше. (Фото. 100) Нашли тропу и пошли по ней в сторону перевала Караджаш. Подъём на перевал, склон каменисто-осыпной крутизной до 25°. (Фото. 101) В 14.40 были перевале Караджаш. Сняли записку группы туристов секции «Мактур» из г.Макеевка ДНР и оставили свою. Сделали групповую фотографию. (Фото.102) В 15.00 начали спуск вниз. Идём по набитой тропе. (Фото.103) Прошли небольшой снежник. (Фото.104) Небольшой подъём.

И в 16.05 подошли к перевалу Кельауш. Нашли не сразу, сильный туман и идёт дождь. На поляне просто большой камень, а сверху тур. Рядом встретили ребят из Санкт-Петербурга, они его тоже искали. Сняли записку группы туристов из Москвы и оставили свою. Сделали групповую фотографию. (Фото. 105) И в 16.15 пошли дальше по тропе.

В 16.40 пришли к верхнему Софийскому озеру. В тумане его не видно, идёт дождь, холодно. Поставили лагерь, ужин готовили в палатке, играли в города. Отбой в 21.00.

10 августа 2018 года. Пятница. 13 день пути. Перевал Иркиз.

Общий подъем в 6.30, в 7.20 позавтракали.

Вышли в 11.20. С утра сидели и ждали когда растянет. Морось и туман. Сегодня должны быть занятия на леднике, взамен отменённых у перевала Воронцова-Вельяминова. Но в связи с плохими погодными условиями решили их не проводить и идти дальше. Очень не комфортно заниматься в такую погоду, да и где сам ледник тоже не понятно. Идём по набитой хорошей тропе. (Фото. 106) Небольшой подъём по тропе и вот мы уже на перевале Иркиз.

Склон на подъём скально-осыпной крутизной до 25°. (Фото. 107) На перевале были в 11.40. Сняли записку группы туристов секции «Мактур» из г.Макеевка ДНР и оставили свою. Сделали групповую фотографию. (Фото. 108) В 12.00 пошли вниз. На спуск хорошая тропа, склон травянисто-осыпной крутизной до 25°. (Фото. 109)

В 13.10 подошли к развилке. Сделали 10 минутный привал и пошли дальше. Одна тропа ведёт вниз в долину реки София, а вторая проходит траверсом по склону и уходит наверх. По второй мы и пошли. (Фото. 110) Идём вверх по тропе. Слева исток реки Айк-Айкры. По дороге встречаются участки со средней и мелкой осыпью и снежники. (Фото. 111,112) В основном склон, на котором проходит тропа, травянисто-осыпной крутизной до 25°. Во время подъёма по тропе сделали 15 минутный привал. Постоянный туман (дымка), дождь то моросит мелкий, то усиливается. На подходе к месту стоянки полил сильный ливень.

В 15.45 подошли к Песчаным ночёвкам. (Фото. 113) Дождь промочил нас насквозь и закончился. Ставим лагерь и пытаемся просушить вещи, все очень замёрзли. Готовим обед. Долго искали чистую воду, так как после дождей она вся мутная. Смотрим как с соседнего склона катятся вниз камни. Вечером делаем ужин в палатке, опять стало моросить. Отбой в 21.00. Ночью со склона продолжало сыпать.

11 августа 2018 года. Суббота. 14 день пути. Вершина Надежда.

Общий подъем в 5.00, в 5.50 позавтракали.

С утра долгие сборы. Поиски чистой воды для готовки. Вышло солнце. Досушиваем на себе мокрые вещи. Вышли только в 7.20, радиальный выход на вершину Надежда. (Фото. 114) Взяли маленький рюкзак с аптечкой, личными вещями и всякой мелочёвкой. Тропы наверх нет. Иногда попадаются турики. Пошли в направлении перевала Айк-Айкры западный. Идём вверх до полки по травянисто-осыпному склону крутизной до 20°. Средняя и мелкая осыпь.
(Фото. 115) Дошли по полке до скального участка крутизной до 80°. Нашли участок где можно подняться вверх по склону серпантином. (Фото. 116,117) Поднимались правее перевала Айк-Айкры западный. В 8.40 поднялись на скальный гребень. Пошли траверсом вверх по направлению к вершине. Есть плохо заметная тропа. Лезем вверх по скалам крутизной до 35°. (Фото. 118)

В 9.20 группа на вершине горы Надежда. Сняли записку группы туристов из г.Ярославля и оставили свою. Сделали групповую фотографию. (Фото. 119) В 9.40 пошли вниз. Спускаться вниз решили другим путём. Снежник обошли слева и дальше спуск по скально-осыпному склону крутизной до 30°-35°. (Фото. 120,121) Средне и крупнокаменистая осыпь. Есть плохо заметная тропа. В 10.45 группа вернулась в лагерь. Собираем вещи и в 11.40 выходим. Пока собирались подошли ребята и поинтересовались каким путём лучше взойти на вершину.

На спуск идём по той же тропе что и вчера. Солнечно и поэтому можно увидеть наш вчерашний маршрут. (Фото. 122) По дороге встретили несколько групп туристов идущих наверх. Один из участников упал поскользнувшись в ручье. Сделали 10 минутный привал и осмотрели его, всё в порядке, пошли дальше. Дошли до нашей вчерашней развилки и сделали 10 минутный привал. Пошли по тропе вниз в долину реки София. Здесь отличная набитая тропа крутизной до 20°. Любуемся водопадами Айк-Айкры. (Фото. 123) Тропа становится практически пологой. Навстречу встречаем ещё больше туристов. Стали видны палаточные лагеря.

В 14.15 решаем встать у берега реки Айк-Айкры на обед. Договорились с ребятами из ближайшего лагеря оставить у них рюкзаки и налегке в 16.00 выдвинулись в сторону Софийских водопадов. Идём вверх по левому берегу реки София. Отличная тропа прямо до водопадов. Очень много людей, палаточные лагеря, магазин. По дороге начался дождь. Подошли к водопадам, сделали совместное фото и пошли назад. (Фото. 124) На обратной дороге зашли в магазин купить попить. В 18.00 вернулись к месту обеда. Забрали рюкзаки и двинулись в направлении поляны Таулу.

Перешли по мосту реку София. И пошли по грунтовой дороге вдоль реки. (Фото. 125) Рядом проезжают машины с туристами. В 19.20 сделали 10 минутный привал. Идём дальше по дороге. Стало темнеть и мы не дойдя до поляны Таулу 1,5 километра решили вставать. Встали в 20.20. Нашли зелёную полянку закрытую деревьями недалеко от дороги, рядом есть вода. Лагерь ставили уже в темноте. Отправили SMS в координационный центр турклуба «Вестра». Ужинаем, отбой в 23.30.

12 августа 2018 года. Воскресенье. 15 день пути.

Общий подъем в 7.10, в 7.40 позавтракали.

Вышли в 9.30. Вчера мы не дошли совсем немного, поэтому уже в 10.20 были на месте. Пока ждали водителя, пили газировку и ели хачины. Покупали сувениры домой. Болтали с руководителем соседнего отделения Борисом Даровским. Его участники уже все разъехались, а он ждал свой автобус до понедельника. В 12.00 за нами приехал водитель на LADE LARGUS, тот который привёз нас в Архыз. Загрузили рюкзаки, попрощались с Борисом Даровским и Арюзат (хозяйка палатки где мы оставляли заброску). (Фото. 126) По дороге в машине руководитель позвонил в МЧС и снял группу с учёта. Также были отправлены SMS о успешном окончании маршрута в МКК ФСТ-ОТМ председателю горной комиссии Деянову Рамилю и в координационный центр турклуба «Вестра».

Через 4 часа 30 минут группа была на вокзале г.Минеральные Воды. (Фото. 127) Попрощались с водителем, сдали рюкзаки в камеру хранения и пошли гулять по городу. Зашли в неплохое местное кафе поесть шашлыков, а так же погуляли в небольшом очень красивом местном парке. (Фото. 128) Забрали рюкзаки из камеры хранения, посадили одного из участников на поезд и он поехал к себе домой. Сами же, взяв такси, доехали до аэропорта и благополучно долетели до Москвы.

8. Потенциально опасные участки (препятствия, явления) на маршруте

Потенциальную опасность на маршруте имеют все препятствия и явления, которые свойственны любому горному маршруту второй категории сложности. Это и камнепады на скальных перевалах, и сами осыпные перевалы с крутыми склонами и «живыми» камнями разного размера. Так же опасность представляют крутые травянистые склоны, особенно мокрые. Кроме этого опасность представляли скальные сбросы («бараньи лбы») при спуске со скальных перевалов. Эти скальные сбросы иногда плохо различимы при движении вниз по осыпи, а выход на них сверху может привести к печальным последствиям.

Траверс гладких отполированных скал – «бараньих лбов» – также представляет собой потенциальную опасность, особенно если эти скалы мокрые: от дождя или от стекающей по ним воды.

Переправы через горные реки также могут представлять опасность, даже если они мелкие. Падения участника с рюкзаком на мокрых камнях может его травмировать при падении. Движение группы в тумане также вызывает сложность. В зависимости от видимости, возможно даже стоит прекратить движение и дождаться пока прояснится, и туман немного растянет.

При организации мест для ночёвок особое внимание обращалось на обеспечение безопасности, особенно с точки зрения камнеопасности выбранного места. Исключались возможные места для стоянок у песчаных и конгломератных склонов, с которых в случае сильного ночного дождя могут сойти сели. Обращалось внимание и на то, чтобы места для палаток не оказывались в низменных местах, рядом с ручьями и речками: всего несколько часов дождя могут превратить небольшой горный ручёк в бурный поток и палатки окажутся затопленными.

9. Дополнительные сведения о походе

9.1. Перечень специального снаряжения

№ п/п	Наименование	Количество, шт.
	Групповое	**на группу**
1	Верёвка «основная», d=10 мм, l=60 м	1
2	Верёвка «расходная», d=6 мм, l=60 м	1
3	Ледобур с карабином	2
4	Петля 120 – 180 см	4
5	Спутниковый телефон системы Thuraya Sat Sleeve +	1
6	Прибор спутниковой навигации GPS	1
7	Фотоаппарат	2
	Личное	**на участника**
8	Ледоруб	1
9	Каска	1
10	Обвязка: верхняя, нижняя, блокировка	1
11	Карабин	4
12	Жумар	1
13	Спусковое устройство	1
14	Кошки (пара)	1

9.2. Особенности общественного снаряжения

В походе использовался спутниковый телефон системы Thuraya марки Sat Sleeve +. Спутниковый телефон может работать как с SIM-картой Thuraya так и с SIM-картой любого оператора мобильной связи, при условии, что тариф этой SIM-карты поддерживает международный роуминг.

Для навигации, фиксациии мест стоянок и препятствий использовался прибор спутниковой навигации GPS Garmin 64S. Особенностью этого прибора является возможность загрузки в него растровых карт, например, отсканированных карт Генерального штаба. GPS имеет брызгозащитное исполнение.

Для экономии топлива (газа) и сокращения времени приготовления пищи нами использовалась литровая газовая горелка Fire-Maple FMS-X1 и мультитопливная горелка Primus ,а так же асбестовая ткань, которой накрывались котелок и горелки во время приготовления пищи.

В поход были взяты две верёвки. Первая статика «Коломна» d=10 мм, l=60 м., была взята как основная связочная и перильная верёвка. Вторая репшнур d=6 мм, l=60 м был взят для облегчения веса и сдёргивания основной верёвки.

9.3. Особенности погодных условий

Поход приходил при разной погоде. Были туман и дождь, хоть и говорят что в Архызе много солнечных дней, дождливых у нас тоже было не мало. Дождь мог как быть только в обед на пару часов, так и идти весь день. В целом можно сказать что погода была так себе, но как я понял из разговоров с теми кто там часто бывает, погода могла в это время быть и лучше.

10. Итоги, выводы и рекомендации по прохождению маршрута

Группа успешно прошла маршрут по основному заявленному варианту. Группой было снято рекордное количество перевальных записок аж 15 штук. Маршрут 14 ходовых дней всего с одной полуднёвкой был полностью пройден, невзирая местами на плохую погоду. Хоть в группе было всего четыре человека, зато она была более мобильна и как оказалась физически и психологически готова к такому напряжённому маршруту. Хоть у участников и был горный опыт, такой длительный маршрут они ходили впервые.

Поскольку поход был учебно-тренировочным, достаточно много внимания уделялось занятиям со слушателями. Был полностью выполнен учебный план школы базового уровня.

В рамках учебно-тренировочного похода было организовано и постоянно осуществлялось взаимодействие между отделениями. К сожалению, из-за объективных причин, не удалось провести запланированные снежно-ледовые занятия. Таяние ледников и плохая погода не дали позаниматься на льду (походить в кошках, покрутить ледобуры и т.д.). Двигаясь по маршруту, наше отделение «сняло» с одного перевала контрольную записку группы Кирилла Титкова, что также явилось формой взаимодействия между отделениями.

Горные районы Архыза очень красивы и имеют множество различных озёр и водопадов. В районе имеются препятствия для походов от первой до четвёртой категории трудности. Но в основном там проходят походы от 1к.с. до 3к.с., так как большинство препятствий имеет простой характер (перевалы н/к, 1А и 1Б). И поэтому эти районы посещает множество групп.

Так же большими плюсами является:

1.Удобная логистика. На любой машине до места можно доехать за 3-4,5 часа в зависимости от города назначения.

2.Низкий бюджет похода нам обошёлся всего в 15т.р. Это включая билеты туда на поезд и обратный билет на самолёт. Страховку, трансфер, газ и еду.

3.Район низкогорный и в случае чрезвычайной ситуации можно быстро выбраться к людям.

Район Архыза может быть рекомендован всем любителям гор.

Отчет подготовлен

Отчёт подготовлен Лагранжем Д.В.

При подготовке отчёта использовались данные хронометража, выполненные во время похода Калимуллиным А. М.

Также в целях хронометража использовались данные, полученные с цифровых фотоаппаратов и прибора спутниковой навигации GPS.

В отчёте использованы фотографии Лагранжа Д.В. и Булавиной Е.Л.

Подготовка панорамных фотографий, прорисовка путей подъёмов, спусков, а также указание вершин и перевалов Булавина Е.Л.

Литература

1. Отчет о прохождении горного туристского спортивного маршрута 1кс по Западному Кавказу (Архыз), июль 2016. Руководитель: Мориц Любовь Дмитриевна.
Федерация спортивного туризма Дмитровского района Московской области.
http://www.mountain.ru/article/article_display1.php?article_id=8173

2. Отчет о пешеходном туристском спортивном походе третьей категории сложности по Западному Кавказу (Абишир-Ахуба, Архыз, Домбай), июль 2013. Руководитель: Гаркович Надежда Васильевна. Турклуб Глобус.
https://www.tkg.org.ua/node/23000

3. Отчет о спортивном походе 1 с эл. 2 к.с. по Западному Кавказу (Архыз), июль 2012г. Руководитель: Лебедев Евгений Анатольевич. Горный турлуб МГУ.
http://www.mountain.ru/article/article_display1.php?article_id=5995

4. Отчет о горном походе 1 к.с. по Западному Кавказу (Архыз), июль 2017г. Руководитель: Анищенко Василиса Максимовна. Турклуб МГТУ им Н.Э. Баумана
http://tkmgtu.ru/otchety/93-gornye-pokhody/kavkaz/zapadnyj-kavkaz/2273-otchet-o-gornom-pokhode-i-k-s-po-zapadnomu-kavkazu-arkhyz

5. Отчет о горном походе 2 к.с. по Архызу, июль 2013г.
Руководитель: Вареников Станислав Размикович. Московский Городской Центральный Туристский клуб.
http://www.mountain.ru/article/article_display1.php?article_id=6589

6. Отчет о горном походе 3 к.с. по Архызу (Западный Кавказ), июль 2010 г. Руководитель: Голубев Михаил Владимирович. Горный турлуб МГУ.
http://mountain.ru/article/article_display1.php?article_id=4774

7. Отчёт о прохождении горного туристского спортивного маршрута 2 к.с. по Западному Кавказу, май 2015. Руководитель: Папазов Михаил Александрович. Турклуб Ковчег (ЮФУ).
http://rnd-tssr.ru/node/26

Приложения

Приложение 1.

Фотографии

Фото 1. Палатка на поляне Таулу с флагом Вестры.

Фото 2. Группа на поляне Таулу.

Фото 3. Группа на обеде у водопада «Белый»

Фото 4. Место ночёвки на поляне.

Фото. 5 Путь подъёма по азимуту.

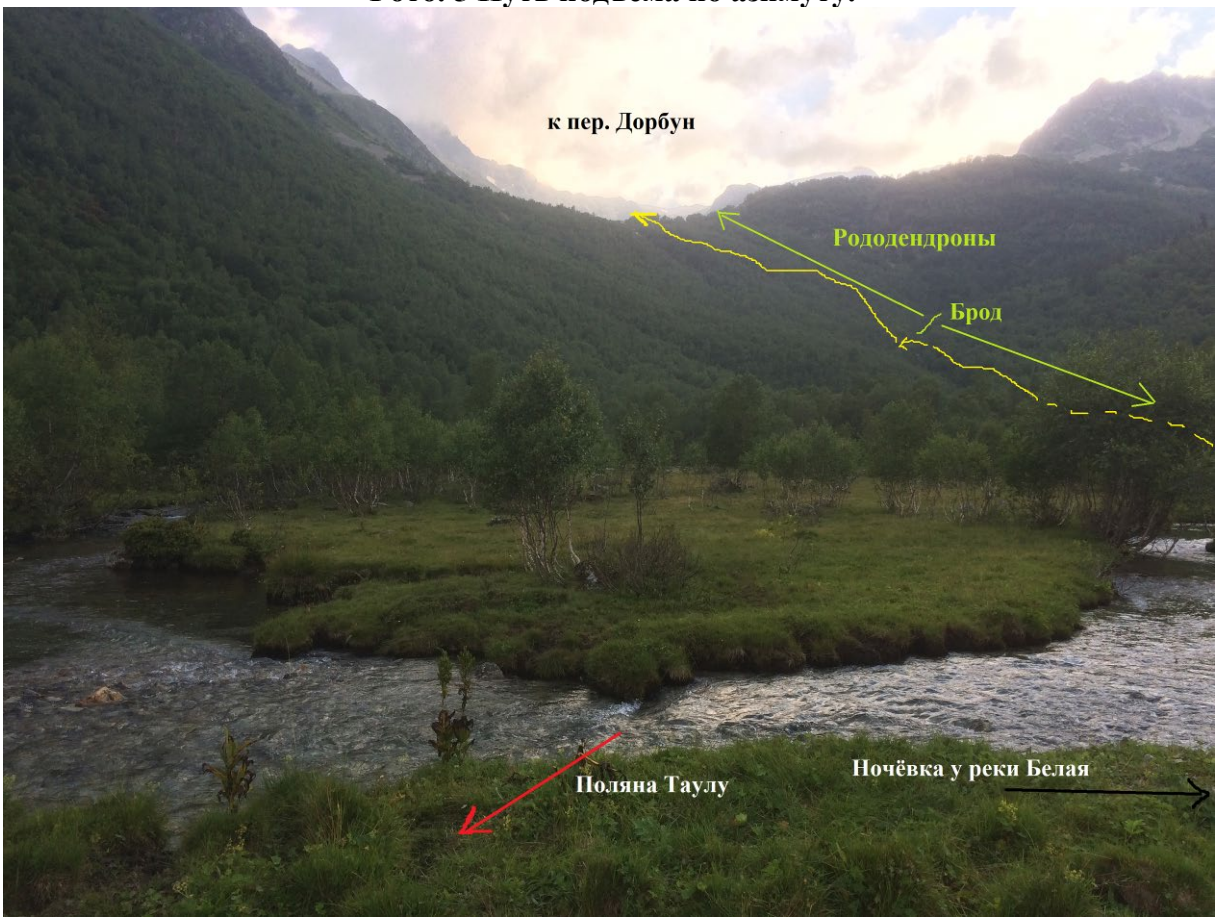

Фото 6. Заросли рододендронов.



Фото 7. Движемся вдоль истока реки Белая.

Фото 8. Подъём вдоль водопада.



Фото 9. Вид с набитой тропы.



Фото 10. У озера Бублик.



Фото 11. Группа на перевале Дорбун.

Фото 12. Спуск вниз с перевала Дорбун.

Фото 13. Линия движения к леднику Воронцова-Вельяминова.



Фото 14. Обед в лагере.

Фото 15. Подъём к перевалу Воронцова-Вельяминова.

Фото 16. Ледник Воронцова-Вельяминова.

Фото 17. Группа с видом на перевал Воронцова-Вельяминова.



Фото 18. Группа с начальником школы Натальей Панковой.

Фото 19. Вид из долины на ледник Воронцова-Вельяминова.

Фото 20. Вид из долины.

Фото 21. Подъём на перевал Дукка.

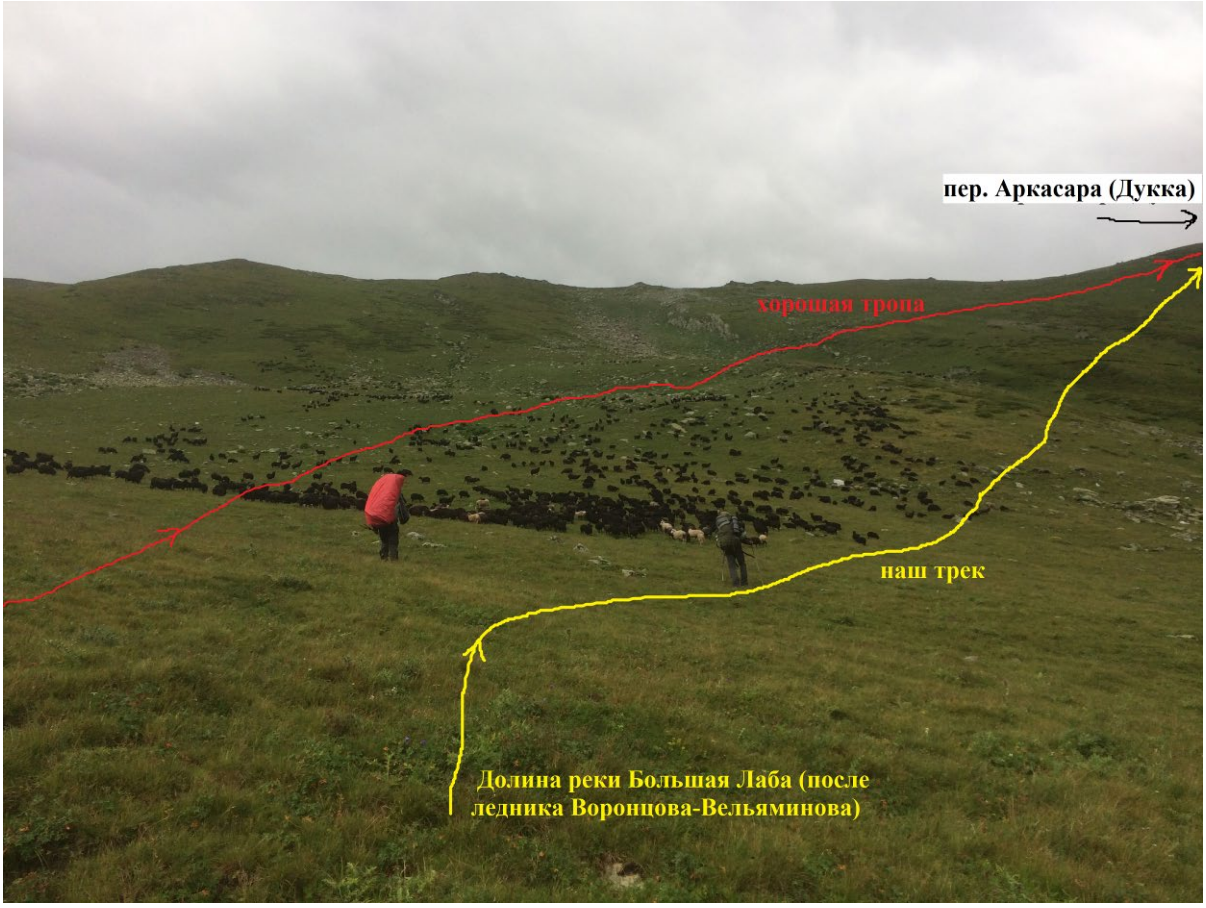

Фото 22. Группа на перевале Дукка.

Фото 23. Лагерь.

Фото 24. Вид сверху на долину реки Большая Дукка.

Фото 25. Травянистая полка, привал.

Фото 26. Путь подъёма на перевал 2600.



Фото 27. Группа на перевале 2600.

Фото 28. Линия движения на спуске с перевала 2600.



Фото 29. Скальная полка.

Фото 30. Спуск с перевала 2600.

Фото 31. Маршрут подъёма на перевал Цирус.

Фото 32. Подъём по скально-травянистым полкам.

Фото 33. Вид на маршрут подъёма с места привала.



Фото 34. Траверс к седловине.

Фото 35. Группа на перевале Цирус.

Фото 36. Спуск с перевала Цирус.



Фото 37. Дюльфер, разведка склона.

Фото 38. Попытка сдёргивания основной верёвки.

Фото 39. Дальнейший спуск с перевала Цирус.



Фото 40. Долгий спуск по осыпи.



Фото 41. Маршрут вниз по долине к перевалу Пхия.

Фото 42. Группа на перевале Пхия у памятника.

Фото 43. Идём по дороге.

Фото 44. По тропе к озеру Чилик.

Фото 45. Маршрут от нашего места ночёвки.

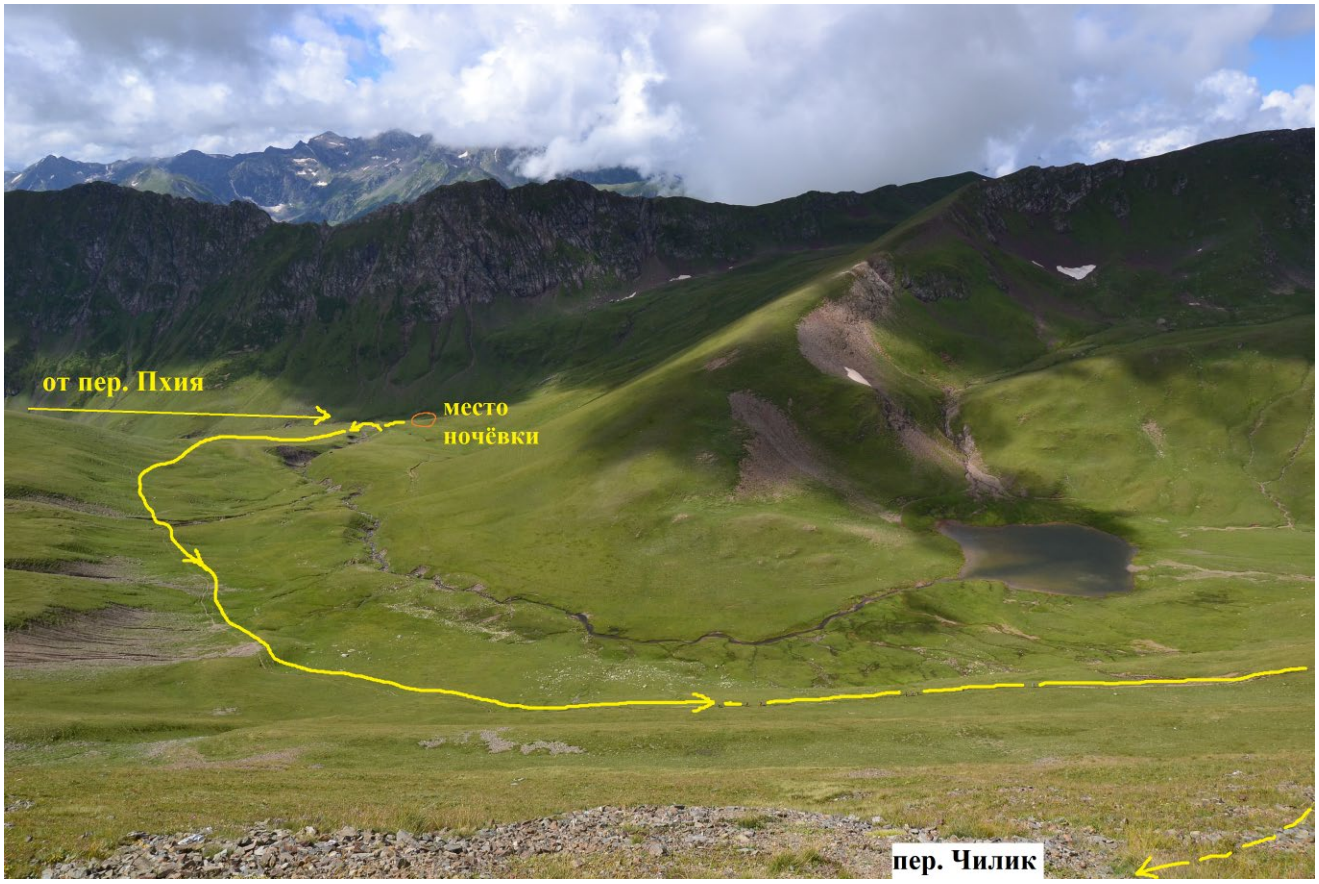

Фото 46. Перевал Чилик.

Фото 47. По тропе на перевал Чилик.

Фото 48. Группа на перевале Чилик.

Фото 49. Маршрут к вершине Речепста.



Фото 50. Траверс к вершине Речепста.

Фото 51. Скальные перья.

Фото 52. Группа на вершине Речепста.

Фото 53. Спуск с вершины Речепста.

Фото 54. Группа на перевале Речепста.

Фото 55. Подход к перевалу Семнадцати Северный.



Фото 56. Вид на вершину Речепста.

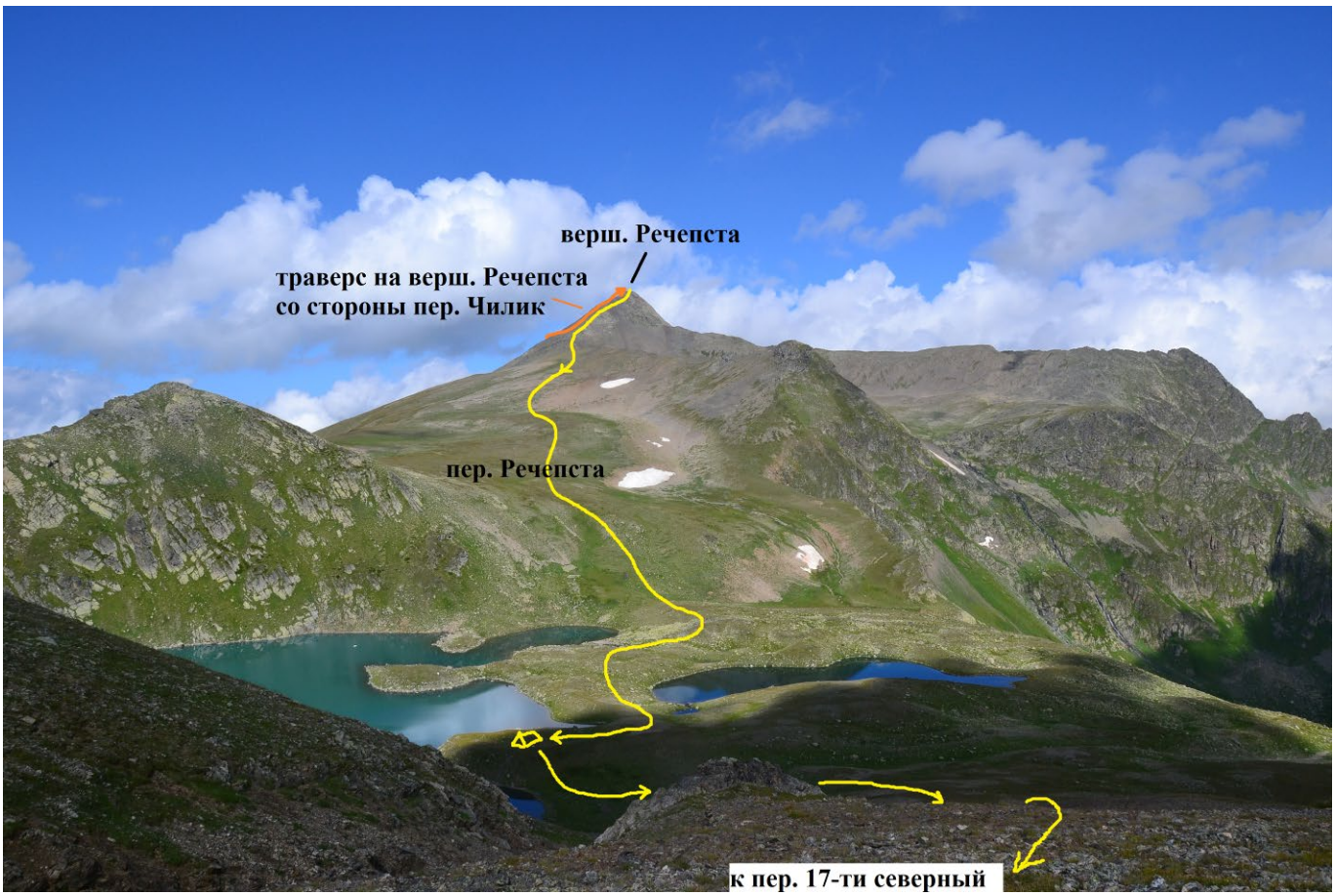

Фото 57. Вид на перевалы Мылгвал, Семнадцати Северный и Южный.

Фото 58. Группа на перевале Семнадцати Северный.

Фото 59. Спуск с перевала Семнадцати Северный.



Фото 60. Начало крутого спуска с перевала Семнадцати Северный.

Фото 61. Дюльфер.

Фото 62. Наш спуск, вид с озера.



Фото 63. Подход перевалу Мылгвал.



Фото 64. Вид на перевал Мылгвал с озера где обедали.

Фото 65. Первая полка перед перевалом Мылгвал.

Фото 66. Движение группы на подходе к перевалу Мылгвал.

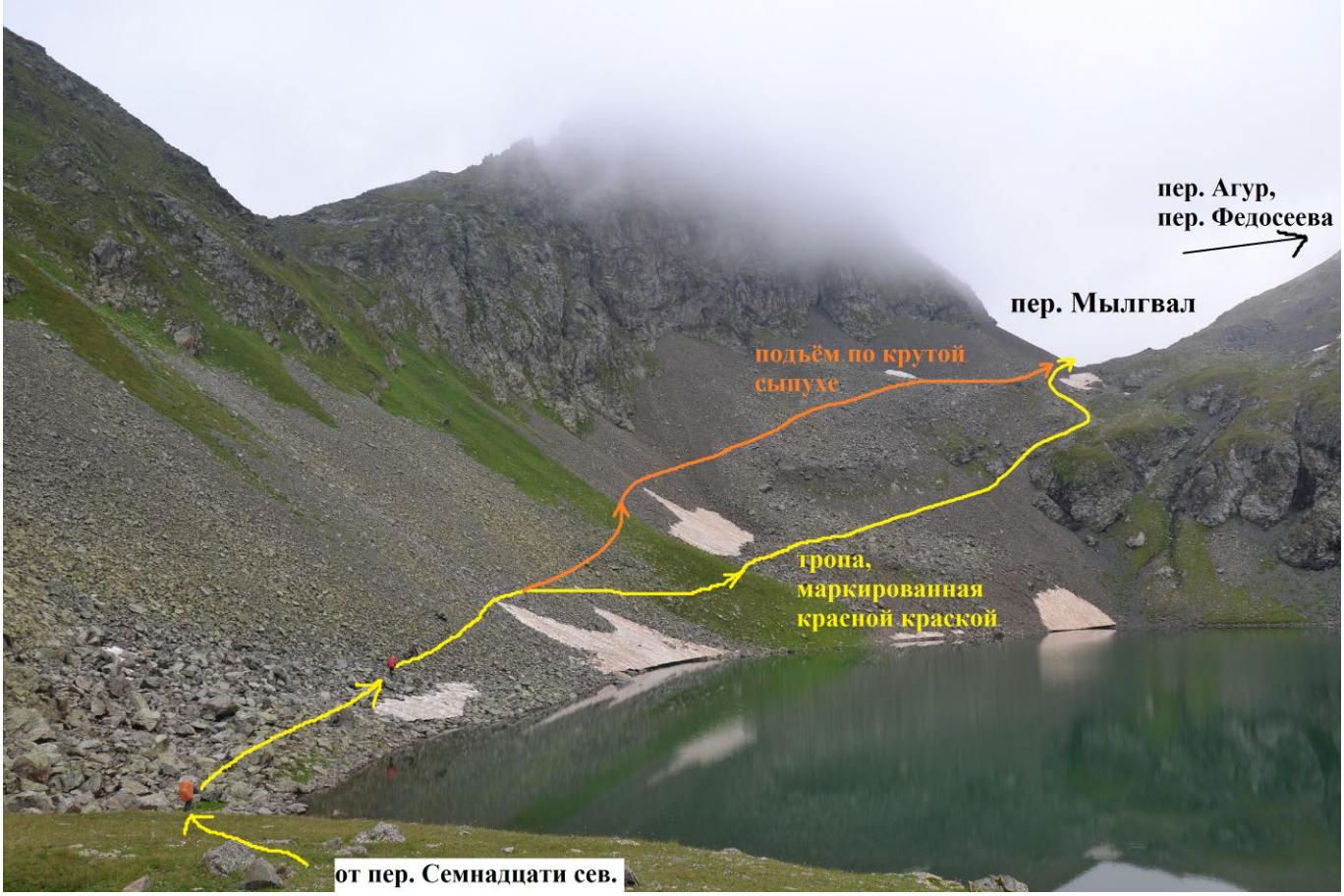

Фото 67. Маркированная тропа наверх, слева от бараньих лбов.



Фото 68. Группа на перевале Мылгвал.

Фото 69. Вид с верхней тропы на лагерь.

Фото 70. По тропе к перевалу Агур (южный).

Фото 71. Маршрут на перевал Агур (южный).



Фото 72. Вид с перевала Агур (южный) на перевал Мылгвал.



Фото 73. Группа на перевале Агур (южный).

Фото 74. Маршрут на перевал Федосеева.

Фото 75. По тропе к перевалу Федосеева.

Фото 76. Группа на перевале Федосеева.

Фото 77. Спуск с перевала Федосеева.

Фото 78. Маршрут спуска с перевала Федосеева.



Фото 79. Крутые каменистые осыпи.



Фото 80. Зелёные холмы.

Фото 81. Идём по асфальту.

Фото 82. Полуднёвка, лагерь.

Фото 83. Начало экологической тропы.

Фото 84. Крутой подъём на полку.

Фото 85. Идём по плохой тропе.

Фото 86. Стоянка и вид на перевал Орлёнок.

Фото 87. Маршрут подъёма на первую полку к перевалу Орлёнок.

Фото 88. Идём к первой полке.

Фото 89. Подъём по крупным каменным глыбам.

Фото 90. Идём по полке.

Фото 91. Обходим снежники.

Фото 92. На перевал по тропе.

Фото 93. Группа на перевале Орлёнок.



Фото 94. Нужный нам левый кулуар.

Фото 95. Скальные полки.

Фото 96. Передаём рюкзаки по цепочке.

Фото 97. Живая осыпь.



Фото 98. Спуск по травянисто-осыпному склону.

Фото 99. Перекус с видом на перевал Орлёнок.

Фото 100. Идём в сторону перевала Караджаш.



Фото 101. Подъём на перевал Караджаш.

Фото 102. Группа на перевале Караджаш.

Фото 103. Спуск с перевала Караджаш.

Фото 104. Маршрут в сторону перевала Кельауш.

Фото 105. Группа на перевале Кельауш.

Фото 106. Маршрут подхода под перевал Иркиз.

Фото 107. Наверх по тропе на перевал Иркиз.

Фото 108. Группа на перевале Иркиз.

Фото 109. Спуск вниз с перевала Иркиз.

Фото 110. Прошли развилку.

Фото 111. Проходим снежник.

Фото 112. Подъём по осыпи.

Фото 113. Лагерь на Песчаных ночёвках.

Фото 114. Маршрут восхождения на вершину Надежда. Слева подъём. Справа спуск.



Фото 115. Начало подъёма на полку.

Фото 116. Подход под скальный участок.

Фото 117. Подъём наверх по скальному участку.

Фото 118. Идём по скальному гребню.

Фото 119. Группа на вершине Надежда.

Фото 120. Спуск вниз с вершины Надежда.

Фото 121. Спуск вниз по осыпи.

Фото 122. Спуск вниз по вчерашней тропе.

Фото 123. Водопады Айк-Айкры.

Фото 124. Группа на Софийских водопадах.

Фото 125. Идём по грунтовой дороге.



Фото 126. Прощание.

Фото 127. На вокзале г.Минеральные воды.

Фото 128. Парк.

Подробные карты маршрута

Приложение 2.

Фрагмент номенклатурного листа К-37-023 (1:100000)

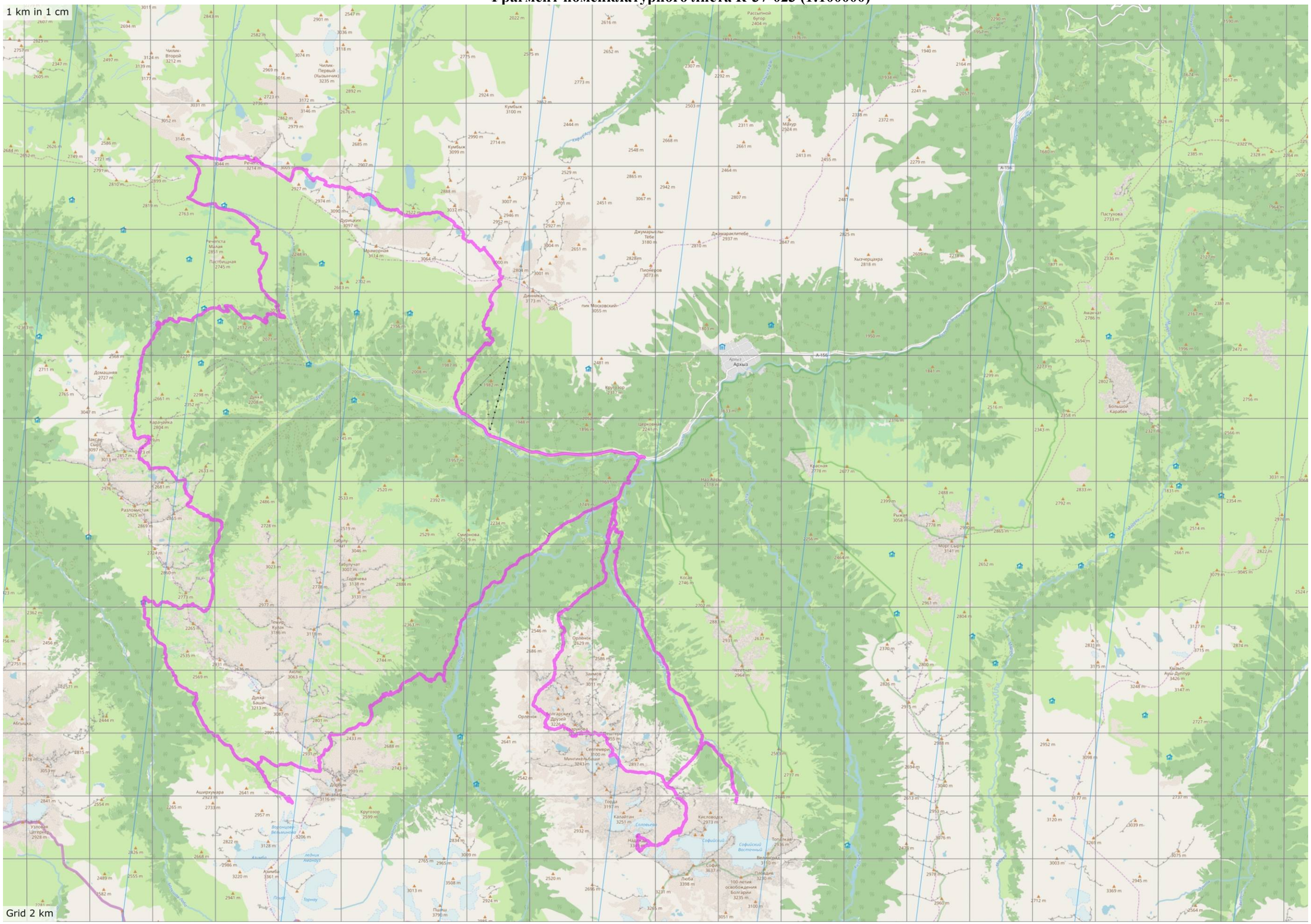

Топографическая карта (фрагмент номенклатурного листа К-37-023)

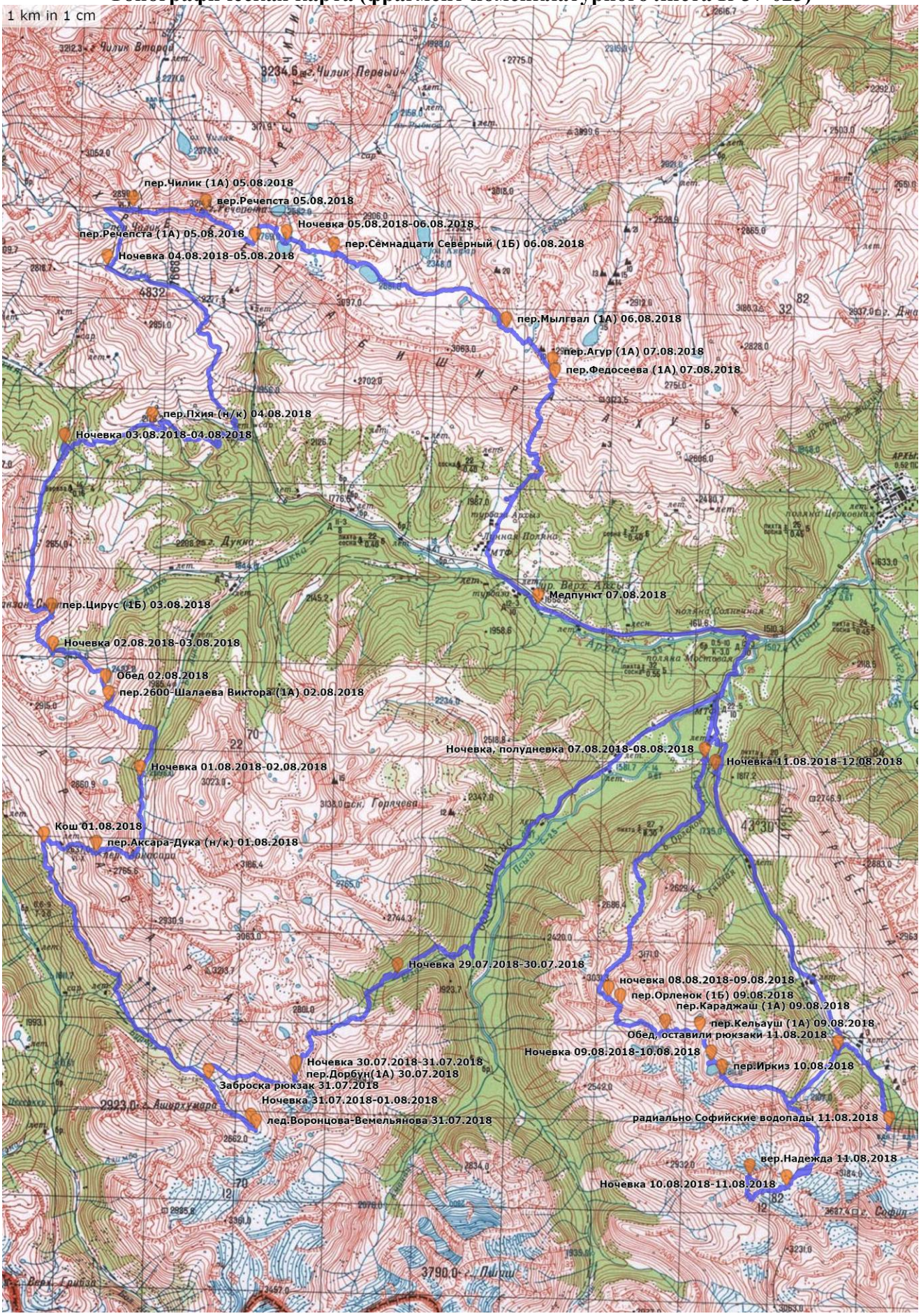

Карта-схема ГосГисЦентра (фрагмент номенклатурного листа К-37-023)

Топографическая карта с затемнением рельефа (фрагмент номенклатурного листа К-37-023)

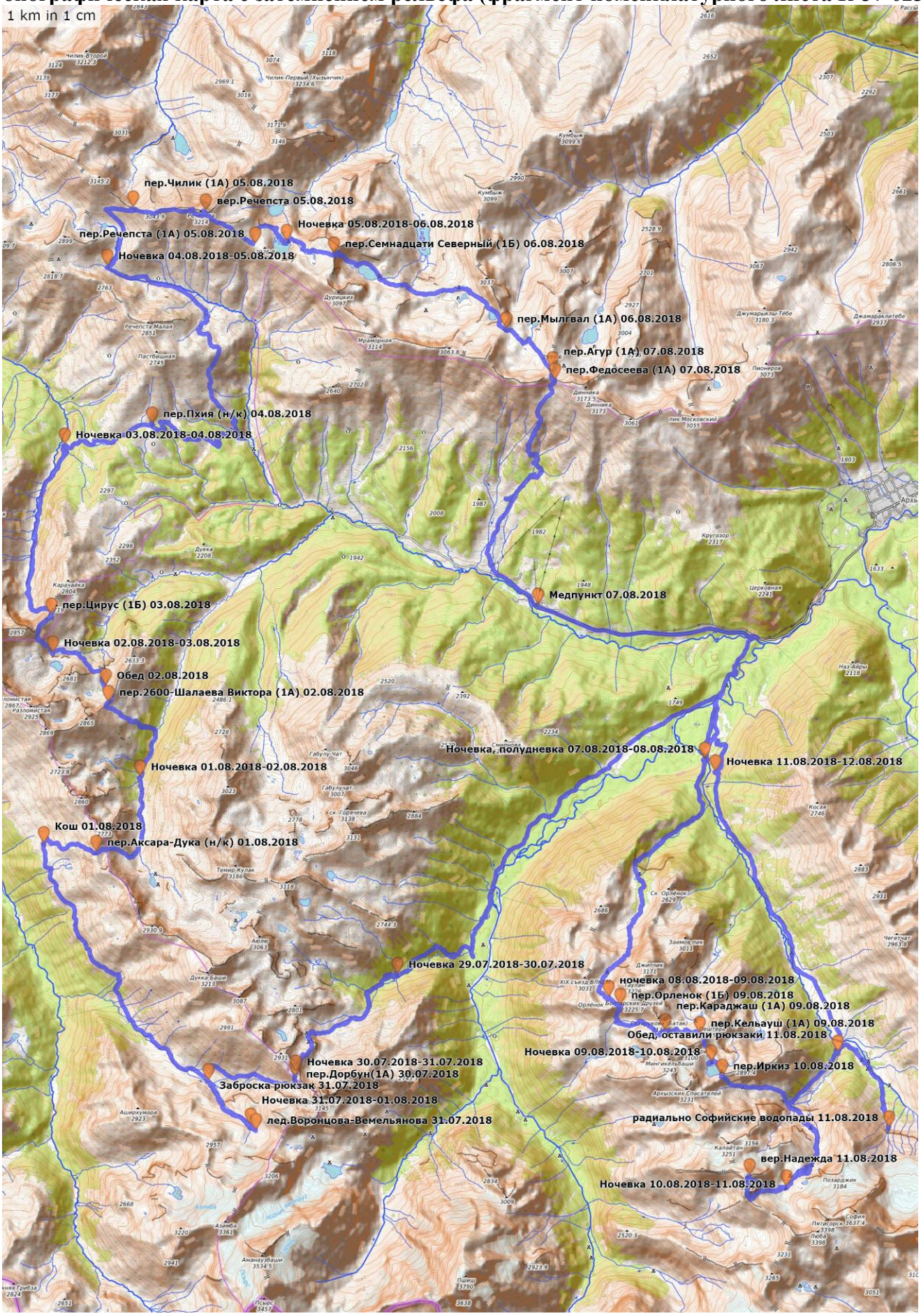

Высотный график

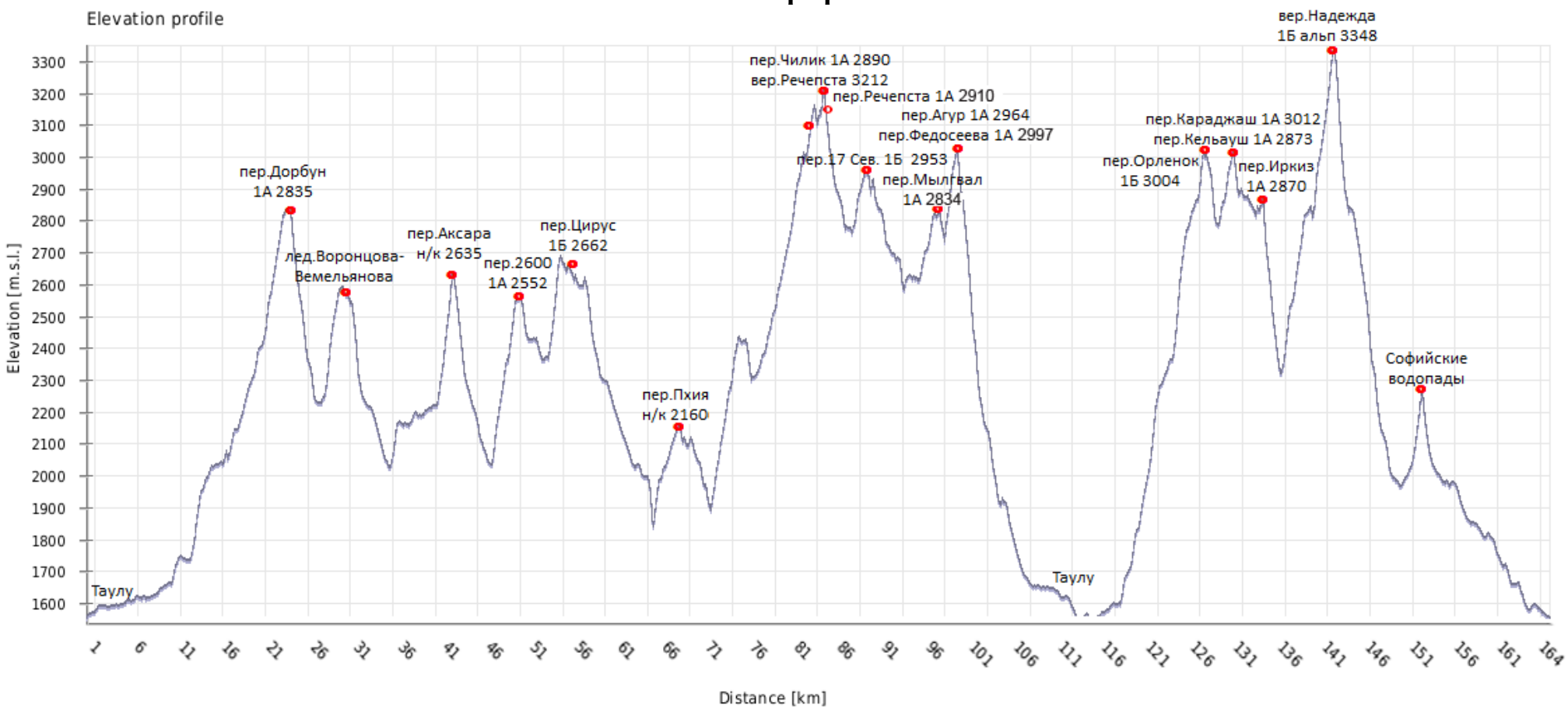

Перевальные записки

Перевал Дорбун

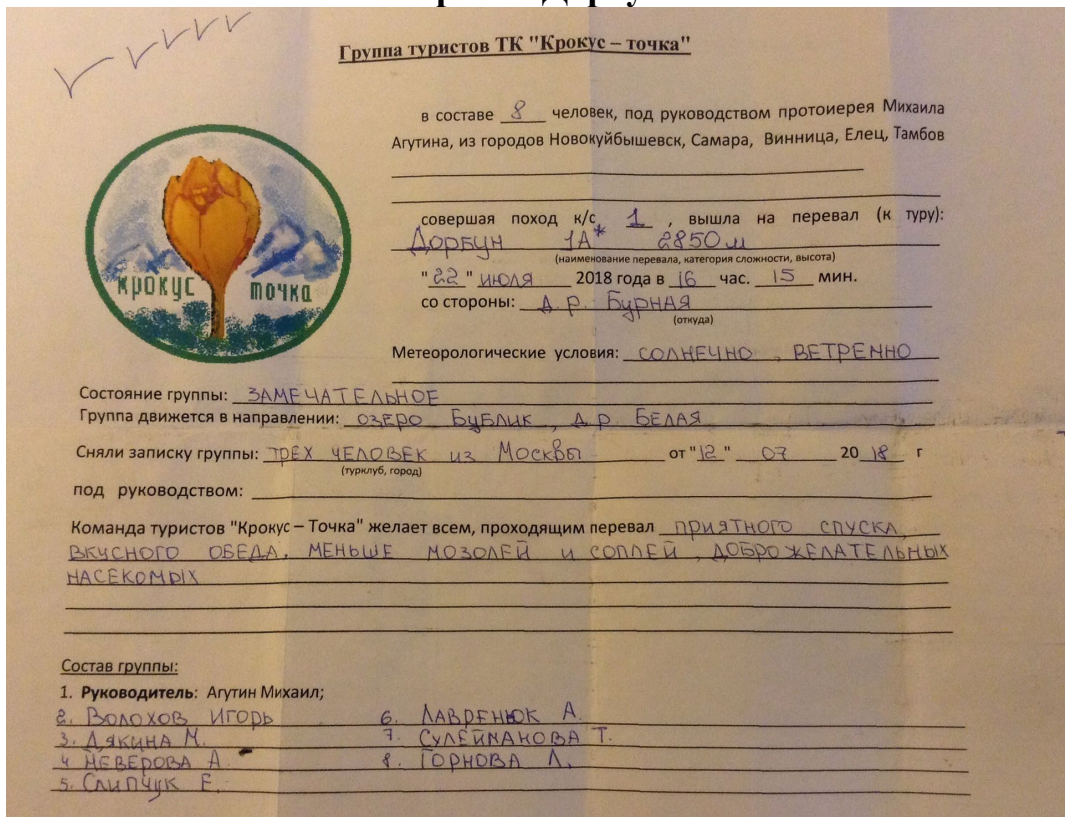

Группа туристов ТК "Крокус – точка"

в составе 8 человек, под руководством протоиерея Михаила Агутина, из городов Новокуйбышевск, Самара, Винница, Елец, Тамбов

совершая поход к/с 1, вышла на перевал (к туру): Дорбун 1А* 2850 м
(наименование перевала, категория сложности, высота)

"22" июля 2018 года в 16 час. 15 мин.

со стороны: д.р. Бурная
(откуда)

Метеорологические условия: СОЛНЕЧНО, ВЕТРЕННО

Состояние группы: ЗАМЕЧАТЕЛЬНОЕ

Группа движется в направлении: озеро Бублик, д.р. Белая

Сняли записку группы: ТРЕХ ЧЕЛОВЕК из Москвы от "12" 07 20 18 г
(турклуб, город)

под руководством:

Команда туристов "Крокус – Точка" желает всем, проходящим перевал ПРИЯТНОГО СПУСКА, ВКУСНОГО ОБЕДА, МЕНЬШЕ МОЗОЛЕЙ И СОПЛЕЙ, ДОБРОЖЕЛАТЕЛЬНЫХ НАСЕКОМЫХ

Состав группы:

1. **Руководитель**: Агутин Михаил;
2. Волохов Игорь
3. Дякина М.
4. Неверова А.
5. Слипчук Е.
6. Лавренюк А.
7. Сулейманова Т.
8. Горнова Л.

Перевал Иркиз

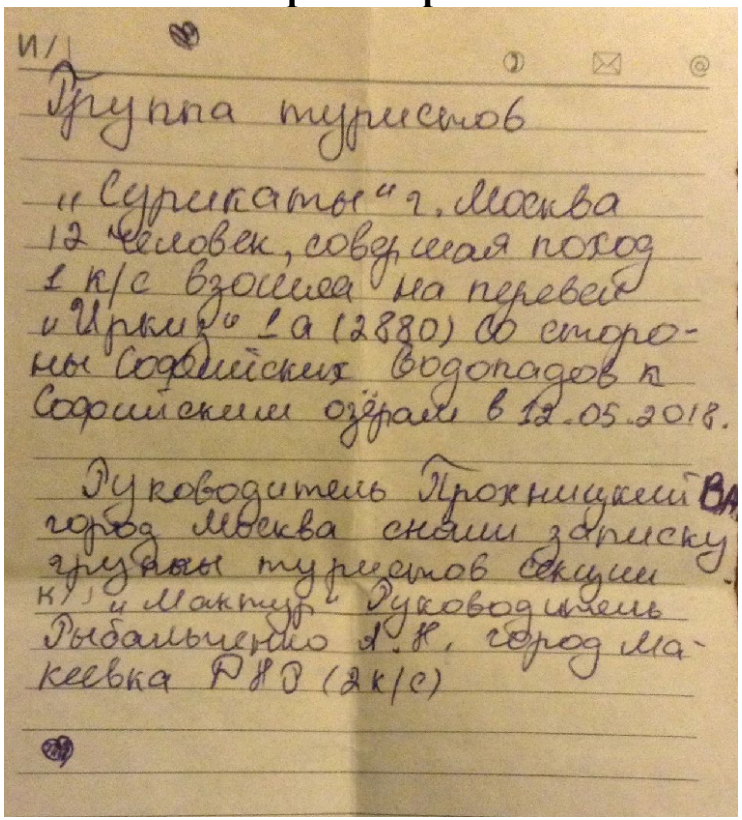

Группа туристов „Суриканты" г. Москва 12 человек, совершая поход 1 к/с взошла на перевал „Иркиз" 1а (2880) со стороны Софийских водопадов к Софийским озёрам в 12.05.2018.

Руководитель Прохницкий В. Город Москва сняли записку группы туристов секции к/с „Маклур" Руководитель Рыбальченко А.К. Город Макеевка РНВ (2к/с)

Перевал Цирус

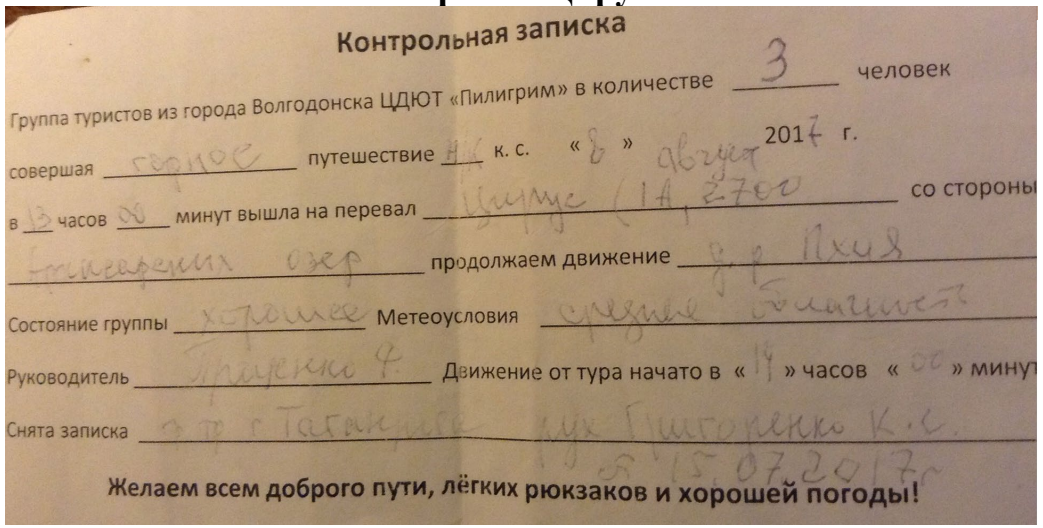

Контрольная записка

Группа туристов из города Волгодонска ЦДЮТ «Пилигрим» в количестве 3 человек

совершая горное путешествие 1к к. с. « 8 » августа 2017 г.

в 13 часов 00 минут вышла на перевал Цирус (1А, 2700) со стороны

Гнилых озер продолжаем движение р. Пхия

Состояние группы хорошее Метеоусловия средние благоприятные

Руководитель Гриценко Г. Движение от тура начато в « 14 » часов « 00 » минут

Снята записка з. р. г. Таганрог рук. Гриценко К.С. 15.07.2017г

Желаем всем доброго пути, лёгких рюкзаков и хорошей погоды!

Перевал Чилик

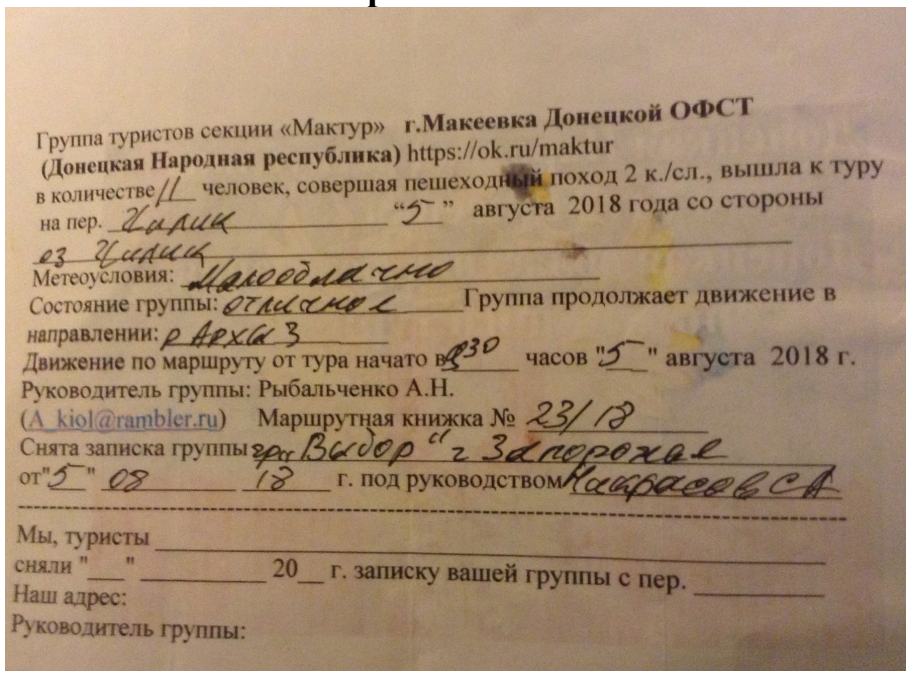

Группа туристов секции «Мактур» **г.Макеевка Донецкой ОФСТ (Донецкая Народная республика)** https://ok.ru/maktur в количестве 11 человек, совершая пешеходный поход 2 к./сл., вышла к туру на пер. Чилик "5" августа 2018 года со стороны из Чилик

Метеоусловия: Малооблачно

Состояние группы: отличное Группа продолжает движение в направлении: р Арха 3

Движение по маршруту от тура начато в 8.30 часов "5" августа 2018 г.

Руководитель группы: Рыбальченко А.Н.

(A_kiol@rambler.ru) Маршрутная книжка № 23/18

Снята записка группы гр. Выбор г Запорожье

от "5" 08 18 г. под руководством Кафасов С.А.

Мы, туристы

сняли "___" _____ 20__ г. записку вашей группы с пер. _____

Наш адрес:

Руководитель группы:

Вершина Речепста

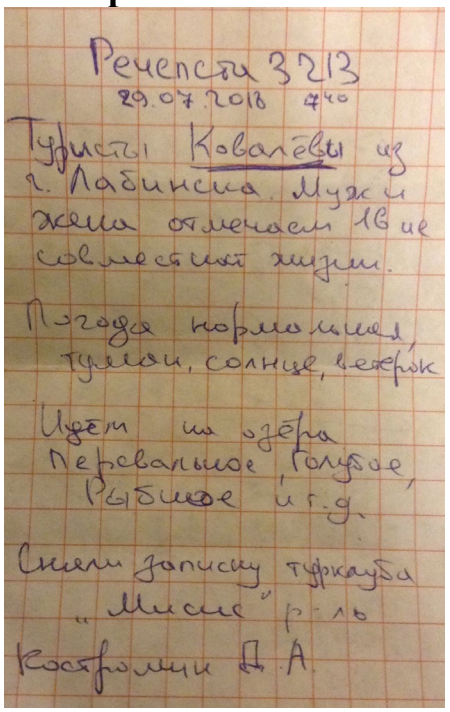

Речепсты 3213
29.07.2018 4ч0

Туристы Ковалёвы из г. Лабинска. Муж и жена отмечаем 18 ие совместной жизни.

Погода нормальная, туман, солнце, ветерок

Идём на озёра Перевальное, Голубое, Рыбное и т.д.

Сняли записку турклуба „Мисис" г. Кострома

Костромин Д.А.

Перевал Речепста

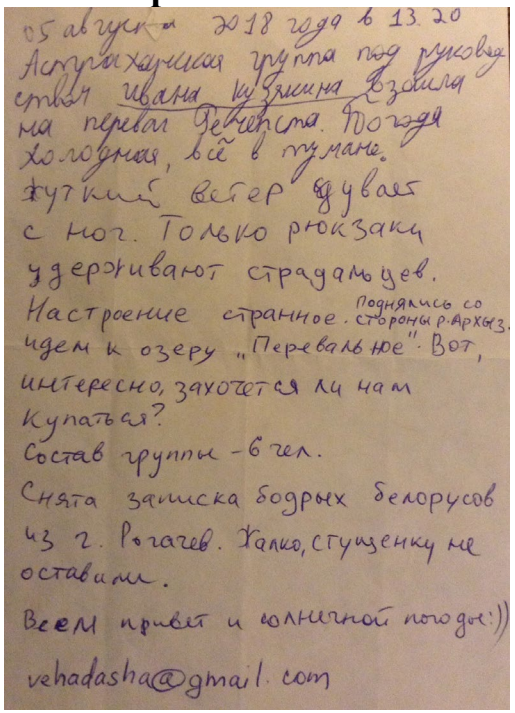

05 августа 2018 года в 13.20 Астрахарская группа под руководством Ивана Кузьмина взошла на перевал Речепста. Погода холодная, всё в тумане. Жуткий ветер дует с ног. Только рюкзаки удерживают страдальцев. Настроение странное. Поднялись со стороны р. Архыз. Идем к озеру „Перевальное". Вот, интересно, захочется ли нам купаться?

Состав группы - 6 чел.

Снята записка бодрых белорусов из г. Рогачев. Хапко, Стущенку не оставим.

Всем привет и солнечной погоды!))

vehadasha@gmail.com

Вершина Надежда

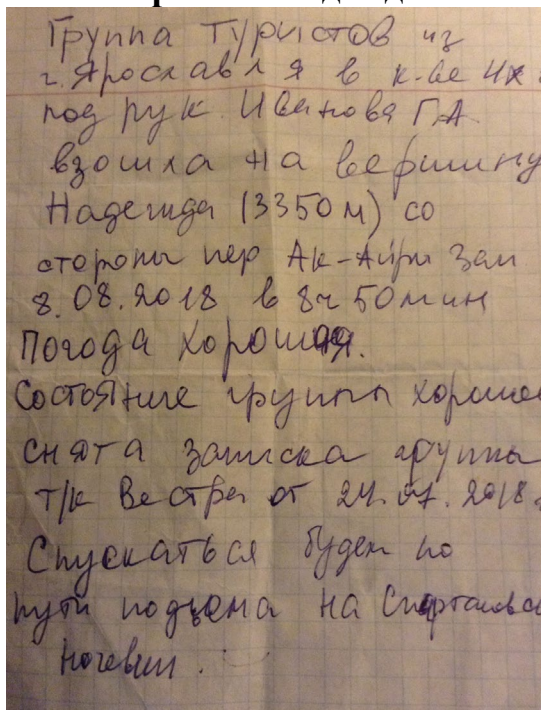

Группа туристов из г. Ярославля в к-ве 4х под рук. Ивановой Г.А. взошла на вершину Надежда (3350 м) со стороны пер Ак-Айры Зам 8.08.2018 в 8ч 50мин

Погода хорошая.

Состояние группы хорошее

Снята записка группы т/к Вестрел от 24.07.2018.

Спускаться будем по пути подъема на Спартаковский ночевки.

Перевал 2600 – Шалаева Виктора

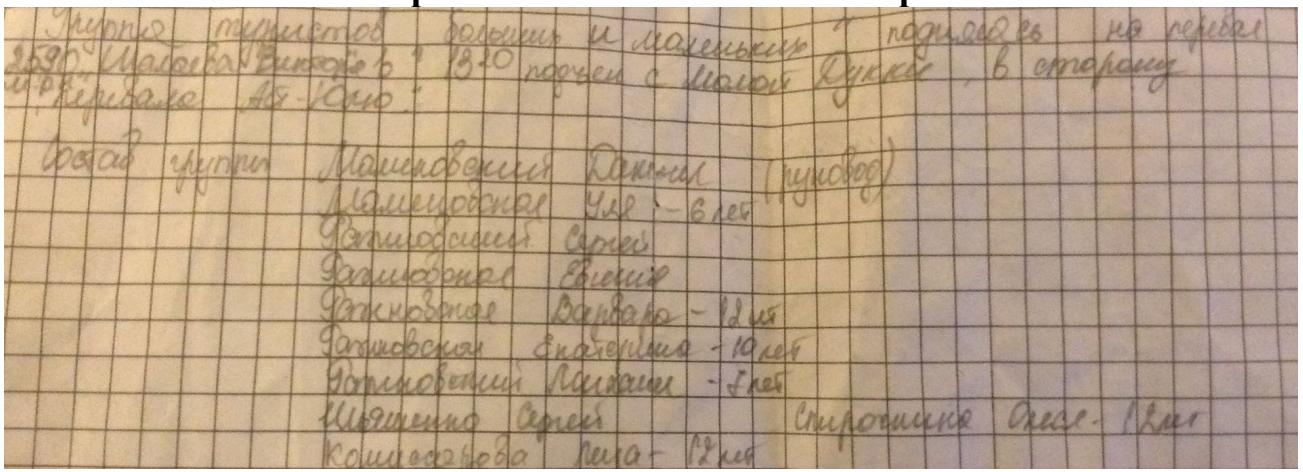

Группа туристов больших и маленьких 7 подъемов на перевал 2600 Шалаева Виктора в 1320 прошли с малой Дуклы в сторону перевала Ак-Юлю.

Состав группы Мацкевский Даниил (руковод)
Мацкевская Ия - 6 лет
Рахимовский Сергей
Рахимовская Евгения
Рахимовская Варвара - 12 лет
Рахимовская Екатерина - 10 лет
Рахимовский Михаил - 8 лет
Шаршенко Сергей
Кошкарова Лена - 12 лет
Строгинка Алеся - 12 лет

Перевал Мылгвал

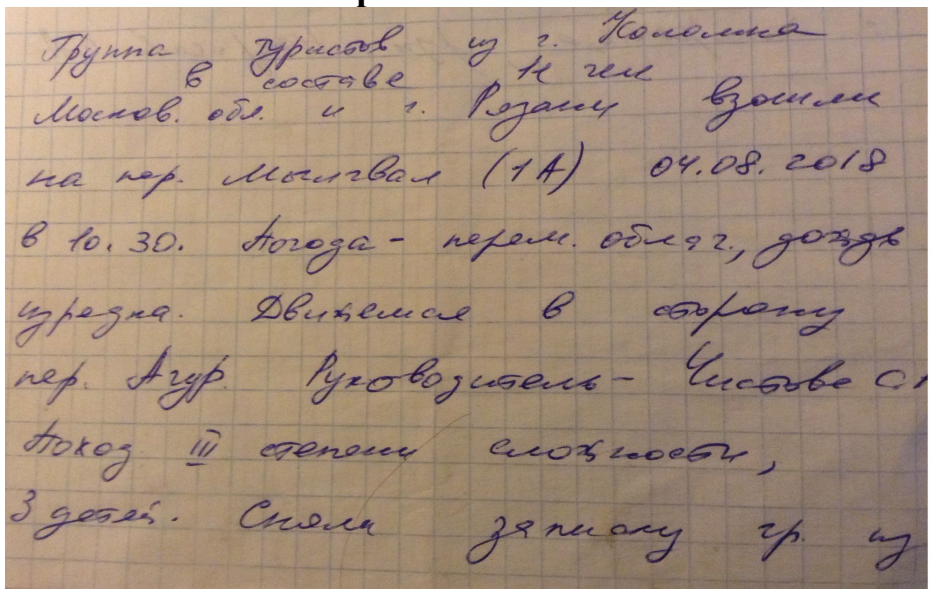

Группа туристов из г. Коломна в составе 11 чел Москов. обл. и г. Розани взошли на пер. Мылгвал (1А) 04.08.2018 в 10.30. Погода - перем. облач., дождь изредка. Движемся в сторону пер. Агур. Руководитель - Чистяков С. Поход III степени сложности, 3 детей. Сняли записку гр. из

Перевал Агур (южный)

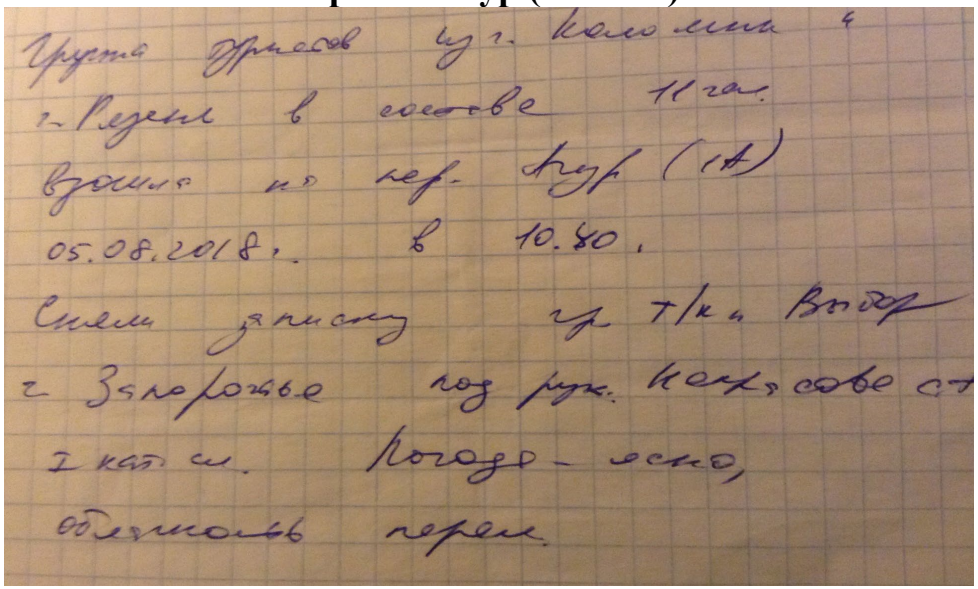

Группа туристов из г. Коломна и г. Розани в составе 11 чел. взошла на пер. Агур (1А) 05.08.2018 г. в 10.40. Сняли записку гр. Т/к и Вояж г. Запорожье под рук. Кенязева С. 1 кат. сл. Погода - ясно, облачность перем.

Перевал Орленок

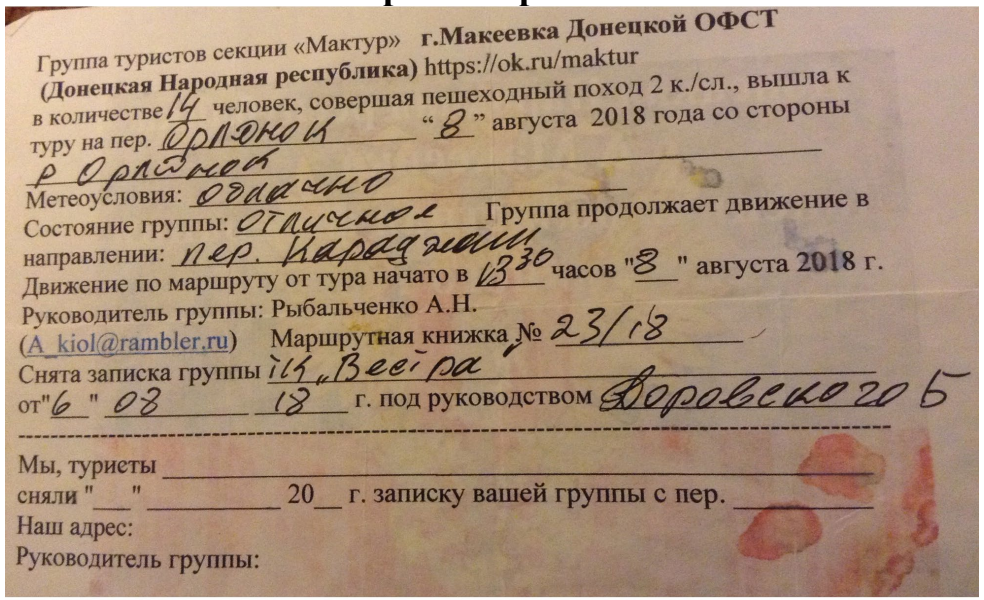

Группа туристов секции «Мактур» **г.Макеевка Донецкой ОФСТ**
(Донецкая Народная республика) https://ok.ru/maktur
в количестве 14 человек, совершая пешеходный поход 2 к./сл., вышла к туру на пер. Орлёнок "8" августа 2018 года со стороны р. Орлёнок
Метеоусловия: облачно
Состояние группы: отличное Группа продолжает движение в направлении: пер. Караджаш
Движение по маршруту от тура начато в 13^30 часов "8" августа 2018 г.
Руководитель группы: Рыбальченко А.Н.
(A_kiol@rambler.ru) Маршрутная книжка № 23/18
Снята записка группы ПК „Вестра"
от"6" 08 18 г. под руководством Доровского Б

Мы, туристы _____
сняли "___" _____ 20__ г. записку вашей группы с пер. _____
Наш адрес:
Руководитель группы:

Перевал Караджаш

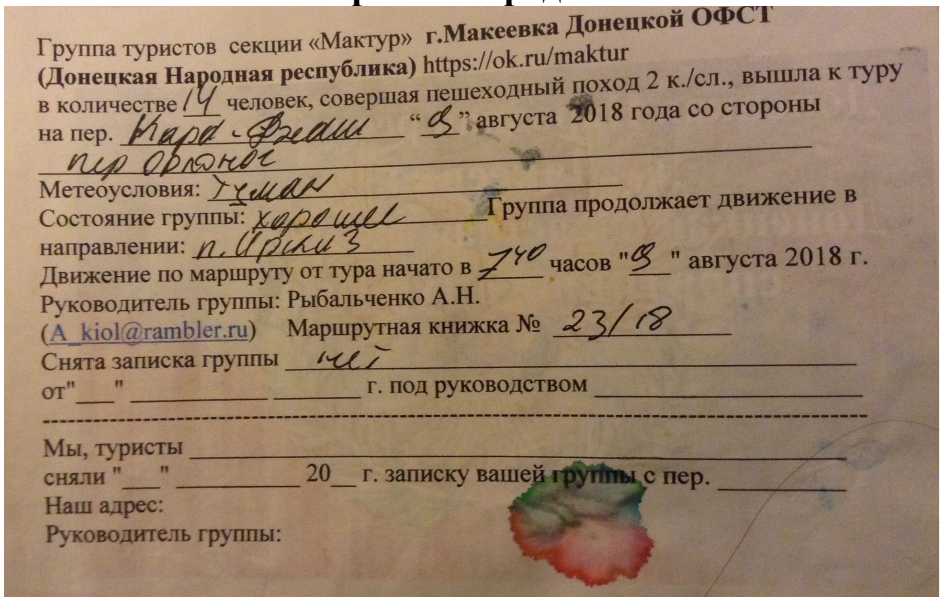

Группа туристов секции «Мактур» **г.Макеевка Донецкой ОФСТ**
(Донецкая Народная республика) https://ok.ru/maktur
в количестве 14 человек, совершая пешеходный поход 2 к./сл., вышла к туру на пер. Кара-Фиаш "8" августа 2018 года со стороны пер Орлёнок
Метеоусловия: туман
Состояние группы: хорошее Группа продолжает движение в направлении: п. Орлиз
Движение по маршруту от тура начато в 7^40 часов "8" августа 2018 г.
Руководитель группы: Рыбальченко А.Н.
(A_kiol@rambler.ru) Маршрутная книжка № 23/18
Снята записка группы ПК
от"___" _____ _____ г. под руководством _____

Мы, туристы _____
сняли "___" _____ 20__ г. записку вашей группы с пер. _____
Наш адрес:
Руководитель группы:

Перевал Кельауш

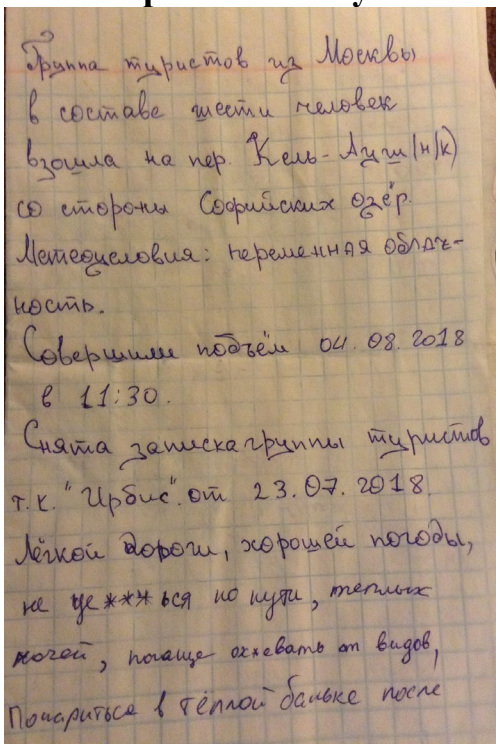

Группа туристов из Москвы в составе шести человек взошла на пер. Кель-Ауш (н/к) со стороны Софийских озёр.
Метеоусловия: переменная облачность.
Совершили подъём 04.08.2018 в 11:30.
Снята записка группы туристов т.к. "Ирбис" от 23.07.2018.
Лёгкой дороги, хорошей погоды, не ус***ься по пути, тёплых ночей, почаще охнеать от видов, Погариться в тёплой баньке после

Перевал Федосеева

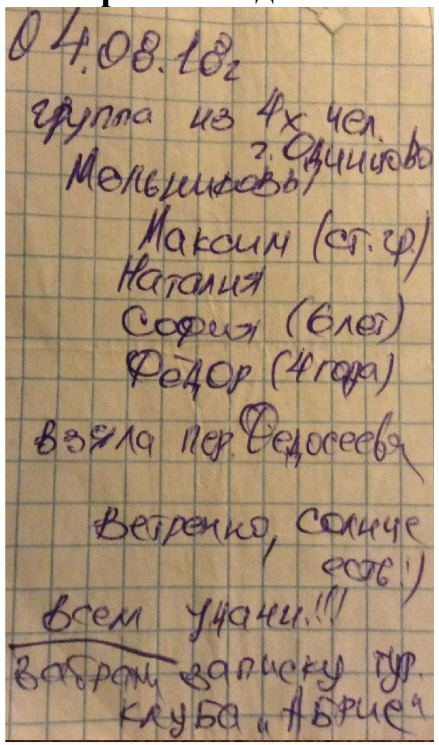

04.08.18г
группа из 4х чел.
г. Одинцово
Мельниковы
Максим (ст. ф)
Наталия
Софья (6 лет)
Федор (4 года)
взяла пер. Федосеева
Ветренко, солнце есть!)
всем удачи!!!
забрали записку тур. клуба „Ирбис"

Перевал Семнадцати Северный

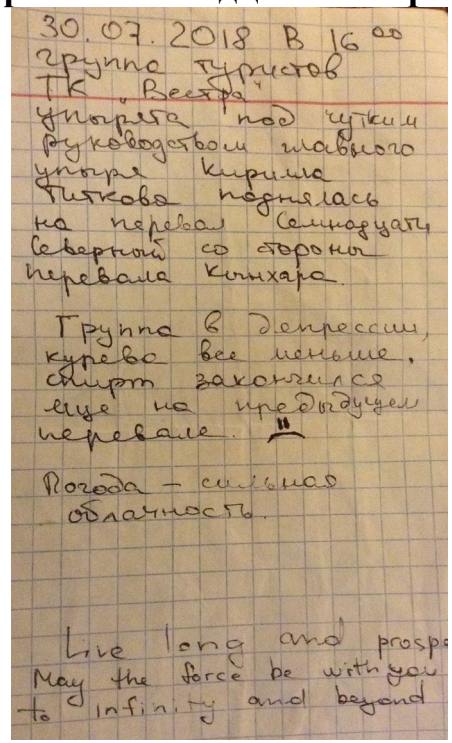

30.07.2018 в 16 00
группа туристов
ТК „Вестра"
упорята под чутким руководством главного упорята Кирилла Титкова поднялась на перевал Семнадцати Северной со стороны перевала Кинхара.

Группа в депрессии, курева все меньше, спирт закончился еще на предыдущем перевале.

Погода – сильная облачность.

Live long and prosp
May the force be with you
to infinity and beyond