

Отчет
о горном туристском походе I категории сложности
по Западному Кавказу,
совершенному группой туристов МТК «Вестра»
в период с 28 июня по 09 июля 2019 года по маршруту:

г. Москва – ст. Невинномысская - поляна Таулу – дол. Р София - Ледниковая ферма – Софийские водопады - пер. Софийское седло н.к. - хребет Чагетчат - Ледниковая ферма- р.Ак-Айры - пер. Иркиз 1А - Софийские озёра - пер. Караджаш 1А - дол. р. Псыш - дол. р. Белая - пер. Аюлю 1А – оз.Семицветное - дол. р. Большая Дукка - дол. р. Архыз – пер.Речепста 1А – оз.Голубое – оз.Кяфар - оз. Подскальное - пер. Мылгвал 1А - пер. Агур 1А – пер.Федосеева 1А – радиально в. Динника 1А – Лунная Поляна – поляна ФСТ КЧР на р. Б. Дукка – ст. Невинномысская - г. Москва



Маршрутная книжка: 1/3-114

Руководитель: Пялин Константин Александрович

e-mail: kostyanik@mail.ru

Маршрутно-квалификационная комиссия ФСТР-ОТМ рассмотрела отчет и считает,
что поход может быть зачтен всем участникам и руководителю 1 (первой) категорией сложности.

Отчет использовать в библиотеке _____

г. Москва 2019 год.

Содержание:

1. Общие сведения	3
2. График движения по маршруту	6
3. Техническое описание похода	7
3.1. Первый день	7
3.2. Второй день	7
3.3. Третий день	9
3.4. Четвертый день	14
3.5. Пятый день	15
3.6. Шестой день	16
3.7. Седьмой день	18
3.8. Восьмой день	19
3.9. Девятый день	20
3.10. Десятый день	23
4. Отчеты участников по должностям	26
5. Выводы и рекомендации	28
6. Снятые записки	30

1. Справочные сведения:

Выпускающая организация: МКК ФСТ-ОТМ

Маршрутная книжка: 1/3-114

Руководитель группы: Пялин Константин Александрович

Вид туризма: горный

Район путешествия: Карачаево-Черкесская Республика, Зеленчукский район, с. Архыз, хребты Софийский и Абишира-Ахуба

Категория сложности: 1 (первая)

Количество участников: 11(одиннадцать)

Сроки проведения: 28/06/19 -09/07/19 .

Продолжительность маршрута: 10 дней

Протяженность маршрута: 87 км (104 км с коэф. 1,2)

Регистрация в ГУ МЧС России по Карачаево- Черкесской Республике

http://09.mchs.gov.ru/helpinfo/Registraciya_turisticheskikh_grupp : 19 июня 2019, № 132

Пройдено категорийных локальных препятствий: 8 из них 7 — 1А перевалов, 1 – 1А вершина

Заявленный маршрут: г. Москва - станция Невинномысская - поляна Таулу – дол. Р София - Ледниковая ферма – пер. Софийское седло н.к. - Софийские водопады - р.Ак-Айры - пер. Иркиз 1А - Софийские озёра - пер. Караджаш 1А – в.Мингекельбаши 1А - дол. р. Псыш - дол. р. Белая - пер. Аюлю 1А – в. Тимир Кулак 1А - дол. р. большая Дукка - дол. р. Архыз – пер.Речепста 1А – в.Речепста 1А – оз.Голубое – оз. Кяфар - оз. Подскальное - пер. Мылгвал 1А - пер. Агур1А – пер.Федосеева 1А – в.Динника 1А – Лунная Поляна – поляна Таулу – станция Невинномысская - г. Москва

Запасные варианты: отказ от восхождений на вершины.

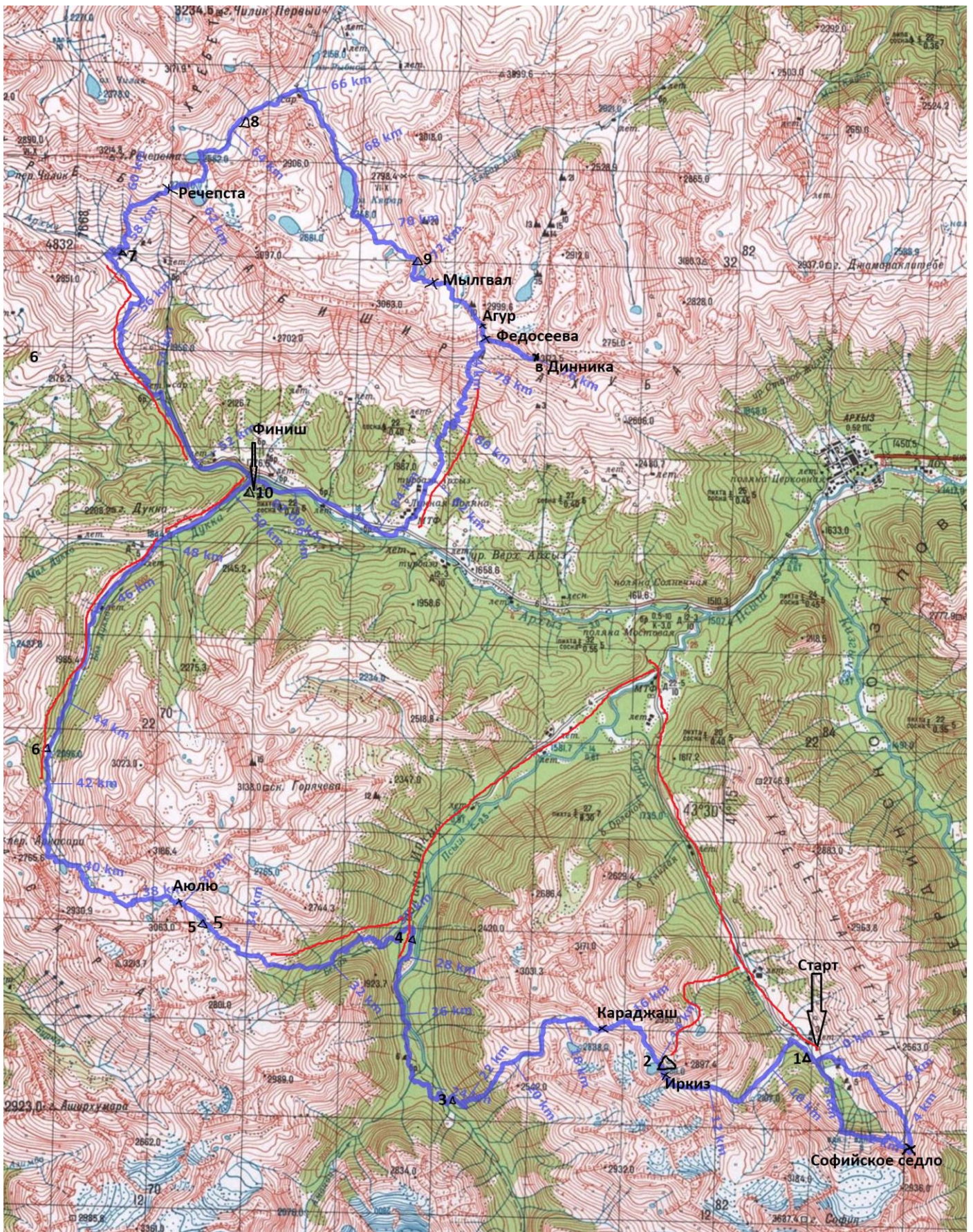
Аварийные выходы с маршрута: В случае аварийной ситуации в первой части маршрута, дол. р. София, с Софийских озер вдоль реки Кашка-Эчкичат; дол. Р. Псыш/дол. р. Белая можно вернуться на поляну Таулу, обратившись за помощью на погранзаставу на р. Псыш. С пер. Аюлю и до пер. Речепста возможен выход по рекам Большая Дукка и Архыз на строящуюся автомобильную дорогу идущую в сторону Лунной поляны и пос. Архыз.

Пройденный маршрут: г. Москва - станция Невинномысская - поляна Таулу – дол. Р София - Ледниковая ферма – Софийские водопады - пер. Софийское седло н.к. - хребет Чагетчат - Ледниковая ферма- р.Ак-Айры - пер. Иркиз 1А - Софийские озёра - пер. Караджаш 1А - дол. р. Псыш - дол. р. Белая - пер. Аюлю 1А – оз.Семицветное - дол. р. Большая Дукка - дол. р. Архыз – пер.Речепста 1А – оз.Голубое – оз.Кяфар - оз. Подскальное - пер. Мылгвал 1А - пер. Агур 1А – пер.Федосеева 1А – радиально в. Динника 1А – Лунная Поляна – поляна ФСТ КЧР на Большой Дукке- станция Невинномысская - г. Москва

Изменения в маршруте: Согласно запасным вариантам отказались от 3-х восхождений на вершины Мингекельбаши, Тимир-Кулак и Речепста из-за из-за погодных условий и состояния группы. В конце маршрута ушли на реку Большая Дукка после информации от наших участников, что поляна Таулу забита отдыхающими под завязку в выходные.

Страховка: Группа застраховалась в Согласие телефон 88007550001 84957390101. В данном районе работает вертолет.

Мобильная связь. У всех участников были мобильные телефоны. Операторы Мегафон, Теле2 была на поляне Таулу, мост на Большой Дукке, гора Пастбищная, пер Федосеева. У поста пограничников на р.Псыш Мегафон ловили только кнопочные телефоны. Билайн ловил на пер Караджаш, Речепсте, Федосеева и р. Б. Дукка. После пер. Речепста и до окончания маршрута можно связываться с базой МЧС с пер. Федосеева, где работают все мобильные операторы и радио связь.



Синим указан пройденный маршрут. Красным возможные аварийные сходы с маршрута. Цифрами обозначены дни и места ночевки. Высоты указаны согласно данным GPS Garmin 60CSx.

Состав группы:

	ФИО	Год рожд	Должность	Примечание
1	Пялин Константин Александрович	1974	Руководитель	
2	Сычев Юрий Сергеевич	1977	Медик, штурман	Сошел на р.Псыш
3	Дерябина Каринэ Игоревна	1977	Завхоз	Сошла на пер.Речепста
4	Дудинова Елизавета Леонидовна	1998	Хронометрист	
5	Зорина Ольга Николаевна	1974	Финансист Медик2	
6	Мельков Евгений Валерьевич	1972	Реммастер	Сошел на пер.Речепста
7	Панкова Мария Андреевна	1990	Участник	
8	Райкова Мария Анатольевна	1984	Завснар	
9	Смирнова Ирина Вячеславовна	1986	Метеоролог	
10	Хакимова Анастасия Батуровна	1993	Эколог	
11	Янушек Иван Андреевич	1984	Пресс-секретарь	

Общая смысловая идея похода

Основной целью было прохождение спортивного туристического горного маршрута 1 категории сложности. Район был выбран неслучайно, так как интересен для новичков и начинающих руководителей. Дает возможность для обучения и отработки навыков, полученных в ПВД и теоретических занятиях. Есть много вариантов аварийного схода, много локальных препятствий, а так же варианты хорошей акклиматизации участников.

Планировалось пройти популярным маршрутом, но в обратном направлении классического прохождения и с восхождением на вершины. На весь район похода были распечатаны карты по участкам маршрута, сделаны 2 карты А3. Использовалась программа для смартфона LocusMapFree с загруженной картой района и планируемым треком похода.

Основные мотивы:

- Решение руководства школы НУ 2019 проведение УТП в данном районе
- Знакомство группы с районом
- Доступность района для транспорта, возможность организации легкой заброски.
- Отработка навыков, полученных в горной школе на рельефе, для начального уровня
- Возможность плавной акклиматизации для тех, кто ни разу не был в горах
- Озера и водопады, как главные достопримечательности

Подготовка участников.

Подготовка участников проводилась в школах НУ и БУ 2019 МТК «Вестра». Суть подготовки заключалась в проведении еженедельных лекций и практических выходов раз в две недели для закрепления полученных теоретических навыков на травянистых склонах Московской области. Все участники прошли школьные соревнования по дисциплинам ТГТ и Кросс-поход. Количество участников 11, средний возраст 36 лет.

Заброска, выброска, пропуск:

Заброска группы осуществлялась на поезде Москва-Невинномысск №034СА, вместе со всем необходимым для всего похода снаряжением и питанием. Билеты на поезд покупали за месяц, средняя цена билета туда и обратно на участника составила 7500 руб. В Архыз добирались на форде, водитель Богдан 89283220323 89899721001, цена была самая адекватная 20000 рублей в оба конца. По дороге на поляну заехали в ПСО Архыз для отметки о начале маршрута, по совету МЧС КЧР. За 10 дней до начала похода регистрация в МЧС проходила по новым правилам – через сайт и заняла не более 30 мин. Пропуск на группу в приграничную зону Архыза заказали в мае через сайт пограничников и документы получили по почте. На поляне Таулу у знакомой оставили поездные вещи и заброску на второй этап похода. Муж хозяйки организовал трансфер до Ледниковой фермы на двух

УАЗ с прицепом. Заброску нам привезли к р.Белая (у погранзаставы) к 01/07/19, о чем договорились сразу. Выброска осуществлялась на форде Богдана и поездом Невинномысск –Москва № 003 СА.

2. График движения по маршруту

Даты	Дни пути	Участки маршрута	Км	Способы передвижения	Δh
26/06/19	-	г.Москва - ст. Невинномысская		поезд	
28/06/19	-	ст. Невинномысская - пол. Таулу		авто	
28/06/19	1	пол. Таулу1500 – Ледниковая ферма (кафе «У белочки») 2000	10 в зачет 0	авто	+500
28/06/19	1	кафе «У белочки» 2000 - Софийские вдп. - пер. Софийское Седло 2558 – хребет Чагетчат 2635 -дол. р. Ак-Айры 2000	8,3	пешком	+792 -792
29/06/19	2	дол.р.Ак-айры 2000 – Иркиз 2880 – Софийские озера -2800	5,2	пешком	+911 -80
30/06/19	3	Софийские оз 2800 – пер Караджаш 3024 – р.Псыш 1740	9,1	пешком	+268 - 1340
01/07/19	4	р.Псыш 1740 – слияние рек Белая и Псыш 1650	5,7	пешком	+43 -133
02/07/19	5	р.Белая 1650 – озБелореченское 2750	6,7	пешком	+1185 -92
03/07/19	6	озБелореченское 2750 - пер Аюлю 2890 - Оз.Семицветное 2400 – р.Бол. Дукка 2000	8,3	пешком	+124 -819
04/07/19	7	р.Бол. Дукка 2000 -слияние р.Б.Дукка и р.Архыз 1750 – г.Пастбищная 2430 – р.Архыз (под пер Речепста) 2260	15,3	пешком	+714 -497
05/07/19	8	р.Архыз (под пер Речепста) 2260 - пер Речепста 2892 – оз Голубое 2580 - р.Кызылчук 2300	6,2	пешком	+613 -599
06/07/19	8	р.Кызылчук 2300-- слияние с р Кяфар 2170–озКяфар–озПодскальное 2700	6,6	пешком	+562 -120
07/07/19	9	озПодскальное 2700 – пер Мылгвал 2848 – пер Агур 2980 – пер Федосеева 2987 – в.Динника 3173 - Лунная долина 1650– поляна ФСТ КЧР на р.Б.Дукка 1750	15,5 14,3 в зачет	пешком	+679 -1623
08/07/19	0	Резервный день			
09/07/19	10	поляна ФСТ КЧР на р.Б.Дукка 1750 - ст. Невинномысская		Авто	
09/07/19	10	ст. Невинномысская – г.Москва		поезд	

Общая протяженность маршрута 87 км в зачет 85,8 км

Максимальная высота: 3153 м (вер. Динника), высота ночевки 2800 м (Софийские Озера)

Перепад высот: +6391 м, -6095м

3. Техническое описание похода

Начало. Невинномысск 4 утра. На вокзале перепаковали вещи, раскидали газ и еду. Изучили сайты с погодой. Девушки выбирали что брать/не брать между купальниками и теплыми вещами. Сидим, ждем еще двух участников, которые нас догоняют. Кофе не помогает, все хотят спать. Трансфер в 5 утра грузимся. В 11-00 прибыли на поляну до деревянного моста через Псыш, где стоят разные кафешки. Поели в кафе «У Арюзат», вся «Вестра» ей знакома, оставляем вещи и заброску. Сразу грузимся в УАЗики и катим вверх к Ледниковой ферме. В 12-30 переходим через реку София и останавливаемся урядом с кафе «У белочки».

3.1 28/06/19 1 день. Кафе «У белочки» - Софийские вдп. - пер. Софийское Седло – хребет Чагетчат - дол. р. Ак-Айры. Пройдено 8,3 км ЧХВ 4-25. 13-00 Спросив разрешение, оставляем на крыльце рюкзаки, уходим на радиальное акклиматизационное кольцо на пер. Софийское Седло н/к. С собой трекинговые палки, личные вещи и фляга. Не переходя реку идем вверх по течению по



Фото 1

маркированной тропе на юг по левому орографическому берегу. Периодически встречаются отдыхающие. На подходе к водопаду удивило большое количество снега. Сделали фотографии на водопадах и ушли в сторону седла на юго-восток по тропе. Параллельно с нами идет группа из Ставрополя. Читал во многих отчетах, что там сыпит – такого не было. Очень много ручьев. Последний был широк и полноводен. Хорошая тренировка брода пока нет рюкзака, как правильно ставить ногу и работа с балансом. В итоге ноги промочила половина группы. На снежнике отработали на практике страховку палками (фото 1). Снег очень плотный. Вышли к кулуару. Он весь в снегу. Спустились около 100 м к скальнику и траверсом перешли склон, т.к. была вероятность снежных мостов и проталин.

Склон перевала травянистый 15°, подъем не сложный вдоль снега, самостраховка палками. Высота 2640 м. Тур расположен под железной табличкой (фото 2).



фото 2

Спуск обратно по раскисшему склону и снегу, решили поменять на тропу по хребту Чагет-Чат, которая ведет на север. С хребта открывается красивый вид на ледник и водопады. Вернулись к кафе в 18-00. Забрали рюкзаки и отошли от кафе 300 метров вниз по течению и на левом берегу ставим лагерь.

Переменный дождь всю дорогу.

С начала ужин и в 21-00 отбой.

3.2 29/06/19. 2 день. дол.р.Ак-айры – подъем на пер. Иркиз 2880 – спуск к Софийским озерам.

Пройдено 5,2 км ЧХВ 6 ч

Общий подъем в 8-00, но все поднялись в 7-00. Вышли в 9-45 вниз по течению по левой орографической стороне. Начался дождь.

Подошли к мосту через р.Софию, но он оказался не приспособлен для переправы, т.к. размыло все вокруг него. Ушли вверх по р.Ак-Айра метров 100, где была бревенчатая переправа. Но мост тоже побил жизнью (фото 3)



фото 3 переправа через р.Ак-Айра

Тропа идет вверх вдоль р. Ак-Айра. Дождь. Шли не спеша, в режиме 30 минут движение 15 минут привал (далее по тексту 30/15). Слева по ходу движения любовались водопадами. Тропа не теряется, есть таблички от Русгидро с описанием местности. В 14-15 подошли под перевал Иркиз 1А (фото 4) и



фото 4 п од пер. Иркиз

собрать для первого общего фото на первом категорийном перевале (фото 5). Перевал скально-осыпной, перевальная седловина узкая, мест под палатки нет, пройден с юга на север, высота 2863 м, N43 26.904 E41 13.946.

От былой славы осталось одно бревно.

10-05 началась переправа в 10-20 закончили.

и встали в стороне, пропускаем вниз группу из Ставрополя. Высота 2670 м. Ощутимо похолодало. Плотной группой начали подъем. Перед перевальным взлетом тропа идет по осыпи, местами слежавшаяся. Путь поднимается вверх серпантином, можно выбирать разные маршруты, встречаются скальные выходы, по бокам трава. Склон 25` местами 35`. В 15-20 вышли на перевал и сразу нашли тур, сняли записку группы Панковой Н. «Вестра» от 27/06/19. Так все удивились заснеженному пейзажу, что не удалось народ



г. Пештера

фото 5 с перевала Иркиз в сторону Софийских озер

15-25 Вниз по склону видна тропа по снежнику, припорошенная снегом. Склон около 30° с выполаживанием. (фото 6). Беря



фото 6 Фото спуска и место стоянки

во внимание малый опыт группы, принято решение организовать перильную страховку. Мест для организации станции много. Использовали петлю 220 см и карабин. Ходовой конец перил закрепили на снежном кресте из трекпалок, на котором стоял лидер. Спустились за 1 час. Руководитель снял станцию и на личной технике ушел вниз.

16-25 ставим лагерь у большого камня. Уместили 4 палатки. Там же сделали кухню и натянули тент. Дежурные готовят обед. Большая часть участников залезла в палатки и отдыхают.

В 17-45 погода улучшилась – перестал идти дождь. 20-00 готовим ужин, а термометр показывает +3. Поели и легли

спать под кружащиеся снежинки. Снег шел до 2 ночи.

3.3 30/06/19 3 день. Софийские оз – подъем на пер Караджаш – спуск к р.Псыш Пройдено 9,1 км. ЧХВ 7,5 ч

6-00 Общий подъем. Кругом красота, белым бело и даже палатки белые, а самое главное нас обогревает солнце. Собираемся, сушим вещи и готовим завтрак. Мимо прошли группа из Севастополя 3 человека и на радость женской половины батальон десантников в сторону перевала Иркиз 1А.

В 8-30 вышли из лагеря и по протоптанной тропе идем в сторону пер. Кель-ауш и



фото 7 вид со стороны Пештеры на Софийские озера и пер. Иркиз

г. Пештера (фото 7). Фотография сделана с места возможного лагеря под 2-3 палатки. После перевала Кель-Ауш уходим на северо-запад. Сама тропа уходит к озеру Верхняя запятая. Мы же сворачиваем на лево на запад, к пер. Караджаш 1А. По тропе к перевалу, есть места под палатки, достаточно удобные и просторные, только рядом нет водоемов, но есть много снега. Облачно. 10-00 подошли под перевал (фото 8). Надеваем обвязки. С места привала видно множество следов на снегу, идущие со стороны склона. Начался снег. Движение плотной группой. Подошли по снегу к скально-осыпному склону и по тропе, стараясь не ронять камни на соседа набираем высоту. Перешли снежник и пошли в лоб. Самостраховка палками. Через 30 метров уперлись в скальные выступы.



фото 8 вид на перевал Караджаш со стороны оз Верхняя Запятая

С поддержкой друг друга на сложных участках, а где и свободным лазанием, есть 2 крутых небольших участка, поднялись под каменную гряду и траверсом вправо безопасно вышли на перевал (фото 9).



фото 9 пер Караджаш

В 11-40 сняли записку ТК «Крокус», которая достала из тура записку группы из Краснодара. Информация о группе ТК «Крокус» утеряна, т.к. записка была плохо упакована и мокрая замерзла.

Перевал скально-осыпной, есть снежники высота 3009 м. Препятствие проходит на личной технике, самостраховка палками. Обвязки не пригодились. Склон местами крутизной до 40°. N43 27.432 E41 13.023. Тур в зоне видимости. Ниже в сторону р.Псыш хорошее плато для ночевки, но воды нет.

Усилился ветер и пошел мокрый снег. Всем сразу захотелось вниз. Группа уговорилась на пару фото (фото 10). В такую погоду пришлось отказаться от радиального выхода на г. Мингекельбаши.



фото 10 пер Караджа. Вид в сторону дол р. Архыз

Есть общий подъем настроения и ликование группы от восхождения. Из воспоминания участника: «-из положительных моментов для меня стали перевалы Иркиз и Караджаш – именно они запомнились и вызвали не негатив из-за погоды и снега, а наоборот – это то, что мотивировало идти дальше, проверяя себя на прочность»

В 11-50 начали спуск с перевала в сторону долины р.Псыш (фото 11).



Фото 11

Вид и маршрут с перевала в сторону р. Псыш

В 12-30 вышли на поляну. Высота 2730 м. Очень хорошее место под стоянку, из камней сделана ветрозащита под горелки. Самое время обедать. Воду набирали из ручья вытекающего из снежника. Грустно, так как должны быть озера, но они все закрыты льдом и снегом. Зато обед удался на славу и в ход пошла перевальная шоколадка. 13-25 уходим.



Спускаемся вдоль ручья по левой орографической стороне (фото 12). Внизу на месте слияния с другим ручьем есть удобный брод. Погода балует.

фото 12 вид в сторону р. Псыш

На всем пути очень много мест под удобные стоянки. Вскоре вышли на озеро с островами (фото 13). Высота 2550 м. Оно без снега и льда! Захотелось умыться и остаться. Место для лагеря есть. Виды прекрасные, если облака разогнать.



Фото 13 вид на озеро с островами

После озера начинается лето, трава и цветочки, видны деревья. Здесь есть два пути - вдоль ручья и по верху. Идем по верхней тропе. Нижний путь хорошо просматривается и заметен в траве. Всю дорогу шел и думал, что наверное нижний путь легче и быстрее. Обе тропы сходятся в одном месте. В 15-25 привал у первой сосны. Есть костровище и пару бревен. Собираемся группой.



фото 14 спуск к реке Псыш

Дальше петляющая тропа в лесу (фото 14). В Москве многие предупреждали, о плохом спуске во влажную погоду. Тропа каменистая и местами земля с травой и уходит круто вниз, сброс около 500 метров. В целом трудностей со спуском не испытали. Только заныли колени. Всего три привала, так как остановится мест мало, а сидеть друг над другом и сыпать булыжники не хотелось.

В 18-10, перейдя ручей по бревну, пришли в уютный домик «Лесорубов». В избе есть печка, лежанка и стол с лавками. Все посетители следят за чистотой и порядком в доме. На нарах смело разместилась вся группа. Сделана разведка на предмет переправы через реку. Прошлогодний

«мост», который был выше по течению смыло. Ниже по течению в 200 м от дома обнаружили березу через реку и еще ниже хорошее место для брода. За ужином решено было бродить реку, а не корячиться на березе. К ужину приятным сюрпризом стал торт от Маши завснара. В 21-40 отбой.

3.4 01/07/19 4 день. р.Псыш от домика «Лесника» – брод - слияние рек Белая и Псыш 1650 Пройдено 5,7 км, ЧХВ 2,33 часа. Общий подъем в 4 утра без завтрака, быстро собираемся и идем бродить.



фото 15 Брод р.Псыш

Солнце всходит. В 5-16 подошли к броду. N43 26.712` E041 10.429` (фото 15). Река в этом месте разливается на два русла и течение ослабевает. Удобный вход и выход. Переходим реку по 2-3 человека в бродовой обуви. Вода в глубоком месте по колено рослому мужчине. Уровень воды спал на 30-40 % по сравнению с 18-00 предыдущего дня. Перешли быстро, за 20 минут и разожгли костер. Делаем завтрак. Сохнем и греемся. Радует солнце, которое к нам пришло в 6-45.

8-25 Далее идем по коровьей тропе к заброшенной дороге и сворачиваем в сторону р. Аманауз. В 8-50 реку переходим по хорошему мосту N43 26.890 E41 10.045 без приключений, не считая коровы, которую приняли за медведя начинающие туристы. Тепло, раздеваемся. После р. Аманауз начинается хорошая тропа вниз по течению р. Псыш. Разглядели большой останец с памятными табличками. Через ручьи на пути есть стационарные бревна и даже мостки. Тропа одна и идти по ней легко и приятно. Направляемся в сторону погранзаставы.



фото 16 разрушенный мост р Псыш

Увидели мимоходом старый мост (фото 16). Вскоре мы доходим до первых признаков погранзоны - закрытые ворота и забор, которые просто обойти. Далее тропа, снова уходит в лес и выныривает на хорошую дорогу, выводящую к вертолетной площадке и в 10-00 подходим к погранзаставе. У нас проверили документы, сверили их с пропуском. Рассказали, где можно поймать связь, но ловят только кнопочные телефоны

11-00 на Y-образном перекрестке уходим на право и находим большую стоянку на р. Псыш. Вода в реке прибывает. Сушим палатки, вещи, стираемся и моемся. Полудневку заслужили. Ждем заброску. К сожалению, Юра Сычев нас покидает из-за болей в спине. Он уезжает на машине, которая привезла нам заброску. Он решает ехать сразу в Москву. В МКК о сходе не сообщили. Вечером распределяем продукты и снаряжение. Костер, ужин и 21-00 отбой.

3.5 02/07/19 5 день. р.Белая – подъем к оз. Белореченское Пройдено 6,7 км, ЧХВ 6,38 ч

Подъем в 6-00. В 7 завтрак долгие сборы, просушиваем палатки, т.к. очень влажно. В 9-00 выходим на маршрут. С дороги свернули на тропу к р.Белая и через 5 минут вышли на шикарную поляну. Табличка гласит, что сия поляна предназначена для детского лагеря. С 9-15 до 9-25 переправа через р.Белая по бревнам. В 9-30 поднялись к водопадам и до 10-00 делали фотографии. Дальше есть несколько вариантов продолжения маршрута: а) подняться выше вдоль большого водопада и уйти по крутой тропе вверх (но она теряется и не понятно куда идти) б) спуститься и выйти на хорошую тропу в) траверс склона по тропинке. Выбрал третий вариант, но через 15 минут тропка потерялась. В 10-25 вышли на хорошую тропу и продолжили движение вверх. Подъем 15-25` и идет зиг-загом. Потом выходит на траверс склона. Надо быть внимательным и следить за тропой, которая периодически теряется за поваленными деревьями и в кустах. Идем по графику 40/15. 11-30 вышли к чистой реке, набираем воду. К 13-00 с тремя привалами вышли на роскошное место для обеда. Мимо проходит группа из МФТИ г.Долгопрудный. В 14-30 идем дальше, через пастбищные поляны, маневрируя между навозом. Набрал ещё 100 м по вертикали и после двух привалов подошли под взлет к озеру. Стоянки хорошие, вода есть.



фото 17

Здесь начинается подъем по тропе к оз. Белореченское (фото 17), Высота 2460 м. Подъем идет по крутой старой морене. Подъем технической сложности не представляет и идет по набитой тропе в основном по травянисто-осыпному склону, крутизна местами до 20`.

18-34 группа поднялась к оз. Белореченское высота - 2750 м. Очень хорошо просматривается подъем на перевал Аюлю (фото 18). Озеро во льду, кругом снег, на небольшом пятаке без снега поставили палатки. Козлы были не рады нашему приходу.



фото 18 Оз. Белореческое и пер. Аюлю

19-30 готовим ужин. Состояние группы удовлетворительное.. Рядом ставят лагерь ребята из МФТИ. С руководителем коллег обсудили план подъема утром на перевал. На всякий случай посчитали снаряжение и опытных участников.

3.6 03/07/19 6 день. Оз.Белореченское - подъем на пер Аюлю 2890 – оз.Семицветное – р.Бол. Дукка
Пройдено 8.3 км. ЧХВ 6 ч

Завтрак в 5-15 был готов. Бодрый подъем, сразу надеваем обвязки и выдвигаемся в путь вместе с группой МФТИ, обсуждая заснеженный пер. Аюлю 1А.



склон пер. Аюлю

фото 19 вид с подъема на пер Аюлю на оз Белореческое

За час подошли под перевал и в 8-25 две Маши (школа БУ) ушли вперед для тропежки, снег твердый, еще не раскис (фото 19). В 8-40 вышли на перевал. Обвязки не пригодились. Делаем кучу фотографий на перевале и общее ликование с коллегами из МФТИ. Вокруг красота (фото 20).

Снимаем записку ТК МФТИ, они пришли раньше нас. Тур обозначен. Перевал скально-снежный, подъем на личной технике уклон 20-30°. Самостраховка палками, высота 2861 м. N43 28.888 E41 06.287. Седло широкое и ниже есть места для палаток у озера.



фото 20 Совместная фотография с ТК МФТИ
пер Аюлю с видом на вер. Тимир-Кулак



фото 21 вид с пер Аюлю в сторону безымянного озера

Путь вниз совершали, обходя озеро с права (фото 21). Тропы не было видно, но склоны пологие и идти было не сложно. Вскоре вышли на тропу, обозначенную турами.

Вниз шли в графике 60/10.

Прошли еще пару озер. И начали движение на север.

Из воспоминаний участника: «- Что понравилось? – Там красиво. Очень.»

В 13-20 подошли к озеру Семицветное и устроились на обед. Высота 2550 м. Виды восхитительные. Солнце нас прогрело и начало жарить. Сушимся. Мы снимаемся и идем

вниз в 15-20. Обходим озеро справа и переходим ручей, который станет рекой Большая Дукка.




фото 22 Спуск от оз Семицветное

Дальше траверс по снежнику (фото 22) до зарослей мелких кустов и по еле видимой тропинке, а иногда по снегу движемся вниз. Спуск простейший, травянисто-осыпной склон локальной крутизной до 20°. После камней начинаем спуск по тропе вдоль ручья по орографически левому берегу на север. Есть путь по правому берегу, но он гораздо трудоемкий. Советую переходить реку сразу за озером. График движения 60/10. За два перехода нашли поляну, которая находится в часе от небольшого водопада. В 17-20 ставим лагерь. Но места под палатки приходится выбирать из-за навоза вокруг. Можно разжечь костер. Ужин 20-00 и сразу отбой.

3.7 04/07/19 7 день *р.Бол. Дукка –спуск к слиянию р.Б.Дукка и р.Архыз – подъем г.Пастбищная – спуск к р.Архыз (под пер Речепста) Пройдено 15,3 км ЧХВ 7 часов*

Подъем в 7-00. Утро радует завтраком и хорошей погодой. Загораем. Все палатки и вещи влажные. 9-30 уходим на север, почти к цивилизации. Тропа несколько раз пересекает ручьи, которые переходятся по камешкам не замочив ноги. Постепенно направление тропы меняется на северо-восток. В 10-00 встречаем детскую группу из ТК «Ежики» и много отдыхающих, которые изъявили желание посмотреть на озеро Семицветное. Вскоре тропа переходит в грунтовую дорогу, высота 1980 м. В 10-48 группа проходит водозабор, огороженный забором. Переходим мост через Малую Дукка и любуемся на слияние рек. Идем вниз по течению по гравийной дороге по левому берегу. В 11-45 встали на поляне ФСТ КЧР. Сторожа любезно разрешили пользоваться столами и оставить у себя вещи, которые многие несли напрасно. Появилась связь. Обедаем долго и размеренно.


В 14-30 уходим дальше на маршрут через мост и по асфальтированной строящейся автодороге на северо-запад. Дорога проложена до г. Пастбищная (фото 23). У подножия стоят вагончики и строительная техника. По пути родников и чистых рек нет, поэтому воду надо набирать заранее из



Хребет Абишир-Ахуба

Фото 23 дорога к г Пастбищная долина реки Архыз

Дукки. Идти час. В 15-30 начинается сильный дождь, переходящий в град. Пережидаем под тентом. В 16-15 подошли к хорошей дороге на г. Пастбищная и мимо нас лихо пронесся вверх внедорожник. Подъем долгий и нудный 20-30`. Идем уже в привычном графике 40/15. Жарко. Встречаются ручьи, но вода мутная и выше на склоне видно стадо. Группа растянулась. Появился 4G Мегафон. Все общаются и ловят сообщения. 19-07 вышли в верхнюю точку пути на склоне горы Пастбищная (фото 24). Ждем всех и начинаем спуск к р.Архыз. Ниже по склону видна тропа, по которой можно было срезать и не набирать высоту.



Пер Речепста

фото 24 дорога по склону г.Пастбищная в сторону г.Речепста

19-28 уперлись в шлагбаум и знак «Частная собственность». Через 400 метров стали спускаться к р.Архыз. (фото 25). Бродим реку. И ищем место для лагеря. 20-30 ставим лагерь на склоне Речепсты. Не удобная площадка (склон, навоз), но выбирать уже не приходится. Ужин и 23-00 отбой.




фото 25 спуск к р.Архыз с г.Пастбищная. Подъем на перевал Речепста

Фото 25 желтым цветом обозначен путь предыдущего дня и красным стоянка. Высота 2261 м. Зеленым указан наш подъем в сторону пер. Речепста.

3.8 05/07/19 8 день. р.Архыз (под пер Речепста) – подъем на пер Речепста – спуск оз Голубое - р.Кызылчук Пройдено 6,2 км ЧХВ 5,23 ч

Общий подъем в 5 утра. Завтрак. Группа разделяется. Женя Мельков и Каринэ Дерябина сходят из-за мозолей и усталости. Они воспользовались аварийным спуском, дошли до дороги и поймали машину. Ждали нас в пос. Архыз. МКК не сообщили о сходе участников. Перекидываем снаряжение и выходим в 7-00 вверх по слабо выраженной тропе.

Со склона г. Пастбищная было видно тропу на пер. Речепста 1А, но вот где она начинается не нашли. Идем в лоб. Подъем по травянистому склону 20°-35°. (фото 26). Идет легко, как по ступенькам. Можно идти траверсом переходя с одной овечьей тропы на другую. Набираем высоту в режиме 40/15.

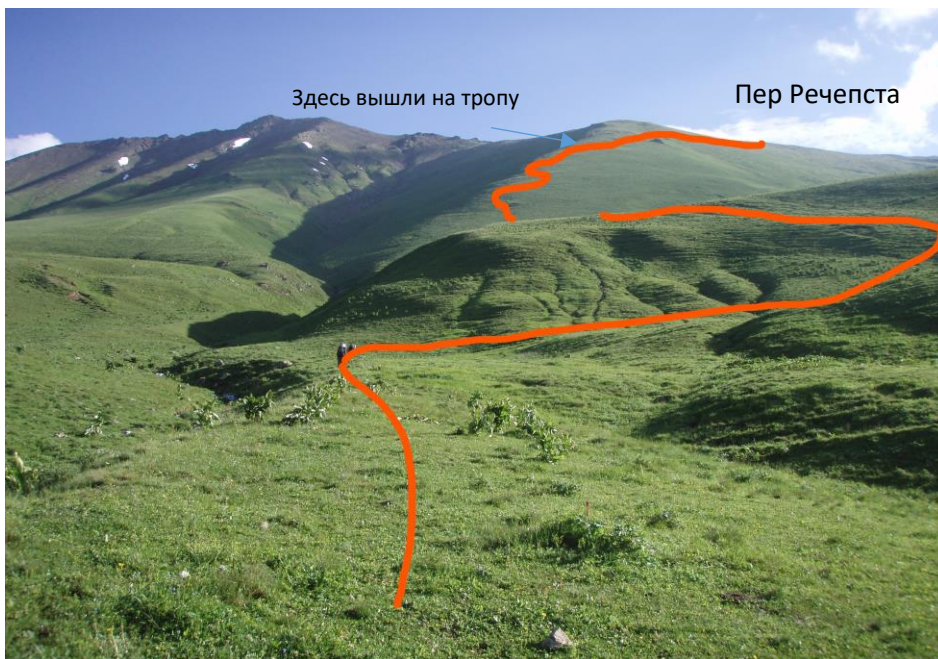


фото 26 подъем на пер Речепста со ст р.Архыз

В 9-00 вышли на тропу высота, которая уходит траверсом вправо. Вниз тропу не удалось отследить.

В 10-15 поднялись на перевал, общее время составило 3 часа с места ночевки. Погода портится. С противоположной стороны пытаются перевалить облака и путь на спуск не виден. Сам перевал скально-осыпной, высота 2883 м. N 43 36.914 E 41 06.080. Тур виден. Широкое седло позволит поставить лагерь, но до воды далеко. (фото 27). Технически перевал не сложный. Спуск с него тоже не составил труда, хотя местами лежит снег

Оставляем записку и фотографируемся. Погода быстро портится, отказываемся от восхождения на в.Речепста.

Из воспоминаний участника: «-Положительного было больше. На удивление гора Пастбищная, наш скотопрогон наверх 😊. Это моя личная маленькая победа) и после Речепсты все дни положительные.»



Фото 27 спуск с пер Речепста

В 10-40 обходим снежник и уходим в облако. С права еле видно озеро Перевальное и заснеженная стена над ним. Завораживающее зрелище. Двигаемся к нему и через несколько минут находим тропу и двигаемся вниз в сторону озера Голубое



фото 28 вид на спуск и оз.Голубое

Спуск не сложный, местами склон 20°. Идем группой, не растягиваемся. В 11-30 выходим к обрыву с прекрасным видом на ущелье (фото 28). Начал моросить дождик. Спуск немного усложнился из-за мокрых камней. В 12-00 вышли к озеру Голубое, по которому плавают льдины. Здесь прекрасная стоянка и мы останавливаемся на обед. Начинается сильный дождь, который переждали под тентом от палатки. В 14-10 уходим дальше вниз по намопанной тропе в сторону оз. Рыбное с права от ручья. Через час встали на хорошую стоянку, высота 2283 м. Решили не идти до оз. Рыбное, т.к. встречная группа рассказала о пасущемся стаде. 19-30 ужин. Отдых и в 21-30 отбой.



фото 28 слияние рек Кяфар и Кызылчук

3.9 06/07/19 9 день р.Кызылчук -- спуск к слиянию с р Кяфар -- подъем к оз.Кяфар -- подъем к оз Подскальное
Пройдено 6,6 км ЧХВ 3,36.

Подъем в 5 утра. Погода хорошая. Собираемся и в 7 утра идем вниз на северо-восток в сторону оз.Рыбное. Через 30 минут выходим на слияние рек.

Поворачиваем вверх к озеру Кяфар по одноименной реке по левому орографическому берегу (фото 28).




фото 29 брод через р.Кяфар вид в сторону озера Кяфар

40 минут шли до брода. Тропа ярко выражена и проходит через болото.

Брод переходили в бродовой обуви, вода не высокая и течение спокойное. N 43 37.674 E 41 08.662 (фото 29). Переходили по одному. В 9-00 ушли от брода вверх по течению. В 9-20 вышли к оз. Кяфар. После привала выдвинулись по левому берегу озера и встретили группу из Могилева ТК «Пилигрим».

Прошли до стоянки.

Высота 2354 м. После короткого привала начали подъем по тропе к оз.Провальное. Чуть позже увидел тропу слева, которая режет склон и подняться/спуститься можно быстрее. Мы же стартовали вверх от стоянки на озере (фото 30)



фото 30 вид на оз Кяфар со стороны оз Провальное

Из воспоминаний участника: «- Я теперь пересмотрел свои взгляды и отношение к горникам и альпинистам.»



фото 31 оз Провальное




фото 31-1 оз Подскальное и пер Мылгвал



фото 31-2 снежные занятия

За два перехода по несложному склону в 11-20 подошли к озеру Провальное, отдохнули, и пошли с набором высоты к озеру Подскальное (фото 31).

По ходу движения есть хорошее место для стоянки.

В 12-00 подошли под перевал. Стоянка у заснеженного озера. Ставим лагерь и готовим обед. Увидели, как спускается группа из ТК «Клуб приключений», путь обозначен красным цветом (фото 31-1). Этот вариант не понравился. Спуск идет по осыпному склону и крутому снежнику, а сверху на склоне замечены козлы. Но во многих отчетах, где нет снега на перевале, путь этот указан как основной. Позже провели разведку альтернативного подъема (фото 31-1

зеленый путь). Решено было идти по зеленому варианту. Отдохнули, а после провели снежные занятия (фото 31-2). Ужин и отбой в 21-00.



фото 32 оз Подскальное и путь на перевал Мылгвал

3.10 07/07/19 10 день оз.Подскальное – подъем на пер Мылгвал – пер Агур – пер Федосеева – в.Динника - Лунная долина – поляна ФСТ КЧР на р.Б.Дукка Пройдено 15,5 км ЧХВ 11 часов. Общий подъем в 5 утра. Сегодня долгий путь. Холодно. Тенты замерзли за ночь и озеро поддернулось ледком. Вышли, по правой стороне обходя озеро, на бараньи лбы (фото 32). Тропа обозначена турами, но пару раз теряется в снегу. Выходы тропы из под снежника видны. Склон каменистый, местами порос травой, встречаются небольшие осыпи. Идем плотной группой. Самостраховка палками. По полке доходим до пер. Мылгвал 1А. На возвышении есть тур. Сам перевал широкий, травянисто-осыпной. На перевале лежит местами снег. Места под палатки есть.

Высота 2824 м. N43 35.873 E41 10.371




фото 33 Вид с пер Мылгвал в сторону пер Агур

Перевалили и увидели другой мир. Это надо видеть - безжизненное пространство, окруженное вокруг горами (фото 33). Спуск с перевала по снежнику около 30-40 метров. Снег плотный, идти комфортно. Внизу замерзшее небольшое озеро. Места для палаток есть, их мало, многие обозначены камнями. Мы же идем дальше к отрогу с перевалами Агур. Нам нужен пер. Агур 1А (Агур южный во многих отчетах), быстро и легко пересекаем плато на юго-восток. Высота 2800 м. Тропа читаема, с нее видно большое озеро внизу.



фото 34 со стороны пер Мылгвал в сторону пер Агур

После привала у подножья горы, начали восхождение. Пара снежников и выходим на сыпучу. Собираемся плотной группой. На перевал поднялись за 45 минут от места привала в 9-15 (фото 34). Делали ставки сколько по времени у нас это займет. Отдыхаем и оставляем записку.

Из воспоминаний участника: «- И еще, незабываемое чувство - это когда ты снимаешь перевальную записку, первую в своей жизни, которую кто-то спрятал так хорошо, что сначала ищешь ее под грудой камней, затем достаешь из маленькой баночки заклеенной, так чтобы ни капли туда не попало... И вот наконец в руках у тебя оказывается, та самая маленькая заветная записка сложенная раз десять, что бы уместилась в маленькую баночку. Развернув ее гордо читаешь, какая группа оставила ее, в каком количестве и какая погода у них была.»



Тур находится с левой стороны. Сам перевал узкий, характер скально-осыпной и зажат между двух скальников, высота 2985 м. N 43 35.407 E 41 11.135 (фото 34-1). Чтобы поставить рюкзак приходится искать место.

С перевала видно вершину Динника и пер. Федосеева. Тропа на перевал закрыта снегом.

фото 34-1 перевал Агур



фото 35 вид на пер Агур с пер Федосеева

Идти дальше надо вдоль хребта 10 метров по чуть видной тропе справа и потом переваливать на сторону к пер. Федосеева. Небольшой траверс склона вдоль скальника и выходим на снежник. Траверс 50 метров и встаем на осыпную тропу. Подъем не сложный (фото 35). По традиции ждем, что скажут в телефоне на перевальном туре. Появилась мобильная связь. Время 10-00. Со стороны пер Агур 1А подъем на пер Федосеева 1А не составил особого труда, кроме снежника. Перевал скально-осыпной, седло широкое, ветренно. Есть места под палатки, но воды нет. Высота 3020 м. N 43 35.262 E 41 11.183



фото 36 вер Динника

Трое остаются отдыхать, а 5 человек уходят на радиальное восхождение на красивую вершину Динника. Путь обозначен турами, он скально-осыпной и траверсом склона идет на восток. На самую вершину тропа идет по мелкой осыпи 30-40` с юга и легко достижим, а север обрывается примерно стометровым скальным обрывом.

С вершины открываются замечательные виды на главный Кавказский хребет высота 3168 м (по отчетам 3173) N 43 35.039 E 41 11.958 (фото 36). Сама вершина готова принять от силы 8-10 человек. Спуск проходится в тесной компании. Камни из-под ног рвутся в бой. Радиальный выход занял 2,5 часа. Забираем рюкзаки, отдыхающих участников и решаем без обеда идти вниз.

Там нас ждут двое выздоравливающих и один запасной день. Спуск с перевала хорошо виден и не сложен (фото 37). Самостраховка палками.



Фото 37 Вид на перевал со стороны Лунной поляны.

На нижней террасе перешли снежник и вышли на тропу, которая идет к ручью. Обходим оползень.



фото 38 вид с Лунной Поляны на пер Федосеева в облаках и спуск с него

Спуск идет по скально-травянистому склону. Подошли к ручью. Идем плотной группой, собираясь на безопасных участках, так как камни летят от малейшего шороха. Спуск 25', местами до 30', около 100 метров, потом идет выполаживание. Видно деревья и грейдер, выводящий на трассу. Сама тропа теряется на склоне в пастбищных тропах. Идем по треку и ура! Нашли тропу уже ближе к лесу. По ней двигаемся дальше в сторону грейдера. График 30/10. Все

устали, колени и мозоли изводят группу. (фото 38).

Тропа пересекает ручей и выходит на грейдер. По нему идти долго и уныло. Общая усталость, надо было сделать обеденный перерыв. А нам надо преодолеть еще около 5 км. Проходим мимо стройки, сейчас выходной и техника без людей отдыхает. Поляна активно застраивается. 16-00 вышли на асфальт и двинулись в сторону лагеря на р Большая Дукка. Около 19-30 мы дошли. Нас встречали друзья, хычины и салат. Решение поменять маршрут возникло после того, как пообедали на поляне ФСТ КЧР на 7 дне нашего похода и получили информацию о большом количестве народу на поляне Таулу. Ура ходовая часть похода закончена.

Из воспоминаний участника: «- Мне кажется моя душа от обилия чувств, эмоций и впечатлений, полученных здесь, в горах, не выдержала и раскололась на множество осколков, и рассыпалась по всем этим перевалам, тропам и вершинам. И теперь я никогда не буду прежним, не буду спокоен, меня всегда будет тянуть в горы, я обречен навсегда тосковать по этим местам, и по возможности, возвращаясь, буду бродить по этим тропам, вновь собирая свою душу и наполняя ее жизнью...»

4. Отчеты участников

Отчет медика

№ п/п	Симптомы недомогания / количество заболевших	Продолжительность болезни	Лечение	Причины
1.	Боль в горле, насморк, температура до 37,5 (1 человек)	первые 3 дня похода	Полоскание горла ротоканом, промывание носа солевым раствором, температуру не сбивали(нормализовалась за ночь)	Вероятно продуло под кондиционером в поезде по дороге на маршрут.
2.	Головная боль (не сильная)- 5 чел, беспричинное волнение-1 чел , незначительные отеки -4 чел	1-3 дня в начале похода	Обезболивающие таблетки при головной боли, валокордин при волнении , отеки ничем не лечили – сами прошли .	Акклиматизация участников
3.	Нарушение сна (1 человек)	2 ночи	Ничем не лечили, сон нормализовался на третью ночь.	Акклиматизация участника
4.	Легкие натёртости ног (4 человека)	На протяжении и похода	Пластырь	Носки, ботинки, длительные переходы, подъемы и спуски
5.	Боль в коленях (практически все)	1-2 дня	Мази, обезболивающие, эластичные бинты, ортезы.	После длительных подъемов и спусков.
6.	Незначительные солнечные ожоги (нос, шея, уши, руки)	На протяжении и похода, особенно в его второй половине	Профилактика – крем защитный фактор 50 и больше, лечение – пантенол-крем, слизистые носа - метилурацил	Солнце, открытые участки кожи
7.	Порезы, трещины на пальцах рук (2 человека)	На протяжении и похода	Пластырь бактерицидный, пластырь тканевый	Сухость кожи, неосторожное обращение с острыми предметами.

Из групповой аптечки были использованы: витамины, пластыри: ORTMAN, бактерицидный; спирт, спиртовые салфетки, иглы от шприцов, валокордин, супрастин, обезболивающие препараты, уголь активированный, мази от воспаления суставов: долобене, дип-релив; метилурацил, пантенол-крем, эластичный бинт.

Отчет финансиста

Билеты	трансфер	страховка	раскладка	газ	Накладные расходы	аптека
7500	2300	2073	2642	388	442	350

Суммы указаны на человек в рублях. В среднем на каждого участника пришлось 15800 руб затрат

Отчет завхоза

Вес на человека составил 550 гр/сут.

На группу из 11 человек вес составил 6050гр/сутки на группу.

Вес карпита- 50 гр/сутки на человека.

Продукты закупались с магазине АШАН, сублимированные Гала-гала закупались в интернет-магазине.

Завтраки.

Завтраки преимущественно содержали сложные углеводы плюс жиры. На завтрак всегда была каша с добавлением растительного масла и сухие сливки, вместо сухого молока. К каше всегда сыр или колбаса. Чай, печенье.

Перекусы .

Перекусы были комбинированными – мясное и сладкое. Мясная основа перекусов – суджук, колбаса и на сложные переходы сало, к ним - хлебцы. Углеводная основа - шоколадные конфеты или шоколад. Напиток - чай.

Ужины .

Ужины иногда были жидкими – супы, либо каши всегда были хлебцы. Напиток – чай со сладким (шоколад, халва, пряники). В обязательном порядке чеснок.

Обеды. На обеды всегда были супы и колбаса с хлебцами. Напиток – чай, какао

ФАСОВКА:

Приёмы пищи упаковывались и подписывались на каждый прием пищи при помощи тонких полиэтиленовых пакетов и скотча превращались в единое целое.

Средний вес одного приёма пищи - в районе 1.5-2.2 кг.

Отдельно носили растительное масло, соль и недоеденные хлебцы.

Еда готовилась в канах на газе.

За время подготовки основного блюда дежурные делили и раздавали дополнительные продукты. Так как дежурство было по палаткам - то мусор, который скапливался во время ходового дня тоже носили дежурные либо по возможности сжигался сразу.

Было сформировано два запасных дня. Один день пригодился.

Отчет завснара

Общий вес общественного снаряжения – 41,42кг

На первую часть похода (до заброски) – 35,31

Распределение по участникам: муж – 4,5кг, жен – 2,7кг

Общественное снаряжение:

1. Веревка 10 мм длина 50 м – 2 бухты
2. Петля+карабин – 3шт
3. ледоруб – 1 шт
4. кошки -1 шт
5. Палатки 4шт: 2шт – 2хместные, 1шт – 3х местная, 1шт – 3+
6. Каны 2шт: 6л+радиатор, 7л+радиатор,
7. ветрозащита в виде колпаков из базальтовой ткани
8. Горелки 2шт + 1 запасная
9. Газ Ковея – 15 баллонов 450мл 2(осталось)
10. Power Bank 2 шт: 1шт – 20000мАч, 1 шт – 12000мАч, солнечная батарея -1 шт
11. Рации – 4 шт
12. Навигатор Garmin S-60 с комплектом батареек (меняли один раз)
13. Тент 3*4 м

Применение спец. снаряжения – 1 веревка 10мм (50м) – при спуске с пер. Иркиз к Софийским озерам. Кошки и ледоруб не применялись. Тент выручал 2 раза, потом оставили на поляне Б.Дукка
Расход газа составил 43г/чел/сутки

Личное спец снаряжение у каждого участника – нижняя обвязка 1шт, усы самостраховки 1шт, карабины 3 шт, каска 1 шт, репшнур 2м – 1 шт, корделета 5-6м 1 шт, палки трекинговые 1 пара.

Средний вес составил – 1,3 кг

Отчет реммастера

Рем комплект включал мультитул, армированный скотч, нитки, иголку, простой скотч, трубку 12 см для ремонта стоек, фастексы, ремешки, клей, тканевые заплатки для палаток и рюкзаков. Поломок серьезных не было. Один раз сломался сегмент стойки палатки. Произведена замена запасным. Снятие испорченного

сегмента его расщеплением травмоопасна из-за острых волокон. Проще оказалось выдернуть резинку с узлом и затем протянуть ее обратно через новый сегмент с помощью куска капроновой веревки. Рем комплект использовался участниками в основном для мелкого ремонта. Заклейка проколов скотчем и зашивание дырок в тканевых элементах. Добавил бы в ремкомплект шило, крючок и капроновые нитки. Степлер бы тоже не помешал.

Отчет метеоролога

Данные		Температура, С	Влажность, %	Атмосферное давление	Ветер	Осадки
Дата	Время					
29.06	8:25	13,6	78	796	1,5 м/с, порывы до 3	Облачно с проясн.
29.06	19:34	3,4	77,1	731	Переменный	Облачно, снег
30.06	7:45	4,8	84,6	720	Переменный	Облачно с проясн.; днем дождь, снег, град
30.06	19:38	9,4	92,9	826,8	Штиль	Облачно, временами дождь
1.07	7:46	10,9	72,5	829,6	Штиль	Ясно
1.07	18:36	15,8	80	833	Штиль	Ясно
2.07	7:48	5,8	88,8	841,1	Штиль	Ясно
2.07	20:53	9,2	99	735,3	Штиль	Ясно
3.07	8:50	18	78	790	Перемен. с небольш. порывами	Ясно
3.07	20:08	12,3	90	799,8	Слабый ветер без порывов	Ясно
4.07	8:44	19	67	799,4	Штиль	Ясно
4.07	21:20	12,4	100	780	Штиль, порывы местами	Ясно
5.07	6:30	6,4	100	779	Штиль	Ясно
5.07	20:36	12,4	100	776,3	Штиль	Облачно
6.07	6:43	10,7	97	773,6	В-ЮВ, слабый	Ясно
6.07	20:03	7,9	99	734,6	Штиль	Облачно, временами видимость близка к нулевой
7.07	6:13	5,7	87	737,3	Порывистый, перемен.	Ясно
7.07	20:45	17,4	71,5	823,5	Штиль	Облачно с проясн.
8.07	8:30	18,2	78,2	821,4	Штиль	Ясно

5. Выводы, рекомендации

Архыз мне очень нравится. Каждый раз по новому открываю для себя этот район. Сам поход получился в среднем темпе и с перепадом высот в 1000 км Маршрут прошли целиком. Отказались от радиальных выходов на вершины из-за плохой погоды. Мы побывали на трех хребтах, поднялись на вершину, провели снежные занятия. Решили изменить конечный пункт, т.к. со слов наших друзей поляна Таулу на выходные была забита под завязку. А стоянка у ФСТ КЧР оказалась хорошим местом: - столы под тентом, адекватная цена 100 рублей за палатку и экологический сбор, установлены туалеты. Выбор в сторону 2-х местных палаток, вместо 1 четверки оправдал себя. В целом группа сплотилась, хотя были мелкие бытовые конфликты. Атмосфера коллектива дружелюбная, ни кто не отлынивал от дежурств и своих обязанностей. Длительный быстрый переход в 15 км от Дукки до Речепсты сказан плохо на группе. Такой темп обнажил слабые места и мы потеряли двух участников из-за мозолей.

За время нашего похода участники научились готовить с использованием газовых горелок, ставить палатки на разных малоудобных площадках, ходить по осыпным склонам, самостраховке на снегу и травянистых склонах, взаимовыручке. Многие осуществили свою мечту побывать в горах.

Интерес для участников представил мемориал ВОВ на поляне Таулу. Приобретен опыт горных походов. Бесценным стал опыт брода горных рек, в Подмосковье такое не найдешь.

Считаю район Архыза подходящим для начинающих туристов и руководителей. Время для похода лучше выбирать к концу июля и август, т.к. в июне и начале июля вас ожидают снежно-ледовые приключения и высокая вода на бродах. Доступность чистой воды в реках и озерах. Важно знать, что стоимость любой поездки куда бы ни было с поляны Таулу составляла 2500 руб (сговор водителей), так что за ранее продумывайте логистику. На старте похода подъем на машинах до Ледяной фермы возможно и является ускорением и облегчением пути, но я считаю если пользоваться трансфером, то у группы будет тяжелая акклиматизация. 10 км от поляны будут хорошей «работой» для начинающей группы и плавным входом в поход. Если решили ехать, то обязательно делать радиальный выход и сделать полудневку. Возможно ухудшение самочувствия от быстрого набора высоты. Все пройденные перевалы технически не сложны, применялась техника самостраховки палками. Для «первачков» не рекомендую делать длительные переходы больше 8-12 км. Для данного маршрута достаточно одной веревки и то она будет на всякий случай. Обязательны каски и трекинговые палки/ледоруб, легкий тент от дождя. Желательно для начинающей группы сделать дневку или полудневку в середине пути на любом из озер. Очень живописные места и группа может отдохнуть. Из-за частых дождей в этом районе необходимо заложить дополнительный резервный день.

Из минусов влажно и частые дожди. К сожалению, идет активное освоение района и его застройка. В плюсы района отмечу следующие:

- хорошая логистика
- можно построить множество вариантов маршрутов от пеших до горных
- почти с любой точки маршрута можно быстро выйти к людям или мобильной связи
- для начинающих туристов мягкая акклиматизация
- множество озер, водопадов и чистых рек
- район хорошо изучен и часто посещаем, но возможно это и минус
- удобно делать заброски
- работает вертолет
- бюджетно

Спасибо за внимание.

6. Снятые перевальные записки:

Контрольная записка

Группа туристов Горной секции МФТИ
г. Долгопрудный в составе 9 чел.:

Шувалов С., Шувалов Н., Кадукова М.,
Горелов М., Ильинская О., Кузьмин И.,
Киселёва Д., Котляров Я., Прокопец Т.,

совершая горный поход I к.с, поднялась на

пер. Федосеева в 9:55
(название перевала, вершины)

06.07.19

со стороны Луинкой поляны

Метеоусловия: Надвигающаяся
облачность

Видимость: ложа стлужная

Состояние группы: Хорошее

Движение начато в 10 ч. 30 м. «6»
июля 2019 г. в направлении

Луинкой Поляны

Колба в туре была пустой

Снята записка группы _____

_____ под

руководством _____

_____ от

« _____ » _____ 20 _____ г.

Руководитель группы: Шувалов С.Д.

Маршрутная книжка №31/2019

О снятии записки просьба сообщить по
адресу shuvalovsergei@gmail.com

Контрольная записка

Группа туристов Горной секции МФТИ
г. Долгопрудный в составе 9 чел.:

Шувалов С., Шувалов Н., Кадукова М.,
Горелов М., Ильинская О., Кузьмин И.,
Киселёва Д., Котляров Я., Прокопец Т.,

совершая горный поход I к.с. поднялась на

пер. Федосеева в 9:55

(название перевала, вершины)

06.07.19

со стороны Луной поляны

Метеоусловия: Надвигающаяся
облачность

Видимость: лока отличная

Состояние группы: Хорошее

Движение начато в 10 ч. 30 м. «6»
июля 2019 г. в направлении

Луной Поляны

Колба в туре была пустой

Снята записка группы _____
_____ под
руководством _____

от
« _____ » _____ 20 _____ г.

Руководитель группы: Шувалов С.Д.
Маршрутная книжка №31/2019

О снятии записки просьба сообщить по
адресу shuvalovsergei@gmail.com

Контрольная записка

Группа туристов Горной секции МФТИ
г. Долгопрудный в составе 9 чел.:

Шувалов С., Шувалов Н., Кадукова М.,
Горелов М., Ильинская О., Кузьмин И.,
Киселёва Д., Котляров Я., Прокопец Т.,

совершая горный поход I к.с, поднялась на

пер. Аюто в 7:45
(название перевала, вершины)

03.07.19

со стороны оз. Белогонского

Метеоусловия: ясно, жарко

Видимость: отличная

Состояние группы: полные энтузиазма
и безкотие :-)

Движение начато в ___ ч. ___ м. «___»
июля 2019 г. в направлении

оз. Самуветного

Снята записка группа 10 чел. 42.1. Красно-
г. Киров МО (это самая группа) под
руководством Слета Матвеевича,
Зишина Алексея от
«28» июля 2019 г.

Руководитель группы: Шувалов С.Д.

Маршрутная книжка №31/2019

О снятии записки просьба сообщить по
адресу shuvalovsergei@gmail.com

01 июня 2019 г.
в 13:50 поехали
на перевал Кеченга
Муравьева Маргарита
и Кочетков Эдуард
г. Козамь.

принимать с озера
Кедрар. Удем в Архыз.
Всем удачно!

Александр =>

29 июня в 15:50
погребены на
переломе Мундан
Муравьева Маргарита
и коротков Фгудя
и Рязань
применены
пер. Аппа, ужен
в сторону
Реренсто.
~~Всех~~ =)
Всем!
Ггату!

группа туристов 6 человек
г. Москва т/к. Вестра "под
руководством Панковой НА
маршрутная книжка 27/3-302
поднялась на пер. Уркий 1А¹
27.06.19 в 8⁰⁰ со стороны
Боринских озер. двинулись
в сторону пер. Столбовой
(Башня) 1А. Погода
замечательная.
Затем в туру не
обнаружили. Занял

Komissar kotani@mail.ru

13.10.18 16 17 18

Виды птиц: Дятел, Сорока, Ворона, Улитка

Сорока, Дятел, Ворона

Виды птиц: Дятел, Сорока, Ворона

Сорока, Дятел, Ворона

Сорока, Дятел, Ворона

Сорока, Дятел, Ворона