



















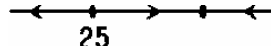
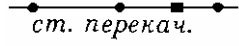
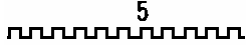





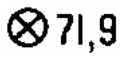


Отдельные местные предметы

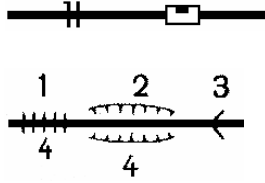
		Жилые и нежилые строения
1	2	
		Разрушенные и полуразрушенные строения
1	2	
		Отдельно расположенные двory
		Заводские и фабричные трубы
		Капитальные сооружения башенного типа
		Башни легкого типа
1		Терриконы» отвалы (25 и 15—высоты в метрах):
		
	2	1) выражающиеся в масштабе карты; 2) не выражающиеся в масштабе карты
		
		Будки трансформаторные
		Заводы, фабрики и мельницы с трубами
1	2	
		a
		Шахты и штольни действующие
		
		Торфоразработки: 1) Выражающиеся в масштабе карты; 2) не выражающиеся в масштабе карты
1	2	
		Бензоколонки и заправочные станции
		Метеорологические станции
		Памятники, монументы, братские могилы; туры и каменные столбы высотой более 1 м
		Церкви
		Кладбища
1	2	

	Линии связи (телефонные, телеграфные, радиотрансляции)
	Линии электропередачи на деревянных, опорах
	Линии электропередачи на металлических или железобетонных опорах (25—высота опоры в метрах)
	Нефтепроводы наземные и станции перекачки
	Древние исторические стены (5—высота стены в метрах)
	Каменные, кирпичные стены и металлические ограды


Геодезические пункты

	Пункты государственной геодезической сети (91,6—высота основания пункта над уровнем моря)
	То же на курганах (2—высота кургана в метрах)
	Точки съемочной сети, закрепленные на местности центрами
	То же на курганах (2—высота кургана в метрах)
	Нивелирные марки и реперы (грунтовые)


Дорожная сеть



Двухпутные железные дороги, станции
1) Насыпи; 2) выемки
(4—высота или глубина в метрах); 3) участки с большими уклонами—более 0,020 (только в горных районах)



1) Трубы; 2) эстакады



Подвесные дороги



Усовершенствованные шоссе: 8—ширина покрытой части; 10—ширина всей дороги от канавы до канавы в метрах, А—материал покрытия (А—асфальтобетон, Ц—цементобетон, Бр—брусчатка, Кл—клинкер), выемки (5—глубина выемки в метрах)



Шоссе



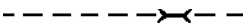
Грунтовые дороги и трудно проезжие участки дорог



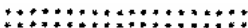
Полевые и лесные дороги



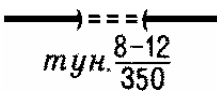
Караванные пути и вьючные тропы



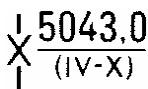
Пешеходные тропы и пешеходные мосты



Зимние дороги



Туннели (в числителе —высота и ширина, в знаменателе—длина в метрах)



Перевалы, отметки их высот и время действия

Гидрография




Реки и ручьи, В две линии изображаются реки шириной 5м и более—на картах масштабов 1:25000 и 1:50 000, 10м и более—на карте масштаба 1:100 000




Подземные и пропадающие участки рек (по болотам и т. п.)



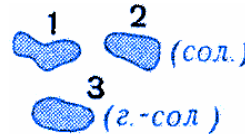
Каналы и канавы шириной до 3 м; деревья и кусты вдоль рек, каналов и канав.




Сухие канавы:
1) шириной менее 3 м;
2) шириной 3 м; и более
(5—ширина канавы в метрах)



Дамбы и искусственные валы (2—высота в метрах)



Озера: 1) пресные; 2) соленые; 3) горько-соленые



Броды: 1,2—глубина, 180—длина в метрах, Т—характер грунта (П—песчаный, Т—твердый, В—вязкий, К—каменистый), 0,5—скорость течения в м/сек



Мосты длиной 3 м и более

Мосты через незначительные препятствия (длиной менее 3 м)



Колодцы

1) Источники (ключи, родники);
2) оборудованные источники

Рельеф




Горизонтали



Курганы: 1) выражающиеся в масштабе карты (5—высота в метрах); 2) не выражающиеся в масштабе карты



Подписи горизонталей в метрах и указатели направления скатов (бергштрихи)



Обрывы (21—высота в метрах)



Ямы: 1) выражающиеся в масштабе карты (5—глубина в метрах); 2) не выражающиеся в масштабе карты



Скалы -останцы (10—высота в метрах)



Дайки (крутостенные гряды из твердых горных пород)

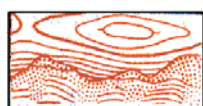


1) Отдельно лежащие камни (3—высота в метрах);

2) скопления камней



Входы в пещеры и гроты



Песчаные и земляные осыпи

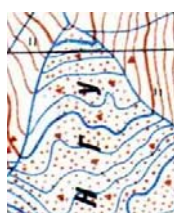


Каменистые и щебеночные осыпи




1) Ледники

2) Ледниковые трещины

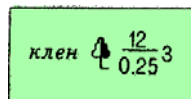


Морены


Растительный покров и грунты



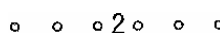
Хвойные леса (ель, пихта, сосна, кедр, лиственница и др.)



Лиственные леса (дуб, бук, клен, береза, осина и др.)



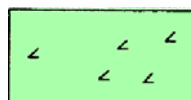
Смешанные леса



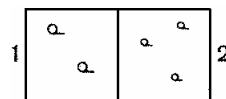
Узкие полосы леса и защитные лесонасаждения (2— средняя высота деревьев в метрах)



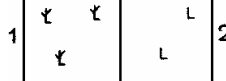
Отдельно стоящие деревья, имеющие значение ориентиров: 1) хвойные; 2) лиственные



Буреломы




1) Редкие леса (редколесье)
2) редкий низкорослые леса



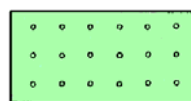
1) Горелые и сухостойные леса
2) вырубленные леса




Кустарники: 1) отдельные кусты и группы кустов; 2) сплошные заросли



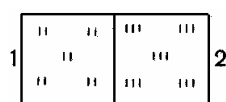
Ключие кустарники (сплошные заросли)



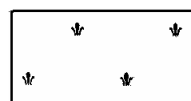
Фруктовые и citrusовые сады




Виноградники



1) Луговая растительность (высотой менее 1 м),
2) высокотравная растительность



Камышовые и тростниковые заросли



Пески